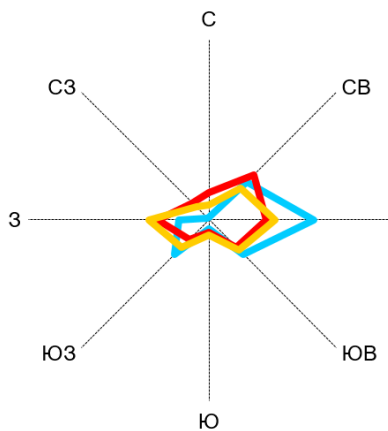




Красноярский край Эвенкийский муниципальный район
Правила землепользования и застройки муниципального образования п. Тутончаны
Карта градостроительного зонирования
Карта зон с особыми условиями использования территории
М 1:2 000

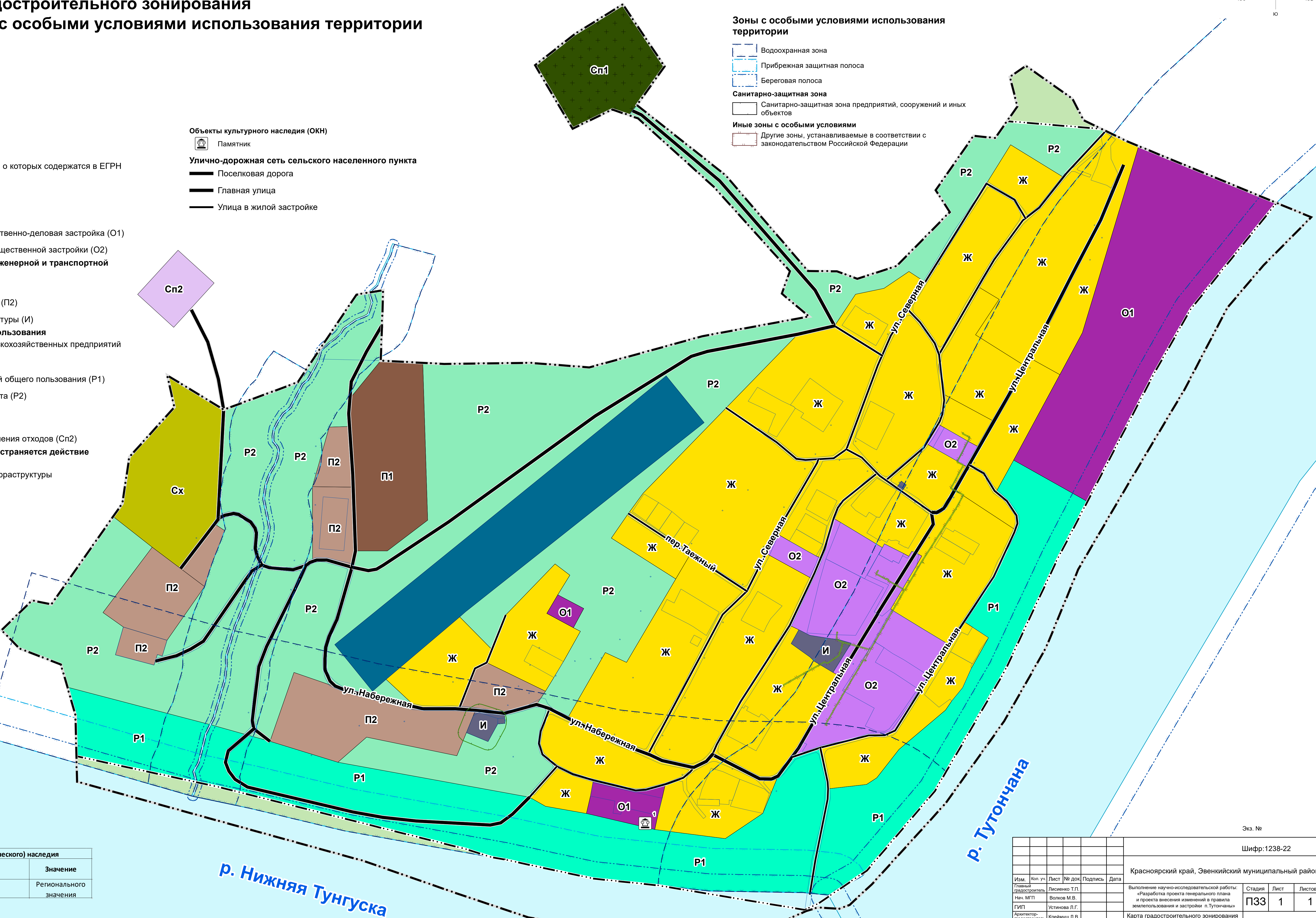


Условные обозначения


- Граница сельского поселения
Граница населенного пункта
Земельные участки, сведения о которых содержатся в ЕГРН
- Территориальные зоны**
- Жилые зоны**
- Жилая зона (Ж)
- Общественно-деловые зоны**
- Многофункциональная общественно-деловая застройка (О1)
 - Зона специализированной общественной застройки (О2)
- Производственные зоны, зоны инженерной и транспортной инфраструктур**
- Производственная зона (П1)
 - Коммунально-складская зона (П2)
 - Зона инженерной инфраструктуры (И)
- Зоны сельскохозяйственного использования**
- Производственная зона сельскохозяйственных предприятий (Сх)
- Зоны рекреационного назначения**
- Зона озелененных территорий общего пользования (Р1)
 - Зона естественного ландшафта (Р2)
- Зоны специального назначения**
- Зона кладбищ (Сп1)
 - Площадка временного накопления отходов (Сп2)
- Территории, на которые не распространяется действие градостроительных регламентов**
- Территория транспортной инфраструктуры
- Земли по категориям**
- Земли лесного фонда
- Поверхностные водные объекты**
- Водоток (река, ручей, канал)

- Объекты культурного наследия (ОКН)**
- Памятник
- Улично-дорожная сеть сельского населенного пункта**
- Поселковая дорога
 - Главная улица
 - Улица в жилой застройке

- Зоны с особыми условиями использования территории**
- Водоохранная зона
 - Прибрежная защитная полоса
 - Береговая полоса
 - Санитарно-защитная зона
 - Санитарно-защитная зона предприятий, сооружений и иных объектов
 - Иные зоны с особыми условиями**
 - Другие зоны, устанавливаемые в соответствии с законодательством Российской Федерации



Объекты культурного (археологического) наследия		
Номер на карте	Наименование объекта	Значение
1	«Стоянка «Тутончаны-1»	Регионального значения



Шифр: 1238-22					
Красноярский край, Эвенкийский муниципальный район					
Изм.	Кол. уч.	Лист	№ док.	Подпись	Дата
Главный градостроитель		Лисенко Т.П.			
Нач. МГП		Волков М.В.			
ГИП		Устинова Л.Г.			
Архитектор-градостроитель		Клеймуш Л.В.			
Нормоконтроль		Устинова Л.Г.			
Выполнение научно-исследовательской работы: «Разработка проекта генерального плана и проекта внесения изменений в правила землепользования и застройки п. Тутончаны»					
Карта градостроительного зонирования					
Карта зон с особыми условиями использования территории					
М 1:2 000					
Инт. № 17/17/20644					
Стадия	Лист	Листов	ГРАЖДАНПРОЕКТ		
П33	1	1			