

Эвенкийская Жизнь

Общественно-политическая
газета Эвенкийского
муниципального района

№**47/1**
9432

1 декабря 2023
1 хэгдыг 2023 аннгани

Газета основана 10 октября 1933 года

ДОКУМЕНТЫ ЭВЕНКИЙСКОГО РАЙОННОГО СОВЕТА ДЕПУТАТОВ

ЭВЕНКИЙСКИЙ
РАЙОННЫЙ СОВЕТ ДЕПУТАТОВ

РЕШЕНИЕ

V созыв

X сессия

22 сентября 2023 года

№ 5-2200-10

п. Тура

Об утверждении Правил землепользования и застройки муниципального образования село Ванавара Эвенкийского муниципального района Красноярского края

В целях приведения Правил землепользования и застройки муниципального образования село Ванавара Эвенкийского муниципального района Красноярского края в соответствие с федеральным, региональным законодательством, совершенствования порядка регулирования землепользования и застройки, рационального и эффективного использования земельных участков и объектов капитального строительства на территории муниципального образования село Ванавара, реализации прав и законных интересов граждан, руководствуясь статьями 31 33 Градостроительного кодекса Российской Федерации, в соответствии с пунктом 20 части 1, частью 4 статьи 14 Федерального закона от 6 октября 2003 года № 131-ФЗ «Об общих принципах организации местного самоуправления в Российской Федерации», на основании подпункта 39 пункта 1 статьи 11, статьи 16 Устава Эвенкийского муниципального района, Эвенкийский районный совет депутатов РЕШИЛ:

1. Утвердить Правила землепользования и застройки муниципального образования село Ванавара Эвенкийского муниципального района Красноярского края согласно приложению к настоящему Решению.
2. Признать утратившими силу:
 - часть 2, приложение 2 к Решению Ванаварского сельского Совета депутатов от 20 июля 2012 года № 553 «Об утверждении правил землепользования и застройки муниципального образования сельского поселения села Ванавара»;
 - Решение Ванаварского сельского Совета депутатов от 6 мая 2013 года № 601 «О внесении изменений в Решение Ванаварского сельского Совета депутатов от 20 июня 2012 года № 553 «Об утверждении Правил землепользования и застройки муниципального образования с. Ванавара»;
 - Решение Ванаварского сельского Совета депутатов от 24 мая 2013 года № 603 «О внесении изменений в Решение Ванаварского сельского Совета депутатов от 20 июня 2012 года № 553 «Об утверждении Правил землепользования и застройки муниципального образования с. Ванавара»;
 - Решение Ванаварского сельского Совета депутатов от 18 июня 2013 года № 618 «О внесении изменений в Решение Ванаварского сельского Совета депутатов от 20 июня 2012 года № 553 «Об утверждении Правил землепользования и застройки муниципального образования с. Ванавара»;
 - Решение Ванаварского сельского Совета депутатов от 18 сентября 2013 года № 631 «О внесении изменений в Решение Ванаварского сельского Совета депутатов от 20 июня 2012 года № 553 «Об утверждении Правил землепользования и застройки муниципального образования с. Ванавара»;
 - Решение Ванаварского сельского Совета депутатов от 18 декабря 2013 года № 658 «О внесении изменений в Решение Ванаварского сельского Совета депутатов от 20 июня 2012 года № 553 «Об утверждении Правил землепользования и застройки муниципального образования с. Ванавара»;
 - Решение Ванаварского сельского Совета депутатов от 17 июня 2014 года № 695 «О внесении изменений в Решение Ванаварского сельского Совета депутатов от 20.06.2012 № 553 «Об утверждении Правил землепользования и застройки муниципального образования с. Ванавара»;
 - Решение Ванаварского сельского Совета депутатов от 4 февраля 2015 года № 780 «О внесении изменений в Решение Ванаварского сельского Совета депутатов от 20 июня 2012 года № 553 «Об утверждении Правил землепользования и застройки муниципального образования с. Ванавара»;
 - Решение Ванаварского сельского Совета депутатов от 15 мая 2015 года № 801 «О внесении изменений в Решение Ванаварского сельского Совета депутатов от 20 июня 2012 года № 553 «Об утверждении Правил землепользования и застройки муниципального образования с. Ванавара»;
 - Решение Ванаварского сельского Совета депутатов от 25 ноября 2015 года № 844 «О внесении изменений в Решение Ванаварского сельского Совета депутатов от 20 июня 2012 года № 553 «Об утверждении Правил землепользования и застройки муниципального образования с. Ванавара»;
 - Решение Ванаварского сельского Совета депутатов от 17 марта 2016 года № 870 «О внесении изменений в Решение Ванаварского сельского Совета депутатов от 20 июня 2012 года № 553 «Об утверждении Правил землепользования и застройки муниципального образования с. Ванавара»;
 - Решение Ванаварского сельского Совета депутатов от 2 июня 2016 года № 886 «О внесении изменений в Решение Ванаварского сельского Совета депутатов от 20 июня 2012 года № 553 «Об утверждении Правил землепользования и застройки муниципального образования с. Ванавара»;
 - Решение Ванаварского сельского Совета депутатов от 15 июля 2016 года № 889 «О внесении изменений в Решение Ванаварского сельского Совета депутатов от 20 июня 2012 года № 553 «Об утверждении Правил землепользования и застройки муниципального образования с. Ванавара»;
 - Решение Ванаварского сельского Совета депутатов от 8 сентября 2016 года № 899 «О внесении изменений в Решение Ванаварского сельского Совета депутатов от 20 июня 2012 года № 553 «Об утверждении Правил землепользования и застройки муниципального образования с. Ванавара»;
 - Решение Ванаварского сельского Совета депутатов от 1 декабря 2016 года № 918 «О внесении изменений в Решение Ванаварского сельского Совета депутатов от 20 июня 2012 года № 553 «Об утверждении Правил землепользования и застройки муниципального образования с. Ванавара»;
 - Решение Ванаварского сельского Совета депутатов от 1 декабря 2016 № 919 «О внесении изменений в Решение Ванаварского сельского Совета депутатов от 20 июня 2012 года № 553 «Об утверждении Правил землепользования и застройки муниципального образования с. Ванавара».
3. Настоящее Решение вступает в силу со дня официального опубликования в газете «Эвенкийская жизнь» и подлежит размещению в сети интернет на официальном сайте Эвенкийского муниципального района (<http://evenkya.gosuslugi.ru>).

Председатель Эвенкийского районного Совета Депутатов

В.И. Карамзин

Глава Эвенкийского муниципального района

А.Ю. Черкасов

22 сентября 2023 года
п. Тура

Приложение

к Решению Эвенкийского районного
Совета депутатов
от 22.09.2023 № 5-2200-10

Правила землепользования и застройки муниципального образования село Ванавара Эвенкийского муниципального района Красноярского края

ЧАСТЬ I. ПОРЯДОК ПРИМЕНЕНИЯ ПРАВИЛ ЗЕМЛЕПОЛЬЗОВАНИЯ И ЗАСТРОЙКИ И ВНЕСЕНИЯ В НИХ ИЗМЕНЕНИЙ

ГЛАВА 1. ОБЩИЕ ПОЛОЖЕНИЯ

Статья 1. Правовые основания введения Правил землепользования и застройки

Действующие «Правила землепользования и застройки муниципального образования с. Ванавара утвержденные Эвенкийского Районного Совета депутатов об утверждении правил землепользования и застройки сельских поселений Эвенкийского муниципального района от 29.09.2013 № 3-1219-16.

Настоящий Проект внесения в правила землепользования и застройки с. Ванавара выполнен по заказу Муниципального Учреждения «Департамент капитального строительства Администрации Эвенкийского муниципального района Красноярского края» на основании муниципального контракта № 89 на выполнение работы: « Внесение изменений в правила землепользования и застройки муниципального образования с. Ванавара Эвенкийского муниципального района Красноярского края», согласно Постановлению Администрации Эвенкийского муниципального района Красноярского края от 07.07.2022 № 348-п «О внесении изменений в постановление Администрации Эвенкийского муниципального района от 05.12.2019 № 545-п «Об утверждении муниципальной программы Эвенкийского муниципального района «Территориальное планирование в Эвенкийском муниципальном районе на 2020 – 2024 годы»; Данный Проект выполнен в соответствии с требованиями Технического задания (приложение № 1 к Муниципальному контракту).

Цели работ:

1. Создание правовых гарантий и условий для устойчивого развития муниципального образования с. Ванавара Эвенкийского муниципального района Красноярского края, сохранения окружающей среды и объектов культурного наследия;
2. Создание правовых оснований для подготовки документации по планировке территорий муниципального образования с. Ванавара Эвенкийского муниципального района Красноярского края;
- 3.Обеспечение прав и законных интересов физических и юридических лиц, в том числе правообладателей земельных участков и объектов капитального строительства;
4. Создание благоприятных условий для привлечения инвестиций, в том числе путем предоставления возможности выбора наиболее эффективных градостроительных регламентов для соответствующих территориальных зон, включая выбор видов разрешенного использования земельных участков и объектов капитального строительства, выбор их параметров из предельно возможных значений;
5. Определение градостроительных решений на основе анализа современного использования территории, направлений ее развития и прогнозируемых ограничений.

Основными задачами работ являются:

1. Определение порядка применения правил землепользования и застройки муниципального образования с. Ванавара Эвенкийского муниципального района Красноярского края;
2. Установление градостроительного зонирования муниципального образования с. Ванавара Эвенкийского муниципального района Красноярского края, включая:
 - определение видов и состава территориальных зон;
 - установление территорий, в границах которых предусматривается осуществление деятельности по комплексному и устойчивому развитию территории, в случае планирования осуществления такой деятельности;
 - отображение зон с особыми условиями использования территорий;

3. Определение градостроительных регламентов соответствующих территориальных зон, включая определение:

- видов разрешенного использования земельных участков и объектов капитального строительства в соответствии с классификатором видов разрешенного использования земельных участков, утвержденным приказом Федеральной службы государственной регистрации, кадастра и картографии от 10 ноября 2020 г. N П/0412 «Об утверждении классификатора видов разрешенного использования земельных участков»;
- предельных (минимальных и (или) максимальных) размеров земельных участков и предельных параметров разрешенного строительства, реконструкции объектов капитального строительства;
- ограничений использования земельных участков и объектов капитального строительства, устанавливаемых в соответствии с законодательством Российской Федерации посредством зон с особыми условиями использования территории;
- расчетных показателей минимально допустимого уровня обеспеченности территории объектами коммунальной, транспортной, социальной инфраструктур и расчетные показатели максимально допустимого уровня территориальной доступности указанных объектов для населения в случае, если в границах территориальной зоны, применительно к которой устанавливается градостроительный регламент, предусматривается осуществление деятельности по комплексному и устойчивому развитию территории.
- 4. Подготовка в электронном виде сведений о территориальных зонах, подлежащих передаче в Единый государственный реестр недвижимости в порядке информационного взаимодействия.

Проект включает в себя:

- 1) порядок применения и внесения изменений в правила землепользования и застройки;
- 2) карты градостроительного зонирования;
- 3) градостроительные регламенты.

Обязательным приложением к правилам землепользования и застройки являются сведения о границах территориальных зон, которые должны содержать графическое описание местоположения границ территориальных зон, перечень координат характерных точек этих границ в системе координат, используемой для ведения Единого государственного реестра недвижимости. Формы графического и текстового описания местоположения границ территориальных зон, требования к точности определения координат характерных точек границ территориальных зон, формат электронного документа, содержащего указанные сведения, установлены Приказом Министрства экономического развития России от 4 мая 2018 г. № 236.

Проект разработан в соответствии с действующим законодательством Российской Федерации и Красноярского края.

Нормативные ссылки:

Градостроительный кодекс Российской Федерации (далее-РФ) от 29.12.2004 №190-ФЗ.
Земельный кодекс РФ от 25.10.2001 №136-ФЗ.
Водный кодекс РФ от 03.06.2006 №74ФЗ.
Лесной кодекс РФ от 04.12.2006 №200-ФЗ.
Федеральный закон от 13.07.2015 № 218-ФЗ «О государственной регистрации недвижимости».
Федеральный закон от 10.01.2002 г. № 7-ФЗ «Об охране окружающей среды».
Федеральный закон от 25.06.2002 г. № 73-ФЗ «Об объектах культурного наследия (памятниках истории и культуры) народов Российской Федерации».

Федеральный закон от 22.07.2008г. №123-ФЗ «Технический регламент о требованиях пожарной безопасности».

Постановление Правительства Российской Федерации от 18.04.2014 № 360 «Об определении границ зон затопления, подтопления»;
Постановление Правительства Российской Федерации от 31 декабря 2015 года №1532 «Об утверждении Правил предоставления документов, направляемых или предоставляемых в соответствии с частями 1, 3-13, 15 статьи 32 Федерального закона «О государственной регистрации недвижимости» в федеральный орган исполнительной власти (его территориальные органы), уполномоченный Правительством Российской Федерации на осуществление государственного кадастрового учета, государственной регистрации прав, ведение Единого государственного реестра недвижимости и предоставление сведений, содержащихся в Едином государственном реестре недвижимости».

Приказ Министерства экономического развития Российской Федерации от 23.11.2018 г. № 650 «Об установлении формы графического описания местоположения границ населенных пунктов, территориальных зон, особо охраняемых природных территорий, зон с особыми условиями использования территории, формы текстового описания местоположения границ населенных пунктов, территориальных зон, требований к точности определения координат характерных точек границ населенных пунктов, территориальных зон, особо охраняемых природных территорий, зон с особыми условиями использования территории, формату электронного документа, содержащего сведения о границах населенных пунктов, территориальных зон, особо охраняемых природных территорий, зон с особыми условиями использования территории, и о признании утратившими силу приказов Минэкономразвития России от 23 марта 2016 г., N 163 и от 4 мая 2018 г. N 236».

Приказ Министерства регионального развития Российской Федерации от 02.04.2013 № 123 «Об утверждении технико-технологических требований к обеспечению взаимодействия федеральной государственной информационной системы территориального планирования с другими информационными системами».

Приказ Министерства регионального развития Российской Федерации от 02.04.2013 № 127 «Об утверждении требований к структуре и форматам информации, составляющей информационный ресурс федеральной государственной информационной системы территориального планирования».

Приказ Федеральной службы государственной регистрации, кадастра и картографии от 10 ноября 2020 г. N П/0412 «Об утверждении классификатора видов разрешенного использования земельных участков».

СП 42.13330.2016 «Градостроительство. Планировка и застройка городских и сельских поселений. Актуализированная редакция СНиП 2.07.01-89*», утвержденный приказом Министерства строительства и жилищно-коммунального хозяйства Российской Федерации от 30.12.2016 № 1034/пр.

СанПиН 2.2.1/2.1.1.1200-03 «Санитарно-защитные нормы и санитарная классификация предприятий, сооружений и других объектов». Местные нормативы градостроительного проектирования муниципального образования с. Ванавара Эвенкийского района Красноярского края.

Иные нормативно-правовые документы, необходимые для подготовки документации по территориальному планированию.

Статья 2. Основные термины и определения, используемые в настоящих Правилах

В настоящих Правилах используются следующие основные термины и определения:

Правила землепользования и застройки – документ градостроительного зонирования, который утверждает нормативными правовыми актами органов местного самоуправления, нормативными правовыми актами органов государственной власти субъектов Российской Федерации – городов федерального значения Москвы, Санкт-Петербурга и Севастополя и в котором устанавливаются территориальные зоны, градостроительные регламенты, порядок применения такого документа и порядок внесения в него изменений; Дом блокированной застройки – жилой дом, блокированный с другим жилым домом (другими жилыми домами) в одном ряду общей боковой стеной (общими боковыми стенами) без проемов и имеющий отдельный выход на земельный участок;

Объект индивидуального жилищного строительства – отдельно стоящее здание с количеством надземных этажей не более чем три, высотой не более двадцати метров, которое состоит из комнат и помещений вспомогательного использования, предназначенных для удовлетворения гражданами бытовых и иных нужд, связанных с их проживанием в таком здании, и не предназначено для раздела на самостоятельные объекты недвижимости;

Многоквартирный жилой дом – жилой дом, состоящий из двух и более квартир, имеющих самостоятельные выходы либо на земельный участок, прилегающий к жилому дому, либо в помещения общего пользования в таком доме;

Временные сооружения – объекты, размещаемые на определенный срок, по истечении которого подлежат демонтажу, если иное не предусмотрено договором аренды земельного участка (автомоечный комплекс, размещаемый до реконструкции дороги, и др.);

Временные здания и сооружения, необходимые для обеспечения производственных нужд и обслуживания работников строительства – монтируемые мобильные (инвентарные), сборно-разборные, контейнерные (с необходимым оснащением оборудованием, мебелью и хозяйственным инвентарем), а также приспособляемые на период строительства, существующие и возводимые (с учетом необходимого обустройства) производственные, складские, вспомогательные, административные, бытовые, общественные, жилые (по отдельным видам строительства) здания и сооружения; устройства (приспособления) и устройства (сооружения, конструкции);

Виды разрешенного использования земельных участков и объектов капитального строительства – виды деятельности, объекты, осуществлять и размещать которые на земельных участках разрешено в силу поименования их в составе регламентов использования территорий применительно к соответствующим территориальным зонам при условии обязательного соблюдения требований, установленных действующим законодательством, Правилами, иными нормативно-правовыми актами, нормативно-техническими документами. Виды разрешенного использования земельных участков и объектов капитального строительства включают в себя основные виды разрешенного использования, условно разрешенные виды использования, вспомогательные виды разрешенного использования;

Основные виды разрешенного использования земельных участков и объектов капитального строительства – виды деятельности и объекты, осуществлять и размещать которые на земельных участках разрешено в силу перечисления этих видов деятельности и объектов в составе регламентов использования территорий применительно к соответствующим территориальным зонам при том, что выбор таких видов деятельности и объектов осуществляется правообладателями земельных участков и объектов капитального строительства самостоятельно (без дополнительных разрешений и согласований) при условии соблюдения требований технических регламентов. Право указанного выбора без получения дополнительных разрешений и согласований не распространяется на органы государственной власти, органы местного самоуправления, государственные и муниципальные учреждения, государственные и муниципальные унитарные предприятия;

Условно разрешенные виды использования – виды деятельности, объекты капитального строительства, осуществлять и размещать которые на земельных участках разрешено в силу перечисления этих видов деятельности и объектов в составе регламентов использования территорий применительно к соответствующим территориальным зонам при условии получения разрешения в порядке, определенном статьей 39 Градостроительного кодекса Российской Федерации и обязательного соблюдения требований технических регламентов;

Вспомогательные виды разрешенного использования земельных участков и объектов капитального строительства – виды деятельности, объекты, осуществлять и размещать которые на земельных участках разрешено в силу перечисления этих видов деятельности и объектов в составе регламентов использования территорий применительно к соответствующим территориальным зонам, при этом такие виды деятельности, объекты допустимы только в качестве дополнительных по отношению к основным видам разрешенного использования земельных участков и объектов капитального строительства и условно разрешенным видам разрешенного использования земельных участков и объектов капитального строительства и осуществляются только совместно с ними;

Технические регламенты – документ, который принят международным договором Российской Федерации, подлежащий ратификации в порядке, установленном законодательством Российской Федерации, или в соответствии с международным договором Российской Федерации, ратифицированным в порядке, установленном законодательством Российской Федерации, или указом Президента Российской Федерации, или постановлением Правительства Российской Федерации, или нормативным правовым актом федерального органа исполнительной власти по техническому регулированию и устанавливает обязательные для применения и исполнения требования к объектам технического регулирования (продукции или к продукции и связанным с требованиями к продукции процессам проектирования (включая изыскания), производства, строительства, монтажа, наладки, эксплуатации, хранения, перевозки, реализации и утилизации);

Собственники земельных участков – лица, являющиеся собственниками земельных участков;

Высота строения, здания, сооружения – расстояние по вертикали, измеренное от проектной отметки земли до наивысшей точки плоской крыши или до наивысшей точки конька скатной крыши, до наивысшей точки строения, сооружения; может устанавливаться в составе градостроительного регламента применительно к соответствующей территориальной зоне, обозначенной на карте градостроительного зонирования;

Градостроительная деятельность – деятельность по развитию территорий, в том числе городов и иных поселений, осуществляемая в виде территориального планирования, градостроительного зонирования, планировки территории, архитектурно-строительного проектирования, строительства, капитального ремонта, реконструкции, сноса объектов капитального строительства, эксплуатации зданий, сооружений, комплексного развития территорий и их благоустройства;

Градостроительная документация поселения – генеральный план поселения, настоящие Правила и документация по планировке территории;

Градостроительное зонирование – зонирование территорий муниципальных образований в целях определения территориальных зон и установления градостроительных регламентов;

Градостроительный регламент – устанавливаемые в пределах границ соответствующей территориальной зоны виды разрешенного использования земельных участков, равно как всего, что находится над и под поверхностью земельных участков и используется в процессе их застройки и последующей эксплуатации объектов капитального строительства, предельные (минимальные и (или) максимальные) размеры земельных участков и предельные параметры разрешенного строительства, реконструкции объектов капитального строительства, ограничения использования земельных участков и объектов капитального строительства, а также применительно к территориям, в границах которых предусматривается осуществление деятельности по комплексному развитию территории, расчетные показатели минимально допустимого уровня обеспеченности соответствующей территории объектами коммунальной, транспортной, социальной инфраструктур и расчетные показатели максимально допустимого уровня территориальной доступности указанных объектов для населения;

Документация по планировке территории – проекты планировки территории, проекты межевания территорий;

Застройщик – физическое или юридическое лицо, обеспечивающее на принадлежащем ему земельном участке или на земельном участке иного правообладателя (которому при осуществлении бюджетных инвестиций в объекты капитального строительства государственной (муниципальной) собственности органы государственной власти (государственные органы), государственная корпорация по атомной энергии «Росатом», Государственная корпорация по космической деятельности «Роскосмос», органы управления государственными внебюджетными фондами или органы местного самоуправления передали в случаях, установленных бюджетным законодательством Российской Федерации, на основании соглашений свои полномочия государственного (муниципального) заказчика или которому в соответствии со статьёй 13.3 Федерального закона от 29 июля 2017 года № 218-ФЗ «О публично-правовой компании «Фонд развития территорий» и о внесении изменений в отдельные законодательные акты Российской Федерации» передали на основании соглашений свои функции застройщика) строительство, реконструкцию, капитальный ремонт, снос объектов капитального строительства, а также выполнение инженерных изысканий, подготовку проектной документации для их строительства, реконструкции, капитального ремонта. Застройщик вправе передать свои функции, предусмотренные законодательством о градостроительной деятельности, техническому заказчику;

Землепользователи – лица, владеющие и пользующиеся земельными участками на праве постоянного (бессрочного) пользования или на праве безвозмездного пользования;

Землеуладельцы – лица, владеющие и пользующиеся земельными участками на праве пожизненного наследуемого владения; Земельный участок – недвижимая вещь, которая представляет собой часть земной поверхности и имеет характеристики, позволяющие определить ее в качестве индивидуально определенной вещи. В случаях и в порядке, которые установлены федеральным законом, могут создаваться искусственные земельные участки;

Зоны с особыми условиями использования территорий – охранные, санитарно-защитные зоны, зоны охраны объектов культурного наследия (памятников истории и культуры) народов Российской Федерации (далее – объекты культурного наследия), защитные зоны объектов культурного наследия, водоохранные зоны, зоны затопления, подтопления, зоны санитарной охраны источников питьевого и хозяйственно-бытового водоснабжения, зоны охраняемых объектов, приаэродромная территория, иные зоны, устанавливаемые в соответствии с законодательством Российской Федерации;

Инженерная, транспортная и социальная инфраструктура – комплекс сооружений и коммуникаций транспорта, связи, инженерного оборудования, а также объектов социального и культурно-бытового обслуживания населения, обеспечивающий устойчивое развитие и функционирование населенного пункта и поселения в целом;

Комплексное развитие территорий – совокупность мероприятий, выполняемых в соответствии с утвержденной документацией по планировке территории и направленных на создание благоприятных условий проживания граждан, обновление среды жизнедеятельности и территории общего пользования поселений, городских округов;

Минимальный процент озеленения земельного участка – отношение территории земельного участка, которая должна быть занята зелеными насаждениями, ко всей площади земельного участка (в процентах);

Кoeffициент использования территории (КИТ) – вид ограничения, определяющий как отношение суммарной общей площади надземной части зданий, строений, сооружений на земельном участке (существующих, и тех, которые могут быть построены дополнительно) к площади земельного участка. Суммарная общая площадь зданий, строений, сооружений, которые разрешается построить на земельном участке, определяется умножением значения коэффициента на показатель площади земельного участка;

Линейные объекты – линии электропередачи, линии связи (в том числе линейно-кабельные сооружения), трубопроводы, автомобильные дороги, железнодорожные линии и другие подобные сооружения;

Максимальный процент застройки в границах земельного участка – отношение суммарной площади, которая может быть застроена объектами капитального строительства, без учета подземных этажей, ко всей площади земельного участка;

Некапитальные строения, сооружения – строения, сооружения, которые не имеют прочной связи с землей и конструктивные характеристики которых позволяют осуществить их перемещение и (или) демонтаж и последующую сборку без несоразмерного ущерба назначению и без изменения основных характеристик строений, сооружений (в том числе киосков, навесов и других подобных строений, сооружений);

Объекты незавершенного строительства – объекты капитального строительства, строительство которых не завершено в установленном порядке, при этом стенья выполненных работ по созданию этого объекта позволяют его идентифицировать в качестве самостоятельного объекта недвижимого имущества (недвижимой вещи);

Объект капитального строительства – здание, строение, сооружение, объекты, строительство которых не завершено (далее – объекты незавершенного строительства), за исключением некапитальных строений, сооружений и неотделимых улучшений земельного участка (замощение, покрытие и другие);

Объект индивидуального жилищного строительства – отдельно стоящее здание с количеством надземных этажей не более чем три, высотой не более двадцати метров, которое состоит из комнат и помещений вспомогательного использования, предназначенных для удовлетворения гражданами бытовых и иных нужд, связанных с их проживанием в таком здании, и не предназначенно для раздела на самостоятельные объекты недвижимости. Понятия «объект индивидуального жилищного строительства», «жилой дом» и «индивидуальный жилой дом» применяются в настоящем Кодексе, других федеральных законах и иных нормативных правовых актов Российской Федерации в одном значении, если иное не предусмотрено такими федеральными законами и нормативными правовыми актами Российской Федерации. При этом параметры, устанавливаемые к объектам индивидуального жилищного строительства настоящим Кодексом, в равной степени применяются к жилым домам, индивидуальным жилым домам, если иное не предусмотрено такими федеральными законами и нормативными правовыми актами Российской Федерации;

Озеленение – территория с газоным покрытием (травяной покров, создаваемый посевом семян специально подобранных трав) и высаженными деревьями (лиственный посадочный материал возрастом от 10 лет диаметром ствола от 4 см на высоте 1 м от корневой системы) из расчета 1 дерево на 20 кв.м.;

Кроме газона и деревьев, на территории озеленения могут быть высажены многолетние кустарниковые растения, а также прочие декоративные растения, не представляющие угрозу жизнедеятельности человека;

В площадь озеленения не включаются: детские и спортивные площадки, площадки для отдыха взрослого населения, проезды, тротуары, парковочные места, в том числе с использованием газонной решетки (георешетки);

Отклонение от правил – санкционирование для конкретного земельного участка отступление от предельных параметров разрешенного строительства (высоты построек, процента застройки участка, отступов построек от границ участка и т.д.) обусловленное затруднениями или не возможностью использовать участок в соответствии с Правилами по причине его малого размера, неудобной конфигурации, неблагоприятных инженерно-геологических и иных характеристик;

Капитальный ремонт объектов капитального строительства (за исключением линейных объектов) (далее – капитальный ремонт) – замена и (или) восстановление строительных конструкций объектов капитального строительства или элементов таких конструкций, за исключением несущих строительных конструкций, замена и (или) восстановление систем инженерно-технического обеспечения и сетей инженерно-технического обеспечения объектов капитального строительства или их элементов, а также замена отдельных элементов несущих строительных конструкций на аналогичные или иные улучшающие показатели таких конструкций элементы и (или) восстановление указанных элементов;

Капитальный ремонт линейных объектов – изменение параметров линейных объектов или их участков (частей), которое не влечет за собой изменение класса, категории и (или) первоначально установленных показателей функционирования таких объектов и при котором не требуется изменение границ полос отвода и (или) охранных зон таких объектов, если иное не предусмотрено Градостроительным Кодексом РФ;

Планировка территории – осуществление деятельности по развитию территории посредством разработки проектов планировки территории, проектов межевания территорий и градостроительных планов земельных участков;

Кoeffициент застройки – отношение территории земельного участка, которая может быть занята зданиями, ко всей площади участка; Кoeffициент плотности застройки – отношение площади всех этажей зданий и сооружений к площади участка; Публичный сервисит – право ограниченного пользования недвижимостью, установленное законом или иным нормативным правовым актом Российской Федерации, нормативным правовым актом субъекта Российской Федерации, нормативным правовым актом органа местного самоуправления с учетом результатов публичных слушаний по обсуждению документации по планировке территории, в случаях, если это необходимо для обеспечения интересов государства, местного самоуправления или местного населения, без изъятия земельных участков;

Обладатели сервиситов – лица, имеющие право ограниченного пользования чужими земельными участками (сервиситом); Правообладатели земельных участков – собственники земельных участков, землепользователи, землевладельцы и арендаторы земельных участков;

Разрешение на строительство – документ, который подтверждает соответствие проектной документации требованиям, установленным градостроительным регламентом (за исключением случая, предусмотренного частью 1.1 статьи 51 Градостроительного Кодекса РФ), проектом планировки территории и проектом межевания территории (за исключением случаев, если в соответствии с градостроительным Кодексом РФ подготовка проекта планировки территории и проекта межевания территории не требуется), при осуществлении строительства, реконструкции объекта капитального строительства, не являющегося линейным объектом (далее – требования к строительству, реконструкции объекта капитального строительства), или требованиям, установленным проектом планировки территории и проектом межевания территории, при осуществлении строительства, реконструкции линейного объекта (за исключением случаев, при которых для строительства, реконструкции линейного объекта не требуется подготовка документации по планировке территории), требованиям, установленным проектом планировки территории, в случае выдачи разрешения на строительство линейного объекта, для размещения которого не требуется образование земельного участка, а также допустимости размещения объекта капитального строительства на земельном участке в соответствии с разрешенным использованием такого земельного участка и ограничениями, установленными в соответствии с земельным и иным законодательством Российской Федерации. Разрешение на строительство дает застройщику право осуществлять строительство, реконструкцию объекта капитального строительства, за исключением случаев, предусмотренных Градостроительным Кодексом;

Разрешенное использование земельных участков и иных объектов недвижимости – использование недвижимости в соответствии с градостроительным регламентом, а также публичными сервиситами;

Разрешение на ввод объекта в эксплуатацию – документ, который удостоверяет выполнение строительства, реконструкции объекта капитального строительства в полном объеме в соответствии с разрешением на строительство, проектной документацией, а также соответствие построенного, реконструированного объекта капитального строительства требованиям к строительству, реконструкции объекта капитального строительства, установленным на дату выдачи представленного для получения разрешения на строительство градостроительного плана земельного участка, разрешенному использованию земельного участка или в случае строительства, реконструкции линейного объекта проекту планировки территории и проекту межевания территории (за исключением случаев, при которых для строительства, реконструкции линейного объекта не требуется подготовка документации по планировке территории), проекту планировки территории в случае выдачи разрешения на ввод в эксплуатацию линейного объекта, для размещения которого не требуется образование земельного участка, а также ограничениями, установленным в соответствии с земельным и иным законодательством Российской Федерации;

Реконструкция объектов капитального строительства (за исключением линейных объектов) – изменение параметров объекта капитального строительства, его частей (высоты, количества этажей, площади, объема), в том числе надстройка, перестройка, расширение объекта капитального строительства, а также замена и (или) восстановление несущих строительных конструкций объекта капитального строительства, за исключением замены отдельных элементов таких конструкций на аналогичные или иные улучшающие показатели таких конструкций элементы и (или) восстановления указанных элементов;

Реконструкция линейных объектов – изменение параметров линейных объектов или их участков (частей), которое влечет за собой изменение класса, категории и (или) первоначально установленных показателей функционирования таких объектов (мощности, грузоподъемности и других) или при котором требуется изменение границ полос отвода и (или) охранных зон таких объектов;

Сеть инженерно-технического обеспечения – совокупность трубопроводов, коммуникаций и других сооружений, предназначенных для инженерно-технического обеспечения зданий и сооружений;

Собственники земельных участков – лица, являющиеся собственниками земельных участков; Строительство – создание зданий, строений, сооружений (в том числе на месте сносимых объектов капитального строительства); Территориальная зона – зона, для которой в Правилах землепользования и застройки определены границы и установлены градостроительные регламенты;

Территории общего пользования – территории, которыми беспрепятственно пользуется неограниченный круг лиц (в том числе площади, улицы, проезды, набережные, береговые полосы водных объектов общего пользования, скверы, бульвары); Частный сервисит – право ограниченного пользования чужим земельным участком (для прохода, прокладки и эксплуатации необходимых коммуникаций и иных нужд, которые не могут быть обеспечены без установления сервисита), устанавливаемое на основании соглашения либо в соответствии с гражданским законодательством;

Огородный земельный участок – земельный участок, предназначенный для отдыха граждан и (или) выращивания гражданами для собственных нужд сельскохозяйственных культур с правом размещения хозяйственных построек, не являющихся объектами недвижимости, предназначенных для хранения инвентаря и урожая сельскохозяйственных культур.

Перечень линий градостроительного регулирования: Линии градостроительного регулирования – красные линии; границы земельных участков; линии, обозначающие минимальные отступы построек от границ земельных участков (включая линии регулирования застройки); границы зон действия публичных сервиситов, границы зон резервирования земель, изъятия, в том числе путем выкупа, земельных участков, зданий, строений, сооружений

для государственных или муниципальных нужд; границы санитарно-защитных, водоохранных и иных зон с особыми условиями использования земельных участков, зданий, строений, сооружений;

Красные линии – линии, которые обозначают границы территорий общего пользования и подлежат установлению, изменению или отмене в документации по планировке территории;

Линии регулирования застройки – линии, устанавливаемые в документации по планировке территории (в том числе в градостроительных планах земельных участков) по красным линиям или с отступом от красных линий, и, в соответствии с градостроительным кодексом Российской Федерации, определяющие место допустимого размещения зданий, строений, сооружений;

Отступ застройки – расстояние между красной линией или границей земельного участка и стеной здания, строения, сооружения;

Желтые линии – границы распространения завалов от возможных разрушений жилых и общественных зданий;

Синие линии – границы акваторий рек, а также существующих и проектируемых открытых водоемов, устанавливаемые по нормальному подпорному горизонту;

Границы полосы отвода автомобильных дорог – границы территорий, занятых автомобильными дорогами, их конструктивными элементами и дорожными сооружениями. Ширина полосы отвода нормируется в зависимости от категории дороги, конструкции земляного полотна и других технических характеристик;

Границы технических (охранных) зон инженерных сооружений и коммуникаций – границы территорий, предназначенных для обеспечения обслуживания и безопасной эксплуатации наземных и подземных транспортных и инженерных сооружений и коммуникаций;

Границы территорий памятников и ансамблей – границы земельных участков памятников градостроительства и архитектуры, памятников истории, археологии и монументального искусства, состоящих на государственной охране;

Границы зон охраны объекта культурного наследия – границы территорий, установленные на основании проекта зон охраны объекта культурного наследия, разработанного в соответствии с требованиями законодательства Российской Федерации об охране объектов культурного наследия;

Границы охранных зон особо охраняемых природных территорий – границы зон с ограниченным режимом природопользования, устанавливаемые на особо охраняемых природных территориях, участках земли и водного пространства;

Границы водоохранных зон – границы территорий, прилегающих к акваториям рек, озер, водохранилищ и других поверхностных водных объектов, на которых устанавливается специальный режим хозяйственной и иных видов деятельности в целях предотвращения загрязнения, засорения, заиления и истощения водных объектов, а также сохранения среды обитания объектов животного и растительного мира;

Границы прибрежных защитных полос – границы территорий внутри водоохранных зон, на которых в соответствии с Водным кодексом Российской Федерации вводятся дополнительные ограничения природопользования. В границах прибрежных зон допускается размещение объектов, перечень и порядок размещения которых устанавливается Правительством Российской Федерации;

Границы зон санитарной охраны источников питьевого водоснабжения – границы зон II и III поясов, а также жесткой зоны I пояса;

Границы санитарно-защитных зон – границы территорий, отделяющих промышленные площадки от жилой застройки, рекреационных зон, зон отдыха и курортов. Ширина санитарно-защитных зон, режим их содержания и использования устанавливаются в соответствии с законодательством о санитарно-эпидемиологическом благополучии населения.

ГЛАВА 2. РЕГУЛИРОВАНИЕ ЗЕМЛЕПОЛЬЗОВАНИЯ И ЗАСТРОЙКИ ОРГАНИАМИ МЕСТНОГО САМОУПРАВЛЕНИЯ

Статья 3. Органы местного самоуправления, осуществляющие регулирование землепользования и застройки

1. Регулирование землепользования и застройки на территории муниципального образования село Ванавара осуществляют следующие органы местного самоуправления Эвенкийского муниципального района: Эвенкийский районный Совет депутатов (далее – Совет депутатов, районный Совет депутатов, Совет) состоит из 20 депутатов, избираемых сроком на 5 лет на основе всеобщего равного и прямого избирательного права при тайном голосовании по смешанной (пропорционально-мажоритарной) избирательной системе в соответствии с федеральными и краевыми законами.

Глава Эвенкийского района – высшее должностное лицо Эвенкийского муниципального района (далее – Глава муниципального района), наделенное согласно Уставу, собственной компетенцией по решению вопросов местного значения, возлагающее деятельность по осуществлению местного самоуправления на территории Эвенкийского муниципального района.

Администрация Эвенкийского района (далее – Администрация района, Администрация) является исполнительно-распорядительным органом муниципального района, который наделается настоящим Уставом полномочиями по решению вопросов местного значения и полномочиями для осуществления отдельных государственных полномочий, переданных органам местного самоуправления федеральными законами и законами Красноярского края.

Руководство деятельностью Администрации осуществляет Глава администрации, назначаемый на должность по контракту.

2. Органы местного самоуправления, указанные в ч. 1 настоящей статьи, осуществляют регулирование землепользования и застройки на территории сельского поселения посредством, в том числе подготовки и принятия градостроительной документации.

3. Полномочия Совета депутатов, главы и администрации муниципального образования по регулированию землепользования и застройки определены федеральным и краевым законодательством, а также Уставом Эвенкийского муниципального района, и иными муниципальными правовыми актами муниципального образования.

4. Распределение полномочий в сфере архитектуры и градостроительства между органами Администрации Эвенкийского муниципального района, должностными лицами Администрации, осуществляется правовыми актами Администрации в соответствии с Уставом Эвенкийского муниципального района.

Статья 4. Комиссия по подготовке проекта правил землепользования и застройки

1. Комиссия по подготовке проекта Правил землепользования и застройки на территории поселения создается при Администрации района и является постоянно действующей. Комиссия организует разработку проекта правил землепользования и застройки, внесения в них изменений, а также проводит общественные обсуждения или публичные слушания по:

- проекту Правил землепользования и застройки;
- проектам о внесении изменений в правила;
- проектам планировки и межевания территорий;
- заявлениями о выдаче разрешений на отклонение от предельных параметров разрешенного строительства, реконструкции объектов капитального строительства;
- заявлениями о выдаче разрешений на условно разрешенный вид использования земельных участков и объектов капитального строительства;
- проектам строительства, реконструкции объектов недвижимости, благоустройства, озеленения, размещения временных сооружений, в случаях, если затрагиваются права и законные интересы населения в области земельных отношений и охраны окружающей среды;
- проекту установления публичного сервисита.

2. Состав комиссии и порядок ее деятельности утверждает постановлением главы Администрации района в соответствии с Уставом Эвенкийского муниципального района Красноярского края и настоящими Правилами. В состав Комиссии включаются не менее двух депутатов Районного Совета депутатов Эвенкийского муниципального района.

ГЛАВА 3. ИЗМЕНЕНИЕ ВИДОВ РАЗРЕШЕННОГО ИСПОЛЬЗОВАНИЯ ЗЕМЕЛЬНЫХ УЧАСТКОВ И ОБЪЕКТОВ КАПИТАЛЬНОГО СТРОИТЕЛЬСТВА ФИЗИЧЕСКИМИ И ЮРИДИЧЕСКИМИ ЛИЦАМИ

Статья 5. Градостроительный регламент

1. Градостроительным регламентом определяется правовой режим земельных участков, равно как всего, что находится над и под поверхностью земельных участков и используется в процессе их застройки и последующей эксплуатации объектов капитального строительства.

- Градостроительные регламенты устанавливаются с учетом:
 - фактического использования земельных участков и объектов капитального строительства в границах территориальной зоны;
 - возможности сочетания в пределах одной территориальной зоны различных видов существующего и планируемого использования земельных участков и объектов капитального строительства;
 - функциональных зон и характеристик их планируемого развития, определенных документами территориального планирования муниципальных образований;
 - видов территориальных зон;
 - требований охраны объектов культурного наследия, а также особо охраняемых природных территорий, иных природных объектов.
- Действие градостроительного регламента распространяется в равной мере на все земельные участки и объекты капитального строительства, расположенные в пределах границ территориальной зоны, обозначенной на карте градостроительного зонирования.
- Действие градостроительного регламента не распространяется на земельные участки:
 - в границах территорий памятников и ансамблей, включенных в единый государственный реестр объектов культурного наследия (памятников истории и культуры) народов Российской Федерации, а также в границах территорий памятников или ансамблей, которые являются выявленными объектами культурного наследия и решения о режиме содержания, параметрах реставрации, консервации, воссоздания, ремонта и приспособлении которых принимаются в порядке, установленном законодательством Российской Федерации об охране объектов культурного наследия;
 - в границах территорий общего пользования;
 - предназначенные для размещения линейных объектов и (или) занятые линейными объектами;
 - предоставленные для добычи полезных ископаемых.
- Градостроительные регламенты на территории муниципального образования село Ванавара не устанавливаются для земель лесного фонда, земель, покрытых поверхностными водами, земель особо охраняемых природных территорий, сельскохозяйственных угодий в составе земель сельскохозяйственного назначения;

6. Земельные участки или объекты капитального строительства, виды разрешенного использования, предельные (минимальные и (или) максимальные) размеры и предельные параметры которых не соответствуют градостроительному регламенту, могут использоваться без установления срока приведения их в соответствие с градостроительным регламентом, за исключением случаев, если использование таких земельных участков и объектов капитального строительства опасно для жизни или здоровья человека, для окружающей среды, объектов культурного наследия.

7. Описание видов разрешенного использования земельных участков и объектов капитального строительства, установленных в градостроительных регламентах, определяется в соответствии с классификатором видов разрешенного использования земельных участков, утвержденным приказом Федеральной службы государственной регистрации, кадастра и картографии от 10 ноября 2020 года № П/0412 «Об утверждении классификатора видов разрешенного использования земельных участков».

Статья 6. Порядок подготовки градостроительных планов земельных участков

1. Градостроительный план земельного участка выдается в целях обеспечения субъектов градостроительной деятельности информацией, необходимой для архитектурно-строительного проектирования, строительства, реконструкции объектов капитального строительства в границах земельного участка.

1.1. В случае, если земельный участок для размещения объектов местного значения образуется из земель и (или) земельных участков, которые находятся в государственной или муниципальной собственности и которые не обременены правами третьих лиц, за исключением сервисита, публичного сервисита, выдача градостроительного плана земельного участка допускается от образования такого земельного участка в соответствии с земельным законодательством на основании утвержденных проекта межевания территории и (или) схемы расположения земельного участка или земельных участков на кадастровом плане территории.

2. Источниками информации для подготовки градостроительного плана земельного участка являются документы территориального планирования и градостроительного зонирования, нормативы градостроительного проектирования, документация по планировке территории, сведения, содержащиеся в Едином государственном реестре недвижимости, федеральной государственной информационной системе территориального планирования, государственной информационной системе обеспечения градостроительной деятельности, а также технические условия подключения (технологического присоединения) объектов капитального строительства к сетям инженерно-технического обеспечения.

- В градостроительном плане земельного участка содержится информация:
 - о реквизитах проекта планировки территории и (или) проекта межевания территории в случае, если земельный участок расположен в границах территории, в отношении которой утверждены проект планировки территории и (или) проект межевания территории;
 - о границах земельного участка и о кадастровом номере земельного участка (при его наличии) или в случае, предусмотренном пунктом 1.1 настоящей статьи, о границах образуемого земельного участка, указанных в утвержденной схеме расположения земельного участка или земельных участков на кадастровом плане территории;
 - о границах зоны планируемого размещения объекта капитального строительства в соответствии с утвержденным проектом планировки территории (при его наличии);
 - о минимальных отступах от границ земельного участка, в пределах которых разрешается строительство объектов капитального строительства;

- об основных, условно разрешенных и вспомогательных видах разрешенного использования земельного участка, установленных в соответствии с настоящим Кодексом, иным федеральным законом;
- о предельных параметрах разрешенного строительства, реконструкции объекта капитального строительства, установленных градостроительным регламентом для территориальной зоны, в которой расположен земельный участок, за исключением случаев выдачи градостроительного плана земельного участка в отношении земельного участка, на который действие градостроительного регламента не распространяется или для которого градостроительный регламент не устанавливается;
- о требованиях к значению, параметрам и размещению объекта капитального строительства на указанном земельном участке, установленных в соответствии с частью 7 статьи 36 настоящего Кодекса, в случае выдачи градостроительного плана земельного участка в отношении земельного участка, на который действие градостроительного регламента не распространяется или для которого градостроительный регламент не устанавливается, за исключением случаев, предусмотренных пунктом 7.1 настоящей части;
- о предельных параметрах разрешенного строительства, реконструкции объекта капитального строительства, установленных положением об особо охраняемых природных территориях, в случае выдачи градостроительного плана земельного участка в отношении земельного участка, расположенного в границах особо охраняемой природной территории;
- о расчетных показателях минимально допустимого уровня обеспеченности территории объектами коммунальной, транспортной, социальной инфраструктур и расчетных показателях максимально допустимого уровня территориальной доступности указанных объ-

ектов для населения в случае, если земельный участок расположен в границах территории, в отношении которой предусматривается осуществление комплексного развития территории;

9) об ограничениях использования земельного участка, в том числе если земельный участок полностью или частично расположен в границах зон с особыми условиями использования территорий;

10) о границах зон с особыми условиями использования территорий, если земельный участок полностью или частично расположен в границах таких зон;

11) о границах публичных сервитутов;

12) о номере и (или) наименовании элемента планировочной структуры, в границах которого расположен земельный участок;

13) о расположенных в границах земельного участка объектах капитального строительства, а также о расположенных в границах земельного участка сетях инженерно-технического обеспечения;

14) о наличии или отсутствии в границах земельного участка объектов культурного наследия, о границах территорий таких объектов;

15) о технических условиях подключения (технологического присоединения) объектов капитального строительства к сетям инженерно-технического обеспечения, определенных с учетом программ комплексного развития систем коммунальной инфраструктуры поселения, городского округа;

16) о реквизитах муниципальных правовых актов, устанавливающих требования к благоустройству территории;

17) о красных линиях.

4. В случае, если в соответствии с настоящим Кодексом, иными федеральными законами размещение объекта капитального строительства не допускается при отсутствии документации по планировке территории, выдача градостроительного плана земельного участка для архитектурно-строительного проектирования, получения разрешения на строительство такого объекта капитального строительства допускается только после утверждения такой документации по планировке территории. При этом в отношении земельного участка, расположенного в границах территории, в отношении которой принято решение о комплексном развитии территории, выдача градостроительного плана земельного участка допускается только при наличии документации по планировке территории, утвержденной в соответствии с договором о комплексном развитии территории (за исключением случаев самостоятельной реализации Российской Федерацией, субъектом Российской Федерации или муниципальным образованием решения о комплексном развитии территории или реализации такого решения юридическим лицом, определенным в соответствии с настоящим Кодексом Российской Федерацией или субъектом Российской Федерации).

5. В целях получения градостроительного плана земельного участка правообладатель земельного участка, иное лицо в случае, предусмотренном пунктом 1.1 настоящей статьи, обращаются с заявлением в орган местного самоуправления района. Заявление о выдаче градостроительного плана земельного участка может быть направлено в орган местного самоуправления в форме электронного документа, подписанного электронной подписью, или подано заявителем через многофункциональный центр.

6. Орган местного самоуправления в течение четырнадцати рабочих дней после получения заявления, осуществляет подготовку, регистрацию градостроительного плана земельного участка и выдает его заявителю. Градостроительный план земельного участка выдается заявителю без взимания платы. Градостроительный план земельного участка выдается в форме электронного документа, подписанного электронной подписью, если это указано в заявлении о выдаче градостроительного плана земельного участка.

7. Форма градостроительного плана земельного участка, порядок ее заполнения, порядок присвоения номеров градостроительным планам земельных участков устанавливаются уполномоченным Правительством Российской Федерации федеральным органом исполнительной власти.

8. Информация, указанная в градостроительном плане земельного участка, может быть использована для подготовки проектной документации, для получения разрешения на строительство в течение трех лет со дня его выдачи. По истечении этого срока использование информации, указанной в градостроительном плане земельного участка, в предусмотренных настоящей частью целях не допускается

Статья 7. Изменение видов разрешенного использования земельных участков и объектов капитального строительства

1. Изменение одного вида разрешенного использования земельных участков и объектов капитального строительства на другой вид такого использования на территории муниципального образования осуществляется в соответствии с градостроительным регламентом при условии соблюдения требований технических регламентов.

2. Основные и вспомогательные виды разрешенного использования земельных участков и объектов капитального строительства правообладателями земельных участков и объектов капитального строительства, за исключением органов государственной власти, органов местного самоуправления, государственных и муниципальных учреждений, государственных и муниципальных унитарных предприятий, выбираются самостоятельно без дополнительных разрешений и согласования.

3. Правообладатели земельных участков, указанные в пункте 2 настоящей статьи, являющиеся собственниками земельных участков и объектов капитального строительства, осуществляют самостоятельно выбор новых основных и вспомогательных видов разрешенного использования земельных участков и объектов капитального строительства с учетом их соответствия градостроительному регламенту при условии соблюдения требований технических регламентов, самостоятельно обращаются с соответствующим заявлением в орган государственной власти, осуществляющий государственный кадастровый учет недвижимого имущества.

4. Решения об изменении одного вида разрешенного использования земельных участков и объектов капитального строительства, расположенных на землях, на которые действие градостроительных регламентов не распространяется или для которых градостроительные регламенты не устанавливаются, на другой вид такого использования принимаются в соответствии с федеральными законами.

5. Земельные участки или объекты капитального строительства, виды разрешенного использования, предельные (минимальные и (или) максимальные) размеры и предельные параметры которых не соответствуют градостроительному регламенту, могут использоваться без установления срока приведения их в соответствие с градостроительным регламентом, за исключением случаев, если использование таких земельных участков и объектов капитального строительства опасно для жизни или здоровья человека, для окружающей среды, объектов культурного наследия.

6. Реконструкция указанных в части 5 настоящей статьи объектов капитального строительства может осуществляться только путем приведения таких объектов в соответствие с градостроительным регламентом или путем уменьшения их несоответствия предельным параметрам разрешенного строительства, реконструкции. Изменение видов разрешенного использования указанных земельных участков и объектов капитального строительства может осуществляться путем приведения их в соответствие с видами разрешенного использования земельных участков и объектов капитального строительства, установленными градостроительным регламентом.

7. В случае, если использование указанных в части 5 настоящей статьи земельных участков и объектов капитального строительства продолжается и опасно для жизни или здоровья человека, для окружающей среды, объектов культурного наследия, в соответствии с федеральными законами может быть наложен запрет на использование таких земельных участков и объектов.

Статья 8. Порядок установления и виды территориальных зон, отображаемых на карте градостроительного зонирования муниципального образования

1. Границы территориальных зон, отображаемые на карте градостроительного зонирования муниципального образования, их наименования устанавливаются индивидуально, с учетом:

1) возможности сочетания в пределах одной территориальной зоны различных видов существующего и планируемого использования земельных участков;

2) функциональных зон и параметров их планируемого развития, определенных генеральным планом муниципального образования;

3) определенных Градостроительным кодексом Российской Федерации территориальных зон;

4) сложившейся планировки территории и существующего землепользования;

5) планируемых изменений границ земель различных категорий в соответствии с генеральным планом и документацией по планировке территории;

6) предотвращения возможности причинения вреда объектам капитального строительства, расположенным на смежных земельных участках.

2. Границы территориальных зон устанавливаются по:

1) линиям магистралей, улиц, проездов, разделяющим транспортные потоки противоположных направлений;

2) красным линиям;

3) границам земельных участков;

4) границам населенного пункта в пределах муниципального образования;

5) границам муниципального образования;

6) естественным границам природных объектов;

7) иным границам.

3. На карте градостроительного зонирования муниципального образования, отображаются следующие виды территориальных зон: Жилые зоны (Ж)

- Зона застройки индивидуальными жилыми домами (Ж1)

- Зона застройки малоэтажными жилыми домами (до 4 этажей, включая мансардный) (Ж2)

Общественно-деловые зоны (О)

- Многофункциональная общественно-деловая зона (О1)

Производственные зоны, зоны инженерной и транспортной инфраструктур (П-И-Т)

- Производственная зона (П1)

- Коммунально-складская зона (П2)

- Зона инженерной инфраструктуры (И)

- Зона транспортной инфраструктуры (Т)

Зоны сельскохозяйственного использования (Сх)

- Зона сельскохозяйственных угодий (Сх1)

- Зона ведения садоводства и огородничества (Сх3)

Зоны рекреационного назначения (Р)

- Зона рекреационного назначения (Р1)

Зоны специального назначения (Сп)

- Зона кладбищ (Сп1)

4. При увеличении масштаба карты градостроительного зонирования муниципального образования допускается погрешность отображения границ территориальных зон, затрагивающая часть земельного участка, не превышающая 15 процентов от общей площади земельного участка и не имеющая самостоятельного значения для использования и застройки в данной территориальной зоне, а также не влекущая за собой необходимости внесения изменений в настоящие Правила.

ГЛАВА 4. ПОДГОТОВКА ДОКУМЕНТАЦИИ ПО ПЛАНИРОВКЕ ТЕРРИТОРИИ ОРГАНАМИ МЕСТНОГО САМОУПРАВЛЕНИЯ

Статья 9. Документация по планировке территории

1. Подготовка документации по планировке территории осуществляется в целях обеспечения устойчивого развития территорий, в том числе выделения элементов планировочной структуры, установления границ земельных участков, установления границ зон планируемого размещения объектов капитального строительства.

2. Подготовка документации по планировке территории в целях размещения объекта капитального строительства является обязательной в следующих случаях:

1) необходимо изъятие земельных участков для государственных или муниципальных нужд в связи с размещением объекта капитального строительства федерального, регионального или местного значения;

2) необходимы установление, изменение или отмена красных линий;

3) необходимо образование земельных участков в случае, если в соответствии с земельным законодательством образование земельных участков осуществляется только в соответствии с проектом межевания территории;

4) размещение объекта капитального строительства планируется на территориях двух и более муниципальных образований, имеющих общую границу (за исключением случая, если размещение такого объекта капитального строительства планируется осуществлять на землях или земельных участках, находящихся в государственной или муниципальной собственности, и для размещения такого объекта капитального строительства не требуются предоставление земельных участков, находящихся в государственной или муниципальной собственности, и установление сервитутов). Правительством Российской Федерации могут быть установлены иные случаи, при которых для строительства, реконструкции линейного объекта не требуется подготовка документации по планировке территории;

5) планируется размещение объекта капитального строительства, не являющегося линейным объектом, и необходимых для обеспечения его функционирования объектов капитального строительства в границах особо охраняемой природной территории или в границах земель лесного фонда;

6) планируется осуществление комплексного развития территории;

7) планируется строительство объектов индивидуального жилищного строительства с привлечением денежных средств участников долевого строительства в соответствии с Федеральным законом от 30 декабря 2004 года N 214-ФЗ «Об участии в долевом строительстве многоквартирных домов и иных объектов недвижимости и о внесении изменений в некоторые законодательные акты Российской Федерации»;

3. Видami документации по планировке территории являются:

1) проект планировки территории;

2) проект межевания территории.

4. Применительно к территории ведения гражданами садоводства или огородничества для собственных нужд, территории, в границах которой не предусматривается осуществление комплексного развития территории, а также не планируется размещение линейных объектов, допускается подготовка проекта межевания территории без подготовки проекта планировки территории в целях, предусмотренных частью 2 статьи 43 Градостроительного Кодекса.

5. Проект планировки территории является основой для подготовки проекта межевания территории, за исключением случаев, предусмотренных частью 4 настоящей статьи. Подготовка проекта межевания территории осуществляется в составе проекта планировки территории или в виде отдельного документа.

6. Подготовка документации по планировке территории осуществляется в отношении выделяемых проектом планировки территории одного или нескольких смежных элементов планировочной структуры, определенных правилами землепользования и застройки

территориальных зон и (или) установленных схемами территориального планирования муниципальных районов, генеральными планами поселений, городских округов функциональных зон, территории, в отношении которой предусматривается осуществление комплексного развития территории.

7. При подготовке документации по планировке территории до установления границ зон с особыми условиями использования территории учитываются размеры этих зон и ограничения по использованию территории в границах таких зон, которые устанавливаются в соответствии с законодательством Российской Федерации.

8. Подготовка графической части документации по планировке территории осуществляется:

1) в соответствии с системой координат, используемой для ведения Единого государственного реестра недвижимости;

2) с использованием цифровых топографических карт, цифровых топографических планов, требования к которым устанавливаются уполномоченным федеральным органом исполнительной власти.

9.1 Состав и содержание документации по планировке территории, предусматривающей размещение одного или нескольких линейных объектов, устанавливаются Правительством Российской Федерации.

10. Подготовка документации по планировке территории осуществляется в соответствии с материалами и результатами инженерных изысканий в случаях, предусмотренных в соответствии с частью 2 статьи 41.2 ГрК РФ.

11. Виды инженерных изысканий, необходимых для подготовки документации по планировке территории, порядок их выполнения, а также случаи, при которых требуется их выполнение, устанавливаются Правительством Российской Федерации.

12. Состав материалов и результатов инженерных изысканий, подлежащих размещению в государственных информационных системах обеспечения градостроительной деятельности, Едином государственном фонде данных о состоянии окружающей среды, ее загрязнении, а также форма и порядок их представления устанавливаются Правительством Российской Федерации.

13. Инженерные изыскания для подготовки документации по планировке территории выполняются в целях получения:

1) материалов о природных условиях территории, в отношении которой осуществляется подготовка такой документации, и факторах техногенного воздействия на окружающую среду, прогнозов их изменения в целях обеспечения рационального и безопасного использования указанной территории;

2) материалов, необходимых для установления границ зон планируемого размещения объектов капитального строительства, уточнения их предельных параметров, установления границ земельных участков;

3) материалов, необходимых для обоснования проведения мероприятий по организации поверхностного стока вод, частичному или полному осушению территории и других подобных мероприятий (далее – инженерная подготовка), инженерной защите и благоустройству территории.

14. Состав и объем инженерных изысканий для подготовки документации по планировке территории, метод их выполнения устанавливаются с учетом требований технических регламентов программой инженерных изысканий, разработанной на основе задания лица, принявшего решение о подготовке документации по планировке территории в соответствии с Градостроительным кодексом Российской Федерации, в зависимости от вида и назначения объектов капитального строительства, размещение которых планируется в соответствии с такой документацией, а также от сложности топографических, инженерно-геологических, экологических, гидрологических, метеорологических и климатических условий территории, степени изученности указанных условий.

15. Результаты инженерных изысканий, выполненных для подготовки документации по планировке территории, могут быть использованы для подготовки проектной документации объектов капитального строительства, размещаемых в соответствии с указанной документацией.

16. Экспертиза проектной документации и результатов инженерных изысканий не проводится в отношении проектной документации следующих объектов капитального строительства:

1) объекты индивидуального жилищного строительства, садовые дома;

2) дома блокированной застройки в случае, если количество этажей в таких домах не превышает трех, при этом количество всех домов блокированной застройки в одном ряду не превышает десяти и их строительство или реконструкция осуществляется без привлечения средств бюджетов бюджетной системы Российской Федерации;

3) отдельно стоящие объекты капитального строительства с количеством этажей не более чем два, общая площадь которых составляет не более чем 1500 квадратных метров и которые не предназначены для проживания граждан и осуществления производственной деятельности, за исключением объектов, которые в соответствии со статьей 48.1 Градостроительного Кодекса являются особо опасными, технически сложными или уникальными объектами;

4) отдельно стоящие объекты капитального строительства с количеством этажей не более чем два, общая площадь которых составляет не более чем 1500 квадратных метров, которые предназначены для осуществления производственной деятельности и для которых не требуется установление санитарно-защитных зон или для которых в пределах границ земельных участков, на которых расположены такие объекты, установлены санитарно-защитные зоны или требуется установление таких зон, за исключением объектов, которые в соответствии со статьей 48.1 Градостроительного Кодекса являются особо опасными, технически сложными или уникальными объектами;

5) буровые скважины, предусмотренные подготовленными, согласованными и утвержденными в соответствии с законодательством Российской Федерации о недрах техническим проектом разработки месторождений полезных ископаемых или иной проектной документацией на выполнение работ, связанных с использованием участками недр.

17. Особенности подготовки документации по планировке территории садоводства или огородничества устанавливаются Федеральным законом от 29 июля 2017 года N 217-ФЗ «О ведении гражданами садоводства и огородничества для собственных нужд и о внесении изменений в отдельные законодательные акты Российской Федерации».

Статья 10. Проект планировки территории

1. Подготовка проектов планировки территории осуществляется для выделения элементов планировочной структуры, установления границ территорий общего пользования, границ зон планируемого размещения объектов капитального строительства, определения характеристик и очередности планируемого развития территории.

2. Проект планировки территории состоит из основной части, которая подлежит утверждению, и материалов по ее обоснованию.

3. Основная часть проекта планировки территории включает в себя:

1) чертеж или чертежи планировки территории, на которых отображаются:

а) красные линии;

б) границы существующих и планируемых элементов планировочной структуры;

в) границы зон планируемого размещения объектов капитального строительства;

2) положение о характеристиках планируемого развития территории, в том числе о плотности и параметрах застройки территории (в пределах, установленных градостроительным регламентом), о характеристиках объектов капитального строительства жилого, производственного, общественно-делового и иного назначения и необходимых для функционирования таких объектов и обеспечения жизнедеятельности граждан объектов коммунальной, транспортной, социальной инфраструктуры, в том числе объектов, включенных в программы комплексного развития систем коммунальной инфраструктуры, программы комплексного развития транспортной инфраструктуры, программы комплексного развития социальной инфраструктуры и необходимых для развития территории в границах элемента планировочной структуры. Для зон планируемого размещения объектов федерального значения, объектов регионального значения, объектов местного значения в такое положение включаются сведения о плотности и параметрах застройки территории, необходимые для размещения указанных объектов, а также в целях согласования проекта планировки территории в соответствии с частью 12.7 статьи 45 ГрК РФ информация о планируемых мероприятиях по обеспечению сохранения применительно к территориальным зонам, в которых планируется размещение указанных объектов, фактических показателей безопасности территории объектами коммунальной, транспортной, социальной инфраструктур и фактических показателей территориальной доступности таких объектов для населения;

3) положения об очередности планируемого развития территории, содержащие этапы проектирования, строительства, реконструкции объектов капитального строительства жилого, производственного, общественно-делового и иного назначения и этапы строительства, реконструкции необходимых для функционирования таких объектов и обеспечения жизнедеятельности граждан коммунальной, транспортной, социальной инфраструктур, в том числе объектов, включенных в программы комплексного развития систем коммунальной инфраструктуры, программы комплексного развития транспортной инфраструктуры, программы комплексного развития социальной инфраструктуры.

4. Материалы по обоснованию проекта планировки территории содержат:

1) карту (фрагмент карты) планировочной структуры территорий поселения с отображением границ элементов планировочной структуры;

2) результаты инженерных изысканий в объеме, предусмотренном разрабатываемой исполнителем работ программой инженерных изысканий, в случаях, если выполнение таких инженерных изысканий для подготовки документации по планировке территории требуется в соответствии с Градостроительным Кодексом РФ;

3) обоснование определения границ зон планируемого размещения объектов капитального строительства;

4) схему организации движения транспорта (включая транспорт общего пользования) и пешеходов, отражающую местоположение объектов транспортной инфраструктуры и учитывающую существующие и прогнозные потребности в транспортном обеспечении на территории, а также схему организации улично-дорожной сети;

5) схему границ территорий объектов культурного наследия;

6) схему границ зон с особыми условиями использования территории;

7) обоснование соответствия планируемых параметров, местоположения и назначения объектов регионального значения, объектов местного значения нормативам градостроительного проектирования и требованиям градостроительных регламентов, а также применительно к территории, в границах которой предусматривается осуществление деятельности по комплексному и устойчивому развитию территории, установленным правилами землепользования и застройки расчетным показателем минимально допустимого уровня безопасности территории объектами коммунальной, транспортной, социальной инфраструктур и расчетным показателем максимально допустимого уровня территориальной доступности таких объектов для населения;

8) схему, отображающую местоположение существующих объектов капитального строительства, в том числе линейных объектов, объектов, подлежащих сносу, объектов незавершенного строительства, а также проходы к водным объектам общего пользования и их береговым полосам;

9) варианты планировочных и (или) объемно-пространственных решений застройки территории в соответствии с проектом планировки территории (в отношении элементов планировочной структуры, расположенных в жилых или общественно-деловых зонах);

10) перечень мероприятий по защите территории от чрезвычайных ситуаций природного и техногенного характера, в том числе по обеспечению пожарной безопасности и по гражданской обороне;

11) перечень мероприятий по охране окружающей среды;

12) обоснование очередности планируемого развития территории;

13) схему вертикальной планировки территории, инженерной подготовки и инженерной защиты территории, подготовленную в случаях, установленных уполномоченным Правительством Российской Федерации федеральным органом исполнительной власти, и в соответствии с требованиями, установленными уполномоченным Правительством Российской Федерации федеральным органом исполнительной власти;

14) иные материалы для обоснования положений по планировке территории.

5. В состав проекта планировки территории может включаться проект организации дорожного движения, разрабатываемый в соответствии с требованиями Федерального закона «Об организации дорожного движения в Российской Федерации и о внесении изменений в отдельные законодательные акты Российской Федерации».

Статья 11. Проект межевания территории

1. Подготовка проекта межевания территории осуществляется применительно к территории, расположенной в границах одного или нескольких смежных элементов планировочной структуры, границах определенной правилами землепользования и застройки территориальной зоны и (или) границах установленной схемой территориального планирования муниципального района, генеральным планом поселения функциональной зоны, территории, в отношении которой предусматривается осуществление комплексного развития территории.

2. Проект межевания территории состоит из основной части, которая подлежит утверждению, и материалов по обоснованию этого проекта.

3. Основная часть проекта межевания территории включает в себя текстовую часть и чертежи межевания территории.

4. Подготовка проектов межевания территории осуществляется с учетом материалов и результатов инженерных изысканий в случаях, если выполнение таких инженерных изысканий для подготовки документации по планировке территории требуется в соответствии с Градостроительным Кодексом. В целях подготовки проекта межевания территории допускается использование материалов и результатов инженерных изысканий, полученных для подготовки проекта планировки данной территории, в течение не более чем пяти лет со дня их выполнения.

5. При подготовке проекта межевания территории определение местоположения границ образуемых и (или) изменяемых земельных участков осуществляется в соответствии с градостроительными регламентами и нормами отвода земельных участков для конкретных видов деятельности, иными требованиями к образуемым и (или) изменяемым земельным участкам, установленными федеральными законами и законами субъектов Российской Федерации, техническими регламентами, сводами правил.

6. В случае, если разработка проекта межевания территории осуществляется применительно к территории, в границах которой предусматривается образование земельных участков на основании утвержденной схемы расположения земельного участка или земельных участков на кадастровом плане территории, срок действия которой не истек, местоположение границ земельных участков в таком проекте межевания территории должно соответствовать местоположению границ земельных участков, образование которых предусмотрено данной схемой.

7. Сведения об утвержденном проекте межевания территории в течение пяти рабочих дней с даты вступления в силу решения об утверждении указанного проекта межевания территории подлежат направлению в орган регистрации прав в порядке, установленном Федеральным законом от 13 июля 2015 г. № 218-ФЗ «О государственной регистрации недвижимости».

Статья 12. Порядок подготовки документации по планировке территории

1. Решение о подготовке документации по планировке территории применительно к территории муниципального образования п. Тура принимается администрацией района по инициативе администрации района за исключением случаев, указанных в частях 2 – 4.2 и 5.2 статьи 45 Градостроительного кодекса Российской Федерации, либо на основании предложений физических или юридических лиц о подготовке документации по планировке территории. В случае подготовки документации по планировке территории заинтересованными лицами, указанными в части 1.1 статьи 45 Градостроительного кодекса Российской Федерации, принятие органом местного самоуправления решения о подготовке документации по планировке территории не требуется.

1.1. Решения о подготовке документации по планировке территории принимаются самостоятельно:

- 1) лицами, с которыми заключены договоры о комплексном развитии территории;
- 2) правообладателями существующих линейных объектов, подлежащих реконструкции, в случае подготовки документации по планировке территории в целях их реконструкции (за исключением случая, указанного в части 12.12 ст. 45 Градостроительного кодекса РФ);
- 3) субъектами естественных монополий, организациями коммунального комплекса в случае подготовки документации по планировке территории для размещения объектов федерального значения, объектов регионального значения, объектов местного значения (за исключением случая, указанного в части 12.12 ст. 45 Градостроительного кодекса РФ);
- 4) садоводческим или огородническим некоммерческим товариществом в отношении земельного участка, предоставленного такому товариществу для ведения садоводства или огородничества.

1.2. В случаях, предусмотренных частью 1.1 настоящей статьи, подготовка документации по планировке территории осуществляется указанными лицами за счет средств самостоятельно или привлекаемыми организациями в соответствии с законодательством Российской Федерации. Расходы указанных лиц на подготовку документации по планировке территории не подлежат возмещению за счет средств бюджетов бюджетной системы Российской Федерации.

2. Указанное в части 1 настоящей статьи решение подлежит опубликованию в порядке, установленном для официального опубликования в течение трех дней со дня принятия такого решения и размещается на официальном сайте муниципального образования в сети «Интернет».

3. Со дня опубликования решения о подготовке документации по планировке территории физические или юридические лица вправе представить в администрацию района свои предложения о порядке, сроках подготовки и содержании документации по планировке территории.

4. Администрация района осуществляет проверку документации по планировке территории на соответствие требованиям, установленным документами территориального планирования, правилами землепользования и застройки (за исключением подготовки документации по планировке территории, предусматривающей размещение линейных объектов) в соответствии с программами комплексного развития систем коммунальной инфраструктуры, программами комплексного развития транспортной инфраструктуры, программами комплексного развития социальной инфраструктуры, нормативами градостроительного проектирования, требованиями технических регламентов, сводов правил с учетом материалов и результатов инженерных изысканий, границ территорий объектов культурного наследия, включенных в единый государственный реестр объектов культурного наследия (памятников истории и культуры) народов Российской Федерации, границ территорий выявленных объектов культурного наследия, границ зон с особыми условиями использования территорий.

По результатам проверки администрация района принимает соответствующее решение о направлении документации по планировке территории Главе района или об отклонении такой документации и о направлении ее на доработку.

5. Проекты планировки территории и проекты межевания территории, решение об утверждении которых принимается в соответствии с Градостроительным кодексом администрацией района, до их утверждения подлежат обязательному рассмотрению на общественных обсуждениях.

5.1. Общественные обсуждения по проекту планировки территории и проекту межевания территории не проводятся, если они подготовлены в отношении:

- 1) территории, в границах которой в соответствии с правилами землепользования и застройки предусматривается осуществление комплексного развития территории;
- 2) территории в границах земельного участка, предоставленного огородническому некоммерческому товариществу для ведения огородничества;
- 3) территории для размещения линейных объектов в границах земель лесного фонда.

6. Порядок организации и проведения общественных обсуждений или публичных слушаний по проектам планировки территории и проектам межевания территории определяется решением Эвенкийского районного Совета депутатов с учетом положений Градостроительного кодекса Российской Федерации.

7. Срок проведения общественных обсуждений со дня оповещения жителей об их проведении до дня опубликования заключения о результатах общественных обсуждений определяется Положением и не может быть менее одного месяца и более трех месяцев.

8. Администрация района направляет соответственно Главе района подготовленную документацию по планировке территории, протокол общественных обсуждений по проекту планировки территории и проекту межевания территории и заключение о результатах общественных обсуждений не позднее чем через пятнадцать дней со дня проведения общественных обсуждений.

9. Глава района с учетом протокола публичных слушаний по проекту планировки территории и проекту межевания территории и заключения о результатах публичных слушаний принимает решение об утверждении документации по планировке территории или об отклонении такой документации и о направлении ее в администрацию района на доработку с учетом указанных протокола и заключения.

10. Утвержденная документация по планировке территории (проекты планировки территории и проекты межевания территории) подлежит опубликованию в порядке, установленном для официального опубликования муниципальных правовых актов, в течение трех дней со дня утверждения указанной документации и размещается на официальном сайте Эвенкийского района в сети «Интернет».

ГЛАВА 5. ПРОВЕДЕНИЕ ОБЩЕСТВЕННЫХ ОБСУЖДЕНИЙ ИЛИ ПУБЛИЧНЫХ СЛУШАНИЙ ПО ВОПРОСАМ ЗЕМЛЕПОЛЬЗОВАНИЯ И ЗАСТРОЙКИ

Статья 13. Общие положения организации и проведения общественных обсуждений, публичных слушаний по вопросам землепользования и застройки

1. Порядок организации и проведения общественных обсуждений или публичных слушаний определяется Уставом Эвенкийского района, решениями Главы Эвенкийского района или Эвенкийского районного Совета депутатов с учетом положений настоящей статьи.

2. Настоящими Правилами устанавливается порядок проведения в муниципальном образовании общественных обсуждений, публичных слушаний по:

- 1) проекту внесения изменений в настоящее Правило;
- 2) проектам планировки территории и проектам межевания территории, подготовленным в составе документации по планировке территории на основании решения Главы;
- 3) предоставлению разрешения на отклонение от предельных параметров разрешенного строительства, реконструкции объектов капитального строительства;
- 4) предоставлению разрешения на отклонение от предельных параметров разрешенного строительства, реконструкции объектов капитального строительства;

3. Общественные обсуждения, публичные слушания по вопросам землепользования и застройки назначаются Главой и проводятся Комиссией.

4. Дата и время проведения общественных обсуждений, публичных слушаний определяется постановлением Администрации о назначении общественных обсуждений, публичных слушаний.

5. Общественные обсуждения, публичные слушания проводятся в целях обсуждения муниципальных правовых актов в области землепользования и застройки, привлечения населения муниципального образования к участию в принятии градостроительных решений, предупреждения нарушений прав и законных интересов граждан, соблюдения прав и законных интересов правообладателей земельных участков и объектов капитального строительства, учета предложений и замечаний жителей муниципального образования в процессе разработки и принятия градостроительных решений.

6. Порядок проведения общественных обсуждений, публичных слушаний регулируется муниципальным правовым актом Эвенкийского района.

7. В публичных слушаниях принимают участие жители муниципального образования.

8. Документами общественных обсуждений, публичных слушаний являются протокол общественных обсуждений, публичных слушаний и заключение о результатах общественных обсуждений, публичных слушаний.

9. Финансирование проведения общественных обсуждений, публичных слушаний осуществляется за счет средств местного бюджета, за исключением случаев проведения общественных обсуждений, публичных слушаний по вопросам предоставления разрешения на условно разрешенный вид использования земельного участка или объекта капитального строительства, а также предоставления разрешения на отклонение от предельных параметров разрешенного строительства, реконструкции объектов капитального строительства. В указанных случаях расходы, связанные с организацией и проведением общественных обсуждений, публичных слушаний, несут заинтересованные физические и юридические лица.

Статья 14. Сроки проведения общественных обсуждений, публичных слушаний

1. Срок проведения общественных обсуждений или публичных слушаний по проектам генеральных планов, проектам правил землепользования и застройки, проектам планировки территории, проектам межевания территории, проектам, предусматривающим внесение изменений в один из указанных утвержденных документов, с момента оповещения жителей муниципального образования о проведении таких общественных обсуждений или публичных слушаний до дня опубликования заключения о результатах общественных обсуждений или публичных слушаний не может превышать один месяц.

При этом нормативными правовыми актами Администрации Эвенкийского района, высших исполнительных органов государственной власти субъектов Российской Федерации и ряда случаев, предусмотренных законодательством о градостроительной деятельности, могут быть установлены случаи утверждения указанных проектов, внесения изменений в указанные проекты без проведения общественных обсуждений или публичных слушаний.

2. Срок проведения общественных обсуждений, публичных слушаний по вопросу предоставления разрешения на условно разрешенный вид использования земельного участка или объекта капитального строительства, по вопросу предоставления разрешения на отклонение от предельных параметров разрешенного строительства, реконструкции объектов капитального строительства не может быть более одного месяца с момента оповещения жителей муниципального образования о времени и месте их проведения до дня опубликования заключения о результатах общественных обсуждений, публичных слушаний.

Статья 15. Полномочия комиссии в области организации и проведения общественных обсуждений, публичных слушаний

Со дня принятия решения о проведении общественных обсуждений, публичных слушаний Комиссия:

- 1) определяет перечень конкретных вопросов, выносимых на обсуждение по теме общественных обсуждений, публичных слушаний;
- 2) обеспечивает заблаговременную публикацию темы и перечня вопросов общественных обсуждений, публичных слушаний в муниципальных средствах массовой информации и размещает на официальном сайте муниципального образования в сети «Интернет», на информационных стендах, установленных в общедоступных местах;
- 3) организует выставки, экспозиции демонстрационных материалов проектов документов, выносимых на общественные обсуждения, публичные слушания, выступления представителей органов местного самоуправления, разработчиков проектов документов или изменений к ним на Сходах граждан, в печатных средствах массовой информации, по радио и телевидению;
- 4) определяет перечень должностных лиц, специалистов, организаций и других представителей общественности, приглашаемых к участию в публичных слушаниях в качестве экспертов, и направляет им официальные обращения с просьбой дать свои рекомендации и предложения по вопросам, выносимым на обсуждение;
- 5) содействует участникам общественных обсуждений, публичных слушаний в получении информации, необходимой им для подготовки рекомендаций по вопросам общественных обсуждений, публичных слушаний и в представлении информации на общественные обсуждения, публичные слушания;
- 6) организует подготовку проекта заключения общественных обсуждений, публичных слушаний, состоящего из рекомендаций и предложений по каждому из вопросов, выносимых на общественные обсуждения, публичные слушания;
- 7) назначает ведущего и секретаря общественных обсуждений, публичных слушаний для ведения Собрания участников общественных обсуждений, публичных слушаний и составления протокола общественных обсуждений, публичных слушаний;
- 8) оповещает население муниципального образования и средства массовой информации об инициаторах, дате, месте проведения, теме и вопросах, выносимых на общественные обсуждения, публичные слушания, не позднее 7 дней до даты проведения Собрания участников общественных обсуждений, публичных слушаний, обеспечивает гражданам возможность предварительного ознакомления с материалами. В случаях, когда решаются вопросы о границах зон изъятия путем выкупа, резервирования земель объектов капитального строительства для обеспечения реализации государственных и муниципальных нужд, правообладатели земельных участков и объектов капитального строительства, расположенных в границах указанных зон, информируются персонально о предстоящих публичных слушаниях;
- 9) определяет место и время проведения Собрания участников общественных обсуждений, публичных слушаний с учетом количества экспертов и возможности свободного доступа для жителей муниципального образования, представителей органов местного самоуправления муниципального образования и других заинтересованных лиц;
- 10) осуществляет иные полномочия.

Статья 16. Проведение общественных обсуждений, публичных слушаний по вопросу внесения изменений в настоящее Правило

1. Общественные обсуждения, публичные слушания по вопросу внесения изменений в настоящее Правило проводятся комиссией по решению Главы.

2. Организация и проведение общественных обсуждений, публичных слушаний осуществляются в соответствии с действующим законодательством Российской Федерации, Уставом, иными муниципальными правовыми актами муниципального образования и положениями настоящей главы.

3. После завершения общественных обсуждений, публичных слушаний по проекту внесения изменений в настоящее Правило комиссия с учетом результатов таких общественных обсуждений, публичных слушаний обеспечивает внесение изменений в настоящее Правило и представляет указанный проект Главе. Глава принимает решение о направлении проекта о внесении изменений в настоящее Правило в Совет депутатов.

Обязательными приложениями к проекту внесения изменений в настоящее Правило являются протоколы общественных обсуждений, публичных слушаний и заключение о результатах общественных обсуждений, публичных слушаний.

Статья 17. Организация и проведение общественных обсуждений, публичных слушаний по проектам планировки территории и проектам межевания территории, подготовленным в составе документации по планировке территории

1. Общественные обсуждения, публичные слушания по вопросу рассмотрения проектов планировки территории и проектов межевания территории проводятся структурным подразделением или специалистом Администрации, уполномоченным в области архитектуры и градостроительства по решению Главы.

2. Организация и проведение общественных обсуждений, публичных слушаний осуществляются в соответствии с положениями настоящей главы.

3. Администрация направляет Главе подготовленную документацию по планировке территории, протокол общественных обсуждений, публичных слушаний по проекту планировки территории и проекту межевания территории и подготовленное заключение о результатах общественных обсуждений, публичных слушаний.

4. Глава с учетом протокола общественных обсуждений, публичных слушаний и заключения о результатах общественных обсуждений, публичных слушаний принимает решение об утверждении документации по планировке территории или об отклонении такой документации и о направлении ее на доработку.

Статья 18. Проведение общественных обсуждений, публичных слушаний по вопросу предоставления разрешения на условно разрешенный вид использования земельного участка или объекта капитального строительства

1. Проект решения о предоставлении разрешения на условно разрешенный вид использования или решения о предоставлении разрешения на отклонение от предельных параметров разрешенного строительства, реконструкции объектов капитального строительства подлежит рассмотрению на общественных обсуждениях или публичных слушаниях.

2. Порядок организации и проведения общественных обсуждений или публичных слушаний определяется Уставом Эвенкийского района, решениями Главы Эвенкийского района или Эвенкийского районного Совета депутатов с учетом положений настоящей статьи.

3. В целях соблюдения права человека на благоприятные условия жизнедеятельности, прав и законных интересов правообладателей земельных участков и объектов капитального строительства публичные слушания по проекту решения о предоставлении Разрешения проводятся с участием граждан, проживающих в пределах территориальной зоны, в границах которой расположен земельный участок или объект капитального строительства, применительно к которым запрашивается Разрешение. В случае, если условно разрешенный вид использования земельного участка или объекта капитального строительства может оказать негативное воздействие на окружающую среду, публичные слушания проводятся с участием правообладателей земельных участков и объектов капитального строительства, подверженных риску такого негативного воздействия.

4. Правообладатели земельных участков, размеры которых меньше установленных градостроительным регламентом минимальных размеров земельных участков, либо конфигурация, инженерно-геологические или иные характеристики, которых неблагоприятны для застройки, вправе обратиться за предоставлением зонального разрешения на отклонения от предельных параметров разрешенного строительства, реконструкции объекта недвижимости.

5. Комиссия направляет сообщения о проведении общественных обсуждений или публичных слушаний по проекту решения о предоставлении Разрешения правообладателям земельных участков, имеющих общие границы с земельным участком, применительно к которому запрашивается данное Разрешение, правообладателям объектов капитального строительства, расположенных на земельных участках, имеющих общие границы с земельным участком, применительно к которому запрашивается данное Разрешение, и правообладателям помещений, являющихся частью объекта капитального строительства, применительно к которому запрашивается данное Разрешение.

Указанные сообщения направляются не позднее чем через семь дней со дня поступления заявления заинтересованного лица о предоставлении разрешения на условно разрешенный вид использования.

6. Участниками общественных обсуждений или публичных слушаний по проекту решения о предоставлении разрешения на условно разрешенный вид использования вправе представить в Комиссию свои предложения и замечания, касающиеся указанного вопроса, для включения их в протокол общественных обсуждений или публичных слушаний.

7. Заключение о результатах общественных обсуждений или публичных слушаний по проекту решения о предоставлении разрешения на условно разрешенный вид использования подлежит опубликованию в порядке, установленном для официального опубликования муниципальных правовых актов, иной официальной информации, и размещается на официальном сайте Эвенкийского района в сети «Интернет».

8. Срок проведения общественных обсуждений или публичных слушаний со дня оповещения жителей муниципального образования об их проведении до дня опубликования заключения о результатах общественных обсуждений или публичных слушаний определяется Уставом Эвенкийского района, решениями Главы Эвенкийского района или районного Совета депутатов и не может быть более одного месяца.

9. На основании заключения о результатах общественных обсуждений или публичных слушаний по проекту решения о предоставлении Разрешения на условно разрешенный вид использования Комиссия осуществляет подготовку рекомендаций о предоставлении Разрешения или об отказе в предоставлении такого Разрешения с указанием причин принятого решения и направляет их Главе Эвенкийского района.

10. На основании указанных в части 9 настоящей статьи рекомендаций Глава Эвенкийского района в течение трех дней со дня поступления таких рекомендаций принимает решение о предоставлении Разрешения или об отказе в предоставлении такого Разрешения. Указанное решение подлежит опубликованию в порядке, установленном для официального опубликования муниципальных правовых актов, иной официальной информации, и размещается на официальном сайте Эвенкийского района в сети «Интернет».

11. Расходы, связанные с организацией и проведением публичных слушаний по проекту решения о предоставлении Разрешения, несет физическое или юридическое лицо, заинтересованное в предоставлении такого Разрешения.

12. В случае, если условно разрешенный вид использования земельного участка или объекта капитального строительства включен в градостроительный регламент в установленном для внесения изменений в Правила порядке после проведения общественных обсуждений или публичных слушаний по инициативе физического или юридического лица, заинтересованного в предоставлении Разрешения, решение о предоставлении Разрешения такому лицу принимается без проведения общественных обсуждений или публичных слушаний.

12.1. Со дня поступления в орган местного самоуправления уведомления о выявлении самовольной постройки от исполнительного органа государственной власти, должностного лица, государственного учреждения или органа местного самоуправления, не допускается предоставление разрешения на условно разрешенный вид использования в отношении земельного участка, на котором расположена такая постройка, или в отношении такой постройки до ее сноса или приведения в соответствие с установленными требованиями, за исключением случаев, если по результатам рассмотрения данного уведомления органом местного самоуправления в исполнительный орган государственной власти, должностному лицу, в государственное учреждение или орган местного самоуправления и от которых поступило данное уведомление, направлено уведомление о том, что наличие признаков самовольной постройки не усматривается либо вступило в законную силу решение суда об отказе в удовлетворении исковых требований или о сносе самовольной постройки или ее приведении в соответствие с установленными требованиями.

13. Физическое или юридическое лицо вправе оспорить в судебном порядке решение о предоставлении Разрешения или об отказе в предоставлении такого Разрешения.

Статья 19. Проведение общественных обсуждений, публичных слушаний по вопросу отклонения от предельных параметров разрешенного строительства, реконструкции объектов капитального строительства

1. Правообладатели земельных участков, размеры которых меньше установленных градостроительным регламентом минимальных размеров земельных участков либо конфигурация, инженерно-геологические или иные характеристики которых неблагоприятны для застройки, вправе обратиться за разрешениями на отклонение от предельных параметров разрешенного строительства, реконструкции объектов капитального строительства (далее для целей настоящей статьи – Разрешение).

1.1. Правообладатели земельных участков вправе обратиться за разрешениями на отклонение от предельных параметров разрешенного строительства, реконструкции объектов капитального строительства, если такое отклонение необходимо в целях однократного изменения одного или нескольких предельных параметров разрешенного строительства, реконструкции объектов капитального строительства, установленных градостроительным регламентом для конкретной территориальной зоны, не более чем на десять процентов.

2. Участниками общественных обсуждений или публичных слушаний по проектам решений о предоставлении разрешения на отклонение от предельных параметров разрешенного строительства, реконструкции объектов капитального строительства являются граждане, постоянно проживающие в пределах территориальной зоны, в границах которой расположен земельный участок или объект капитального строительства, в отношении которых подготовлены данные проекты, правообладатели находящихся в границах этой территориальной зоны земельных участков и (или) расположенных на них объектов капитального строительства, граждане, постоянно проживающие в границах земельных участков, прилегающих к земельному участку, в отношении которого подготовлены данные проекты, правообладатели таких земельных участков или расположенных на них объектов капитального строительства, правообладатели помещений, являющихся частью объекта капитального строительства, в отношении которого подготовлены данные проекты, а в случае, предусмотренном частью 3 статьи 39 Градостроительного кодекса Российской Федерации, также правообладатели земельных участков и объектов капитального строительства, подверженных риску негативного воздействия на окружающую среду в результате реализации данных проектов.

3. Отклонение от предельных параметров разрешенного строительства, реконструкции объектов капитального строительства разрешается для отдельного земельного участка при соблюдении требований технических регламентов. Отклонение от предельных параметров разрешенного строительства, реконструкции объектов капитального строительства в части предельного количества этажей, предельной высоты здания, строений, сооружений и требований к архитектурным решениям объектов капитального строительства в границах территорий исторических поселений федерального или регионального значения не допускается.

4. Заинтересованное в получении Разрешения лицо направляет в Комиссию заявление о предоставлении такого Разрешения.

5. Проект решения о предоставлении разрешения на отклонение от предельных параметров разрешенного строительства, реконструкции объектов капитального строительства подлежит рассмотрению на общественных обсуждениях или публичных слушаниях, проводимых в порядке, определенном Уставом и (или) нормативными правовыми актами Совета депутатов с учетом положений, предусмотренных настоящей. Расходы, связанные с организацией и проведением публичных слушаний по вопросу о предоставлении Разрешения, несет физическое или юридическое лицо, заинтересованное в предоставлении такого Разрешения.

6. На основании заключения о результатах общественных обсуждений или публичных слушаний по вопросу о предоставлении Разрешения Комиссия осуществляет подготовку рекомендаций о предоставлении такого Разрешения или об отказе в предоставлении такого Разрешения с указанием причин принятого решения и направляет указанные рекомендации Главе поселка.

7. Глава района в течение семи дней со дня поступления указанных в части 6 настоящей статьи рекомендаций принимает решение о предоставлении Разрешения или об отказе в предоставлении такого Разрешения с указанием причин принятого решения.

8. Со дня поступления в орган местного самоуправления уведомления о выявлении самовольной постройки от исполнительного органа государственной власти, должностного лица, государственного учреждения или органа местного самоуправления, не допускается предоставление разрешения на отклонение от предельных параметров разрешенного строительства, реконструкции объектов капитального строительства в отношении земельного участка, на котором расположена такая постройка, до ее сноса или приведения в соответствие с установленными требованиями, за исключением случаев, если по результатам рассмотрения данного уведомления органом местного самоуправления в исполнительный орган государственной власти, должностному лицу, в государственное учреждение или орган местного самоуправления, от которых поступило данное уведомление, направлено уведомление о том, что наличие признаков самовольной постройки не усматривается либо вступило в законную силу решение суда об отказе в удовлетворении исковых требований или о сносе самовольной постройки или ее приведении в соответствие с установленными требованиями.

9. Физическое или юридическое лицо вправе оспорить в судебном порядке решение о предоставлении Разрешения или об отказе в предоставлении такого Разрешения.

ГЛАВА 6. ВНЕСЕНИЕ ИЗМЕНЕНИЙ В ПРАВИЛА ЗЕМЛЕПОЛЬЗОВАНИЯ И ЗАСТРОЙКИ

Статья 20. Порядок внесения изменений в настоящее Правило

1. Изменениями настоящих Правил считаются любые изменения текста Правил, карты градостроительного зонирования, либо градостроительных регламентов.

2. Основаниями для рассмотрения вопроса о внесении изменений в настоящее Правило являются:

- 1) несоответствие правил землепользования и застройки генеральному плану поселения, генеральному плану поселения, схеме территориального планирования муниципального района, возникшее в результате внесения в такие генеральные планы или схему территориального планирования муниципального района изменений;

1) поступление от уполномоченного Правительством Российской Федерации федерального органа исполнительной власти обязательного для исполнения в сроки, установленные законодательством Российской Федерации, предписания об устранении нарушений ограниченного использования объектов недвижимости, установленных на пригородной территории, которые допущены в правилах землепользования и застройки поселения, городского округа, межселенной территории;

2) поступление предложений об изменении границ территориальных зон, изменении градостроительных регламентов;

3) несоответствие сведений о местоположении границ зон с особыми условиями использования территорий, территорий объектов культурного наследия, отображенных на карте градостроительного зонирования, содержащемуся в Едином государственном реестре недвижимости описанию местоположения границ указанных зон, территорий;

4) несоответствие установленных градостроительным регламентом ограничений использования земельных участков и объектов капитального строительства, расположенных полностью или частично в границах зон с особыми условиями использования территорий, территорий достопримечательных мест федерального, регионального и местного значения, содержащимся в Едином государственном реестре недвижимости ограничениям использования объектов недвижимости в пределах таких зон, территорий;

5) установление, изменение, прекращение существования зоны с особыми условиями использования территории, установление, изменение границ территории объекта культурного наследия, территории исторического поселения федерального значения, территории исторического поселения регионального значения;

6) принятие решения о комплексном развитии территории;

7) обнаружение мест захоронений погибших при защите Отечества, расположенных в границах муниципальных образований.

3. С предложениями о внесении изменений в настоящее Правило в Комиссию могут направляться:

1) федеральными органами исполнительной власти в случаях, если правила землепользования и застройки могут воспрепятствовать функционированию, размещению объектов капитального строительства федерального значения;

2) органами исполнительной власти субъектов Российской Федерации в случаях, если правила землепользования и застройки могут воспрепятствовать функционированию, размещению объектов капитального строительства регионального значения;

3) органами местного самоуправления муниципального района в случаях, если правила землепользования и застройки могут воспрепятствовать функционированию, размещению объектов капитального строительства местного значения;

4) органами местного самоуправления в случаях, если необходимо совершенствовать порядок регулирования землепользования и застройки на соответствующих территории поселения, территории городского округа, межселенных территориях;

4.1) органами местного самоуправления в случаях обнаружения мест захоронений погибших при защите Отечества, расположенных в границах муниципальных образований;

5) физическими или юридическими лицами в инициативном порядке либо в случаях, если в результате применения правил землепользования и застройки земельные участки и объекты капитального строительства не используются эффективно, причиняется вред их правообладателям, снижается стоимость земельных участков и объектов капитального строительства, не реализуются права и законные интересы граждан и их объединений;

6) уполномоченным федеральным органом исполнительной власти или юридическим лицом, обеспечивающим реализацию принятого Правительством Российской Федерации решения о комплексном развитии территории, которое создано Российской Федерацией или в уставном (складочном) капитале которого доля Российской Федерации составляет более 50 процентов, или дочерним обществом, в уставном (складочном) капитале которого более 50 процентов долей принадлежит такому юридическому лицу (далее – юридическое лицо, определенное Российской Федерацией);

7) высшим исполнительным органом государственной власти субъекта Российской Федерации, органом местного самоуправления, принявшим решение о комплексном развитии территории, юридическим лицом, определенным субъектом Российской Федерации и обеспечивающим реализацию принятого субъектом Российской Федерации, Главой решения о комплексном развитии территории, которое создано субъектом Российской Федерации, муниципальным образованием или в уставном (складочном) капитале которого доля субъекта Российской Федерации, муниципального образования составляет более 50 процентов, или дочерним обществом, в уставном (складочном) капитале которого более 50 процентов долей принадлежит такому юридическому лицу (далее – юридическое лицо, определенное субъектом Российской Федерации), либо лицом, с которым заключен договор о комплексном развитии территории в целях реализации решения о комплексном развитии территории.

3.1. В случае, если Правилами не обеспечена в соответствии с частью 3.1 статьи 31 Градостроительного кодекса Российской Федерации возможность размещения на территориях Поселения предусмотренных документами территориального планирования объектов федерального значения, объектов регионального значения (за исключением линейных объектов), уполномоченный федеральный орган исполнительной власти, уполномоченный орган исполнительной власти Красноярского края, направляет Главе Эвенкийского района требования о внесении изменений в Правила в целях обеспечения размещения указанных объектов.

3.2. В случае, предусмотренном частью 3.1 настоящей статьи, глава поселения обеспечивает внесение изменений в правила землепользования и застройки в течение тридцати дней со дня получения указанного в части 3.1 статьи 31 Градостроительного кодекса Российской Федерации требования.

3.3. В целях внесения изменений в Правила в случаях, предусмотренных пунктами 3 – 5 части 2 и частью 4 настоящей статьи, а также в случае однократного изменения видов разрешенного использования, установленных градостроительным регламентом для конкретной территориальной зоны, без изменения ранее установленных предельных параметров разрешенного строительства, реконструкции объектов капитального строительства и (или) в случае однократного изменения одного или нескольких предельных параметров разрешенного строительства, реконструкции объектов капитального строительства, установленных градостроительным регламентом для конкретной территориальной зоны, не более чем на десять процентов проведение общественных обсуждений или публичных слушаний, опубликование сообщения о принятии решения о подготовке проекта о внесении изменений в Правила и подготовка предусмотренного частью 8 настоящей статьи заключения комиссии не требуются.

3.4. В случае внесения изменений в Правила землепользования и застройки в целях реализации решения о комплексном развитии территории, в том числе в соответствии с частью 5.2 статьи 30 Градостроительного кодекса, такие изменения должны быть внесены в срок не позднее чем девятно дней со дня утверждения проекта планировки территории в целях ее комплексного развития.

3.5. Внесение изменений в правила землепользования и застройки в связи с обнаружением мест захоронений погибших при защите Отечества, расположенных в границах муниципальных образований, осуществляется в течение шести месяцев с даты обнаружения таких мест, при этом проведение общественных обсуждений или публичных слушаний не требуется.

4. Комиссия в течение двадцати пяти дней со дня поступления предложения о внесении изменения в Правила землепользования и застройки осуществляет подготовку заключения, в котором содержится рекомендация о внесении в соответствии с поступившим предложением изменения в правила землепользования и застройки или об отклонении такого предложения с указанием причин отклонения, и направляет это заключение Главе района.

5. Глава Эвенкийского района с учетом рекомендаций, содержащихся в заключении комиссии, в течение двадцати пяти дней принимает решение о подготовке проекта о внесении изменения в Правила землепользования и застройки или об отклонении предложения о внесении изменения в данные правила с указанием причин отклонения и направляет копию такого решения заявителю.

5.1. В случае, если утверждение изменений в Правила землепользования и застройки осуществляется представителем органом местного самоуправления, проект о внесении изменений в Правила землепользования и застройки, направленный в представительный орган местного самоуправления, подлежит рассмотрению на заседании указанного органа не позднее дня проведения заседания, следующего за ближайшим заседанием.

6. Глава Эвенкийского района после поступления от уполномоченного Правительством Российской Федерации федерального органа исполнительной власти предписания, указанного в пункте 1.1 части 2 ст. 33 Градостроительного кодекса Российской Федерации, обязан принять решение о внесении изменений в Правила землепользования и застройки.

7. Со дня поступления в орган местного самоуправления уведомления о выявлении самовольной постройки от исполнительного органа государственной власти, должностного лица, государственного учреждения или органа местного самоуправления, указанных в части 2 статьи 55.32 Градостроительного кодекса Российской Федерации, не допускается внесение в Правила изменений, предусматривающих установление применительно к территориальной зоне, в границах которой расположена такая постройка, вида разрешенного использования земельных участков и объектов капитального строительства, предельных параметров разрешенного строительства, реконструкции объектов капитального строительства, которым соответствуют вид разрешенного использования и параметры такой постройки, до ее сноса или приведения в соответствие с установленными требованиями, за исключением случаев, если по результатам рассмотрения данного уведомления органом местного самоуправления в исполнительный орган государственной власти, должностному лицу, в государственное учреждение или в орган местного самоуправления, которые указаны в части 2 статьи 55.32 Градостроительного кодекса Российской Федерации и от которых поступило данное уведомление, направлено уведомление о том, что наличие признаков самовольной постройки не усматривается либо вступило в законную силу решение суда об отказе в удовлетворении исковых требований о сносе самовольной постройки или ее приведении в соответствие с установленными требованиями.

8. В случаях, предусмотренных пунктами 3 – 5 части 2 настоящей статьи, исполнительный орган государственной власти или орган местного самоуправления, уполномоченные на установление зон с особыми условиями использования территорий, границ территорий объектов культурного наследия, утверждение границ территорий исторических поселений федерального значения, исторических поселений регионального значения, направляет Главе района требование об отображении в Правилах зон зон с особыми условиями использования территорий, территорий объектов культурного наследия, территорий исторических поселений федерального значения, территорий исторических поселений регионального значения, установления ограничений использования земельных участков и объектов капитального строительства в границах таких зон, территорий.

9. В случае поступления требования, предусмотренного частью 8 настоящей статьи, поступления от органа регистрации прав сведений об установлении, изменении или прекращении существования зоны с особыми условиями использования территории, о границах территории объекта культурного наследия либо со дня выявления предусмотренных пунктами 3 – 5 части 2 ст. 33 Градостроительного кодекса оснований для внесения изменений в Правила, Глава района обязан обеспечить внесение изменений в Правила путем их уточнения в соответствии с таким требованием. При этом утверждение изменений в Правила в целях их уточнения в соответствии с требованием, предусмотренным частью 8 настоящей статьи, не требуется.

10. Срок уточнения правил землепользования и застройки в соответствии с частью 9 настоящей статьи в целях отображения границ зон с особыми условиями использования территорий, территорий объектов культурного наследия, территорий исторических поселений федерального значения, территорий исторических поселений регионального значения, установления ограничений использования земельных участков и объектов капитального строительства в границах таких зон, территорий не может превышать шесть месяцев со дня поступления требования, предусмотренного частью 8 настоящей статьи, поступления от органа регистрации прав сведений об установлении, изменении или прекращении существования зоны с особыми условиями использования территории, о границах территории объекта культурного наследия либо со дня выявления предусмотренных пунктами 3 – 5 части 2 ст. 33 Градостроительного кодекса оснований для внесения изменений в Правила.

ГЛАВА 7. РЕГУЛИРОВАНИЕ ИНЫХ ВОПРОСОВ ЗЕМЛЕПОЛЬЗОВАНИЯ И ЗАСТРОЙКИ

Статья 21. Действие настоящих правил по отношению к ранее возникшим правоотношениям

1. Ранее принятые муниципальные правовые акты по вопросам землепользования и застройки применяются в части, не противоречащей настоящим Правилам.

2. Действие настоящих Правил не распространяется на использование земельных участков, строительство и реконструкцию зданий и сооружений на их территории, разрешения на строительство и реконструкцию которых выданы до вступления настоящих Правил в силу, при условии, что срок действия разрешения на строительство и реконструкцию не истек, а также на использование земельных участков, сформированных и предоставленных физическим и юридическим лицам до вступления в силу настоящих Правил.

3. Использование земельных участков и расположенных на них объектов капитального строительства допускается в соответствии с видом разрешенного использования, предусмотренным градостроительным регламентом.

4. Реконструкция и расширение существующих объектов капитального строительства, а также строительство новых объектов могут осуществляться только в соответствии с установленными настоящими Правилами градостроительными регламентами.

Статья 22. Основные принципы организации застройки на территории муниципального образования

1. Застройка муниципального образования должна осуществляться в соответствии со схемами территориального планирования Российской Федерации, схемой территориального планирования Красноярского края, генеральным планом муниципального образования, настоящими Правилами, утвержденными проектами планировки территории, проектами межевания территорий и градостроительными планами земельных участков, а также действующими на территории муниципального образования муниципальными правовыми актами органов местного самоуправления муниципального образования в области градостроительной деятельности.

2. При проектировании и осуществлении строительства необходимо учитывать ограничения, установленные красными линиями и иными линиями градостроительного регулирования, предусмотренными утвержденной в установленном порядке градостроительной документацией.

3. Правом осуществления строительства, реконструкции и капитального ремонта объектов капитального строительства на территории муниципального образования обладают физические и юридические лица, владеющие земельными участками, объектами капитального строительства на правах собственности, аренды, постоянного (бессрочного) пользования, пожизненного наследуемого владения.

4. Граждане и юридические лица, владеющие земельными участками на праве собственности, безвозмездного срочного пользования, постоянного (бессрочного) пользования, пожизненного наследуемого владения, аренды, вправе осуществлять снос, реконструкцию, капитальный ремонт находящихся на данных земельных участках зданий, строений, сооружений в соответствии с земельным, жилищным законодательством, законодательством о градостроительной деятельности, законодательством об охране окружающей среды и объектов культурного наследия.

5. Тип застройки, этажность, плотность, и другие ее характеристики должны соответствовать требованиям градостроительного регламента и требованиям законодательства о градостроительной деятельности.

6. Все объекты капитального строительства должны вводиться в эксплуатацию, как правило, с обеспечением полного уровня инженерного оборудования и благоустройства, исключаящего необходимость возобновления земляных (строительных) работ на участках с объектами капитального строительства, введенными в эксплуатацию.

7. Объем и качество законченного строительства объекта капитального строительства, оснащение инженерным оборудованием, внешнее благоустройство земельного участка должны соответствовать проектной документации.

Статья 23. Инженерная подготовка территории

1. Инженерная подготовка территории муниципального образования осуществляется с целью улучшения ее физических характеристик и создания условий для эффективного гражданского и промышленного строительства. Основной задачей инженерной подготовки является защита территории муниципального образования от воздействия неблагоприятных физико-геологических процессов, затопления и подтопления во время паводков и паводков, повышения уровня грунтовых вод, просадки и подвижки грунтов.

2. Мероприятия по инженерной подготовке территории могут предусматриваться во всех видах градостроительной и проектной документации.

Статья 24. Уведомление о планируемых строительстве или реконструкции объекта индивидуального жилищного строительства или садового дома

1. В целях строительства или реконструкции объекта индивидуального жилищного строительства или садового дома застройщик подает на бумажном носителе посредством личного обращения в уполномоченные на выдачу разрешений на строительство орган местного самоуправления, в том числе через многофункциональный центр, либо направляет в указанные органы посредством почтового отправления с уведомлением о вручении или единого портала государственных и муниципальных услуг уведомление о планируемых строительстве или реконструкции объекта индивидуального жилищного строительства или садового дома (далее также – уведомление о планируемом строительстве).

2. Форма уведомления о планируемом строительстве утверждается федеральным органом исполнительной власти, осуществляющим функции по выработке и реализации государственной политики и нормативно-правовому регулированию в сфере строительства, архитектуры, градостроительства.

3. В случае изменения параметров планируемого строительства или реконструкции объекта индивидуального жилищного строительства или садового дома застройщик подает или направляет способами, указанными в части 1 настоящей статьи, уведомление об этом в уполномоченные на выдачу разрешений на строительство федеральный орган исполнительной власти, орган исполнительной власти субъекта Российской Федерации или орган местного самоуправления с указанием изменяемых параметров. Форма указанного уведомления утверждается федеральным органом исполнительной власти, осуществляющим функции по выработке и реализации государственной политики и нормативно-правовому регулированию в сфере строительства, архитектуры, градостроительства.

Уведомление о планируемых строительстве или реконструкции объекта индивидуального жилищного строительства или садового дома осуществляется в соответствии и порядке, предусмотренном ст. 51.1 Градостроительного кодекса Российской Федерации.

Статья 25. Выдача разрешения на ввод объекта в эксплуатацию

1. Разрешение на ввод объекта в эксплуатацию представляет собой документ, который удостоверяет выполнение строительства, реконструкции объекта капитального строительства в полном объеме в соответствии с разрешением на строительство, проектной документацией, а также соответствие построенного, реконструированного объекта капитального строительства требованиям к строительству, реконструкции объекта капитального строительства, установленным на дату выдачи представленного для получения разрешения на строительство градостроительного плана земельного участка, разрешенному использованию земельного участка или в случае строительства, реконструкции линейного объекта проекту планировки территории и проекту межевания территории (за исключением случаев, при которых для строительства, реконструкции линейного объекта не требуется подготовка документации по планировке территории), проекту планировки территории в случае выдачи разрешения на ввод в эксплуатацию линейного объекта, для размещения которого не требуется образование земельного участка, а также ограничениями, установленными в соответствии с земельным и иным законодательством Российской Федерации.

2. Выдача разрешения на ввод объекта в эксплуатацию осуществляется в соответствии с Административным регламентом предоставления муниципальным учреждением «Департамент капитального строительства Администрации Эвенкийского муниципального района Красноярского края» муниципальной услуги «Выдача разрешения на ввод объекта в эксплуатацию», утвержденным Постановлением Администрации Эвенкийского муниципального района Красноярского края от 16.10.2020 г. № 509-п.

Статья 26. Зоны с особыми условиями использования

Землепользование и застройка в зонах с особыми условиями использования территории осуществляются:

1) с соблюдением запретов и ограничений, установленных федеральными и краевым законодательством, нормами и правилами для зон с особыми условиями использования территорий;

2) с соблюдением требований градостроительных регламентов, утверждаемых в отношении видов деятельности, не являющихся запрещающими или ограничительными, применительно к конкретным зонам с особыми условиями использования территорий;

3) с учетом историко-культурных, этнических, социальных, природно-климатических, экономических и иных региональных и местных традиций, условий и приоритетов развития территорий в границах зон с особыми условиями использования территорий.

Права на землю могут быть ограничены по основаниям, установленным Земельным Кодексом, федеральными законами.

Могут устанавливаться следующие ограничения прав на землю:

1) ограничения использования земельных участков в зонах с особыми условиями использования территорий;

2) особые условия охраны окружающей среды, в том числе животного и растительного мира, памятников природы, истории и культуры, археологических объектов, сохранения плодородного слоя почвы, естественной среды обитания, путей миграции диких животных;

3) иные ограничения использования земельных участков в случаях, установленных Градостроительным Кодексом, федеральными законами.

Ограничения прав на землю устанавливаются актами исполнительных органов государственной власти, актами органов местного самоуправления, решением суда, а ограничения, указанные в подпункте 1 пункта 2 статьи 56 Земельного Кодекса, в результате установления зон с особыми условиями использования территорий в соответствии с Градостроительным Кодексом.

Ограничения прав на землю устанавливаются бессрочно или на определенный срок.

Ограничения прав на землю сохраняются при переходе права собственности на земельный участок к другому лицу.

Ограничения прав на землю подлежат государственной регистрации в случаях и в порядке, которые установлены федеральными законами.

Ограничение прав на землю может быть обжаловано лицом, чьи права ограничены, в судебном порядке.

Охранные зоны

1. В целях обеспечения нормальных условий эксплуатации объектов инженерной, транспортной и иной инфраструктуры, исключения возможности их повреждения устанавливаются охранные зоны таких объектов.

2. Землепользование и застройка в охранных зонах указанных объектов регламентируется действующим законодательством Российской Федерации, санитарными нормами и правилами.

Охранные зоны иного назначения:

Вид зоны	Основание
Охранный пункт стационарных пунктов наблюдений за состоянием окружающей природной среды	Постановление Правительства Российской Федерации от 27.08.1999 № 972 «Об утверждении Положения о создании охранных зон стационарных пунктов наблюдений за состоянием окружающей природной среды, ее загрязнением»

Зоны санитарной охраны источников водоснабжения и водопроводов питьевого назначения:

Вид зоны	Основание
Первый пояс зоны санитарной охраны источника водоснабжения	СанПиН 2.1.4.1110-02 «Зоны санитарной охраны источников водоснабжения и водопроводов питьевого назначения» (введены в действие постановлением Главного государственного санитарного врача РФ от 14.03.2002 № 10)
Второй пояс зоны санитарной охраны источника водоснабжения	
Третий пояс зоны санитарной охраны источника водоснабжения	

Водоохранные зоны. Зоны затопления, подтопления

В целях улучшения гидрологического, гидрохимического, гидробиологического, санитарного и экологического состояния водных объектов и благоустройства их прибрежных территорий устанавливаются водоохранные зоны и прибрежные защитные полосы.

Водоохранная зона:

Вид зоны	Основание
Водоохранная зона	Водный кодекс Российской Федерации, статья 65; Постановление Правительства РФ от 10.01.2009 № 17 «Об утверждении Правил установления на местности границ водоохранных зон и границ прибрежных защитных полос водных объектов»

Прибрежная защитная полоса:

Вид зоны	Основание
Прибрежная защитная полоса	Водный кодекс Российской Федерации, статья 65; Постановление Правительства РФ от 10.01.2009 № 17 «Об утверждении Правил установления на местности границ водоохранных зон и границ прибрежных защитных полос водных объектов»

Регламенты использования территории водоохранных зон и прибрежных защитных полос

Запрещаются:	Допускаются:
Прибрежная защитная полоса: 1) использование сточных вод в целях повышения почвенного плодородия; 2) размещение кладбищ, скотомогильников, объектов размещения отходов производства и потребления, химических, взрывчатых, токсичных, отравляющих и ядовитых веществ, пунктов захоронения радиоактивных отходов, а также загрязнение территории загрязняющими веществами, предельно допустимые концентрации которых в водах водных объектов рыбохозяйственного значения не установлены; 3) осуществление авиационных мер по борьбе с вредными организмами; 4) движение и стоянка транспортных средств (кроме специальных транспортных средств), за исключением их движения по дорогам и стоянки на дорогах и в специально оборудованных местах, имеющих твердое покрытие; 5) строительство и реконструкция автотранспортных станций, складов горюче-смазочных материалов (за исключением случаев, если автотранспортные станции, склады горюче-смазочных материалов размещены на территориях портов, инфраструктуры внутренних водных путей, в том числе баз (сооружений) для стоянки маломерных судов, объектов органов федеральной службы безопасности), станций технического обслуживания, используемых для технического осмотра и ремонта транспортных средств, осуществление мойки транспортных средств; 6) хранение пестицидов и агрохимикатов (за исключением хранения агрохимикатов в специализированных хранилищах на территориях морских портов за пределами границ прибрежных защитных полос, применение пестицидов и агрохимикатов); 7) сброс сточных, в том числе дренажных, вод; 8) разведка и добыча общераспространенных полезных ископаемых (за исключением случаев, если разведка и добыча общераспространенных полезных ископаемых осуществляются пользователями недр, осуществляющими разведку и добычу иных видов полезных ископаемых, в границах предоставленных им в соответствии с законодательством Российской Федерации о недрах горных отводов и (или) геологических отводов на основании утвержденного технического проекта в соответствии со статьей 19.1 Закона Российской Федерации от 21 февраля 1992 года N 2395-1 «О недрах»); 9) распашка земель; 10) размещение отвалов размываемых грунтов; 11) выпас сельскохозяйственных животных и организация для них летних лагерей, ванн.	1. озеленение, благоустройство; 2. рекреация, организация благоустроенных пляжей, оборудованных внутренними водными сооружениями, обеспечивающими охрану водных объектов от загрязнения, засорения и истощения; 3. проектирование, размещение, строительство, реконструкция, ввод в эксплуатацию, эксплуатация хозяйственных и иных объектов при условии оборудования таких объектов сооружениями, обеспечивающими охрану водных объектов от загрязнения, засорения и истощения
Водоохранная зона: 1) использование сточных вод в целях повышения почвенного плодородия; 2) размещение кладбищ, скотомогильников, объектов размещения отходов производства и потребления, химических, взрывчатых, токсичных, отравляющих и ядовитых веществ, пунктов захоронения радиоактивных отходов, а также загрязнение территории загрязняющими веществами, предельно допустимые концентрации которых в водах водных объектов рыбохозяйственного значения не установлены; 3) осуществление авиационных мер по борьбе с вредными организмами; 4) движение и стоянка транспортных средств (кроме специальных транспортных средств), за исключением их движения по дорогам и стоянки на дорогах и в специально оборудованных местах, имеющих твердое покрытие; 5) строительство и реконструкция автотранспортных станций, складов горюче-смазочных материалов (за исключением случаев, если автотранспортные станции, склады горюче-смазочных материалов размещены на территориях портов, инфраструктуры внутренних водных путей, в том числе баз (сооружений) для стоянки маломерных судов, объектов органов федеральной службы безопасности), станций технического обслуживания, используемых для технического осмотра и ремонта транспортных средств, осуществление мойки транспортных средств; 6) хранение пестицидов и агрохимикатов (за исключением хранения агрохимикатов в специализированных хранилищах на территориях морских портов за пределами границ прибрежных защитных полос), применение пестицидов и агрохимикатов); 7) сброс сточных, в том числе дренажных, вод; 8) разведка и добыча общераспространенных полезных ископаемых (за исключением случаев, если разведка и добыча общераспространенных полезных ископаемых осуществляются пользователями недр, осуществляющими разведку и добычу иных видов полезных ископаемых, в границах предоставленных им в соответствии с законодательством Российской Федерации о недрах горных отводов и (или) геологических отводов на основании утвержденного технического проекта в соответствии со статьей 19.1 Закона Российской Федерации от 21 февраля 1992 года N 2395-1 «О недрах»); 9) распашка земель; 10) размещение отвалов размываемых грунтов; 11) выпас сельскохозяйственных животных и организация для них летних лагерей, ванн.	

Иные зоны с особыми условиями использования.

Приаэродромные территории

На территории муниципального образования село Ванавара располагается приаэродромная территория. Приаэродромная территория устанавливается приказом Красноярского межрегионального территориального управления воздушного транспорта Федерального агентства воздушного транспорта от 15.01.2021 г. №12-П «Об установлении приаэродромной территории аэродрома Ванавара».

Вид зоны	Основание
Приаэродромная территория	Приказ Красноярского межрегионального территориального управления воздушного транспорта Федерального агентства воздушного транспорта от 15.01.2021 г. №12-П «Об установлении приаэродромной территории аэродрома Ванавара»; Постановление Правительства РФ от 02.12.2017 №1460 «Об утверждении Правил установления приаэродромной территории, Правил выделения на приаэродромной территории подзон и Правил разрешения разногласий, возникающих между высшими исполнительными органами государственной власти субъектов Российской Федерации и уполномоченными Правительством Российской Федерации федеральными органами исполнительной власти при согласовании проекта решения об установлении приаэродромной территории»; Воздушный Кодекс РФ, статья 47.

Ограничения использования земельных участков, входящих в первую подзону: в границах первой подзоны запрещается размещать объекты, не предназначенные для организации и обслуживания воздушного движения и воздушных перевозок, обеспечения взлета, посадки, руления и стоянки воздушных судов.

Ограничения использования земельных участков, входящих во вторую подзону: в границах 2 подзоны запрещается размещать объекты, не предназначенные для обслуживания пассажиров и обработки багажа, грузов и почты, обслуживания воздушных судов, хранения авиационного топлива и заправки воздушных судов, обеспечения энергоснабжения, а также объекты, не относящиеся к инфраструктуре аэродрома Ванавара.

Ограничения использования земельных участков, входящих в третью подзону: в границах 3 подзоны запрещается размещать объекты, высота которых превышает допустимую высоту сооружений в пределах соответствующего сектора (в соответствии с графической частью Проекта решения об установлении приаэродромной территории аэродрома Ванавара с выделением 1-7 подзон)

Ограничения использования земельных участков, входящих в четвертую подзону: в границах 4 подзоны запрещается размещать объекты (мосты, электрифицированные железные дороги, автомобильные дороги, ангары, воздушные линии электропередачи до и выше 1000В, деревья, места стоянок ВС, жилые дома, силовые кабели ЛЭП), создающие помехи в работе наземных объектов средств и систем обслуживания воздушного движения, навигации, посадки и связи, предназначенных для организации воздушного движения и расположенных вне первой подзоны.

Ограничения использования земельных участков, входящих в пятую подзону: в границах 5 подзоны запрещается размещать опасные производственные объекты, определенные Федеральным законом «О промышленной безопасности опасных производственных объектов», функционирование которых может повлечь за собой авиационные катастрофы или аварии с выделением уровня шума, электромагнитного воздействия, концентрации загрязняющих веществ в атмосферном воздухе запрещается размещать объекты, виды которых в зависимости от их функционального назначения определяются уполномоченным федеральным органом исполнительной власти при установлении соответствующей приаэродромной территории с учетом требований законодательства в области обеспечения санитарно-эпидемиологического благополучия населения, если иное не установлено федеральными законами.

Ограничения использования земельных участков, входящих в шестую подзону: территория, на которой запрещается размещать объекты, способствующие привлечению и массовому скоплению птиц.

К подобному роду объектов относятся: свалки пищевых отходов, полигоны твердых коммунальных отходов, очистные сооружения открытого типа, пруды-отстойники, скотомогильники, фермы, зернохранилища, и другие объекты, привлекающие для птиц наличие открытых источников корма.

Помимо запрета на размещение вышеуказанных объектов, в границах шестой подзоны рекомендуется исключить вспашку сельскохозяйственных земель в светлое время суток.

Ограничения использования земельных участков, входящих в седьмую подзону: территория, на которой ввиду превышения уровня шумового, электромагнитного воздействия, концентрации загрязняющих веществ в атмосферном воздухе запрещается размещать объекты, виды которых в зависимости от их функционального назначения определяются уполномоченным федеральным органом исполнительной власти при установлении соответствующей приаэродромной территории с учетом требований законодательства в области обеспечения санитарно-эпидемиологического благополучия населения, если иное не установлено федеральными законами.

Статья 27. Обеспечение доступности социальной инфраструктуры для инвалидов и других маломобильных групп населения

1. При планировке и застройке поселений необходимо обеспечивать доступность объектов социальной инфраструктуры для инвалидов и других маломобильных групп населения.

2. При проектировании и реконструкции общественных, жилых и промышленных зданий следует предусматривать для инвалидов и других маломобильных групп населения условия жизнедеятельности, равные для остальных категорий населения, в соответствии со СП 59.13330.2020, СП 35-101-2001, СП 35-102-2001, СП 31-102-99, СП 35-104-2001, СП 35-105-2002, СП 35-106-2003, СП 35-107-2003, СП 35-112-2005, СП 35-114-2003, СП 35-117-2006, РДС 35-201-99.

Перечень объектов, доступных для инвалидов и других маломобильных групп населения, расчетное число и категория инвалидов, а также группа мобильности групп населения устанавливаются заданием на проектирование. Задания на проектирование объектов социальной инфраструктуры согласовываются в установленном порядке с органами социальной защиты населения Красноярского края.

К объектам, подлежащим оснащению специальными приспособлениями и оборудованием для свободного передвижения и доступа инвалидов и маломобильных граждан, относятся жилые и административные здания и сооружения; объекты культуры и культурно-оздоровительные сооружения (театры, библиотеки, музеи, места отправления религиозных обрядов и другие); объекты и учреждения образования и науки, здравоохранения и социальной защиты населения; объекты торговли, общественного питания и бытового обслуживания населения (парикмахерские, прачечные, общественные бани и другие), финансово-банковские учреждения; гостиницы, отели, иные места временного проживания; физкультурно-оздоровительные, спортивные здания и сооружения, места отдыха, парки, сады, лесопарки, пляжи, объекты и сооружения оздоровительного и рекреационного назначения, аллеи и пешеходные дорожки; объекты и сооружения транспортного обслуживания населения, связи и информации: железнодорожные вокзалы, автовокзалы, другие объекты автомобильного, железнодорожного, водного и воздушного транспорта, обслуживающие население, станции и остановки всех видов пригородного транспорта; почтово-телеграфные; производственные объекты, объекты малого бизнеса и другие места приложения труда; тротуары, переходы улиц, дорог и магистралей; прилегающие к вышеперечисленным зданиям и сооружениям территории и площади.

3. Проектные решения объектов, доступных для маломобильных групп населения, должны обеспечивать: досягаемость мест целевого посещения и беспрепятственность перемещения внутри зданий и сооружений; безопасность путей движения (в том числе эвакуационных), а также мест проживания, обслуживания и приложения труда; своевременное получение полноценной и качественной информации, позволяющей ориентироваться в пространстве, использовать оборудование (в том числе для самообслуживания), получать услуги, участвовать в трудовом и учебном процессе и прочие; удобство и комфорт среды жизнедеятельности.

4. В проектах должны быть предусмотрены условия беспрепятственного и удобного передвижения маломобильных групп населения по участку к зданию или по территории предприятия, комплекса сооружений с учетом требований настоящих Нормативов. Система средств информационной поддержки должна быть обеспечена на всех путях движения, доступных для маломобильных групп населения, на все время эксплуатации.

Статья 28. Требования к архитектурному облику объектов капитального строительства

Жилые зоны

Минимальные отступы от границ земельных участков в целях определения мест допустимого размещения зданий, строений, сооружений, за пределами которых запрещено строительство зданий, строений, сооружений, на расстоянии, обеспечивающем соблюдение противопожарных и санитарных расстояний, но не менее:

Индивидуальный жилой дом, многоквартирный жилой дом, жилой дом блокированной застройки должны отстоять от границы земельного участка со стороны красной линии улиц не менее, чем на 5 метров, со стороны красной линии проездов не менее чем на 3 метра. В районах сложившейся жилой застройки жилые дома могут размещаться по границе земельного участка (красной линии улиц) в соответствии со сложившимися местными условиями. Расстояние от хозяйственных построек, индивидуальных гаражей до красных линий улиц и проездов должно быть не менее 5 метров.

Иные показатели:	
максимальная высота оград вдоль улиц	1,8 м
максимальная высота оград между соседними участками	1,8 м Проветриваемые на высоту не менее 0,5 м от уровня земли
отступ застройки от фронтальной границы участка	5 м Допускается размещение жилых домов по линии сложившейся застройки. По согласованию с органом местного самоуправления.
отступ основных строений от границ соседних земельных участков	3 м
Минимальный процент озеленения	10 % от общей площади территории жилого квартала 25 % от общей площади территории жилого микрорайона

Особенности использования земельных участков и объектов капитального строительства участков в жилых зонах:

№ пп	Описание
1.1	Минимальное расстояние от границ участка до строений, а также между строениями: от постройки для содержания скота и птицы – 4м, при условии соблюдения технических регламентов; от других построек (бани, гараж и другие) – 1 м, при условии соблюдения технических регламентов; от границ соседнего участка до открытой стоянки – 1 м.; от септиков до фундаментов зданий, строений, сооружений – не менее 5м., от фильтрующих колодцев – не менее 8 м.; от септиков и фильтрующих колодцев до границы соседнего земельного участка не менее 4 м и красной линии не менее 7 м, расстояние от красной линии допускается сокращать до 1 м при соблюдении технических регламентов и других действующих норм; от границ соседнего участка до стволов высокорослых деревьев – 4 м; от границ соседнего участка до стволов среднерослых деревьев – 2 м; от границ соседнего участка до кустарников – 1 м; от окон жилых комнат до стен соседнего дома и стен вспомогательных (хозяйственных) строений, сооружений и бани расположенных на соседних земельных участках – не менее 6 м; от туалета до стен соседнего дома при отсутствии централизованной канализации – не менее 12 м, до источника водоснабжения (колодца) – не менее 25 м.
1.2	На придомовых земельных участках содержание скота и птицы допускается лишь в районах усадебной застройки с размером участка не менее 0,1 гектара.
1.3	Минимальное допустимое расстояние от окон жилых и общественных зданий до площадок: - для игр детей дошкольного и младшего школьного возраста – не менее 12 м; - для отдыха взрослого населения – не менее 10 м; - для хозяйственных целей – не менее 20 м; - для занятий физкультурой, в зависимости от шумовых характеристик (наибольшие значения принимаются для хоккейных и футбольных площадок, наименьшие – для площадок для настольного тенниса) – 10 – 40 м; для выгула собак – не менее 40 м.
1.4	Вспомогательные строения, за исключением гаражей, размещать со стороны улиц не допускается.
1.5	На территории малоэтажной застройки на приусадебных участках запрещается строительство стоянок для грузового транспорта и транспорта для перевозки людей, находящегося в личной собственности, кроме автотранспорта грузоподъемностью менее 1,5 тонны.
1.6	Отдельно стоящие, встроенные или пристроенные в жилые дома гаражи на одно-два машиноместа на индивидуальном участке. Максимальное количество надземных этажей – не более 1 этажа (с возможностью использования мансардного этажа). Максимальная высота – до 7 м. Допускается размещать по красной линии без устройства распашных ворот. Допускается делать встроенными в первые этажи жилого дома.
1.7	На земельных участках содержание скота и птицы допускается лишь в районах усадебной застройки с участком не менее 0,1 га.
1.8	Для установки контейнеров должна быть оборудована специальная площадка с бетонным или асфальтовым покрытием, ограниченная бордюром и зелеными насаждениями (кустарниками) по периметру и имеющая подъездный путь для автотранспорта. Размер площадок должен быть рассчитан на установку необходимого числа контейнеров, но не более 5. Расстояние от контейнеров до жилых зданий, детских игровых площадок, мест отдыха и занятий спортом должно быть не менее 20 м, но не более 100 м.
1.9	Высота помещений хозяйственных построек для содержания скота и птицы должна быть не менее 2,4 м.

№ пп	Описание							
1.10	Минимальное расстояние от конструкции стены или животноводческого помещения (ближайших по направлению к жилому помещению, расположенному на соседнем участке) до границы соседнего участка при содержании животных в хозяйствах должно соответствовать минимальному расстоянию, приведенному в таблице:							
	Нормативный разрыв	Поголовье (шт.), не более	КРС от 18 месяцев	овцы, козы				
	10 м	5	5	10				
	20 м	8	8	15				
	30 м	10	10	20				
40 м	15	15	25					
1.11	Минимальное расстояние от основного строения (жилого дома) до сараев для содержания птиц и скота:							
	Нормативный разрыв	Поголовье (шт.), не более	свиньи	коровы, бычки	овцы, козы	кролики-матки	птица	лошади
	4 м	1-2	1-2	1-4	1-6	1-8	1-2	
	8 м	3-4	3-4	5-8	7-12	9-16	3-4	
	12 м	5-6	5-6	9-12	13-18	17-24	5-6	
	16 м	7-8	7-8	13-16	19-24	25-32	7-8	
	20 м	9-10	9-10	17-20	25-30	33-40	9-10	
1.11	В сельских населённых пунктах размещаемые в пределах жилой зоны группы сараев должны содержать не более 30 блоков каждая. Сарай для скота и птицы следует предусматривать на расстоянии от окон жилых помещений дома: - одиночные или двойные – не менее 15 метров; - до 8 блоков – не менее 25 метров; - свыше 8 до 30 блоков – не менее 50 метров. Площадь застройки заблокированных сараев не должна превышать 800 м2.							
1.12	Расстояния от сараев для скота и птицы до шахтных колодцев должно быть не менее 50 м.							
1.13	Размеры хозяйственных построек, размещаемых в сельских населённых пунктах на приусадебных, приквартирных земельных участках и за пределами жилой зоны, следует принимать в соответствии с заданием на проектирование. При этом этажность их не должна превышать – 1 этаж при условии обеспечения нормативной инсоляции территории на соседних приквартирных участках. Допускается пристройка хозяйственного сарая, автостоянки, бани, теплицы к усадебному дому с соблюдением требований санитарных, зооветеринарных и противопожарных норм. Пристройка помещений к жилому дому осуществляется при изоляции их от жилых комнат не менее чем тремя подобными помещениями, при этом помещения для скота и птицы должны иметь изолированный наружный вход, расположенный не ближе 7 м от входа в дом.							
1.14	На территории сельской малоэтажной жилой застройки предусматривается стопроцентная обеспеченность машино – местами для хранения и парковки легковых автомобилей и других транспортных средств. На территории с застройкой жилыми домами усадебного типа стоянки размещаются в пределах отведенного участка.							
1.15	Разрешается устройство пастбищ и ульев на территории сельских населённых пунктов на расстоянии не менее 100 метров от ближайшего жилого дома. Пасеки должны быть огорожены плотными живыми изгородями из древесных и кустарниковых культур или сплошным деревянным забором высотой не менее 2 метров. Количество ульев на 100 кв. м земельного участка – не более 6.							
1.16	На придомовом участке допускается: — устройство небольшого (соразмерного площади участка) ландшафтно обустроенного, не дренирующего в грунт противопожарного водоема (пруда, бассейна) с одновременным информированием об этом местных органов Государственного пожарного надзора;							
1.17	Любые вспомогательные виды разрешённого использования объектов капитального строительства не могут по своим суммарным характеристикам (строительному объёму, общей площади, и т.д.) превышать суммарное значение аналогичных показателей основных (условных) видов разрешённого использования объектов капитального строительства, при которых установлены данные вспомогательные виды разрешённого использования.							
1.18	Максимальная высота линейных сетей инженерной технической обеспечения – до 6 м., за исключением вышек связи, опор ЛЭП и иных подобных объектов.							
1.19	Запрещается размещать учреждения торговли, производственные мастерские и склады, являющиеся источниками шума, вибрации, ультразвуковых и электромагнитных полей, загрязнения водостоков и других вредных факторов воздействия на окружающую среду. Запрещается размещать магазины с наличием взрывопожароопасных веществ и материалов, а также предприятия бытового обслуживания, в которых применяются легковоспламеняющиеся жидкости. Запрещается размещение объектов, вредных для здоровья населения (магазины стройматериалов, москательного-химических товаров и т.п.). Обустраивать входы и временной стоянки автомобилей в пределах границ земельного участка, принадлежащего застройщику. Оборудования площадок для остановки автомобилей.							
1.20	Максимальный класс опасности (по санитарной классификации) объектов капитального строительства, размещаемых на территории участков территориальной зоны – V.							
1.21	Предельные минимальные (максимальные) размеры земельных участков, особенности размещения, этажность и прочие параметры для объектов инженерной инфраструктуры определяются расчетами в соответствии с требованиями технических регламентов, сводов правил, местных нормативов градостроительного проектирования поселения, других нормативных документов, действующих на территории Российской Федерации.							
1.22	Размеры земельных участков для отдельно стоящих объектов некапитального строительства (киосков, лоточной торговли, павильонов розничной торговли и обслуживания населения) площадью не более 20 кв.м. - минимальный – 10 кв.м., - максимальный – 100 кв.м. Максимальная высота строения – 7 м.							
1.23	Требования соблюдения норм благоустройства, установленных соответствующими муниципальными правовыми актами;							
1.24	Требования к ограждению земельных участков: - ограждения земельных участков со стороны улицы должны выполняться в соответствии с требованиями, утвержденными органами местного самоуправления и согласованными органом, уполномоченным в области архитектуры и градостроительства; - высота ограждения земельных участков должна быть не более 1,8 метров; - ворота в заборе разрешается устанавливать только со стороны территории общего пользования. На стороне забора, смежного с соседним участком, ворота устанавливаются запрещается. - на фронтальной линии участка, на заборе, стоящем со стороны улицы, приспособления, представляющие опасность для пользователей общественной территории (например, колючую проволоку), можно устанавливать на высоте не менее 1,8 м от уровня тротуара, с внутренней стороны забора. - ограждения перед домом в пределах отступа от красной линии должно быть прозрачным и высотой не более 1,5 – 2 метров - ограждения между смежными земельными участками должны быть проветриваемыми на высоту не менее 0,5 м от уровня земли; - допускается устройство функционально оправданных участков сплошного ограждения (в местах интенсивного движения транспорта, размещения септиков, мусорных площадок и пр.) - по взаимному согласию смежных землепользователей допускается устройство сплошных ограждений из качественных и эстетически выполненных элементов. При общей толщине конструкции ограждения до 100 мм ограждение допускается устанавливать по центру межевой границы участка, при большей толщине конструкции – смещать в сторону участка инициатора ограждения на величину превышения указанной нормы; - характер ограждения земельных участков со стороны улицы должен быть выдержан в едином стиле как минимум на протяжении одного квартала с обеих сторон улиц, с максимально допустимой высотой ограждений – 1,8 м. Допускается устройство функционально оправданных участков сплошного ограждения (в местах интенсивного движения транспорта, размещения септиков, мусорных площадок и других). Ограждение магазинов и кафе допускается только в хозяйственной части, высота не более 1,8 м. Ограждение детских дошкольных учреждений, школьных учреждений – по всему периметру, высота до 1,8 м.							
1.25	Проектные и строительные работы вести в соответствии с установленными параметрами разрешенного строительства (реконструкции), а также требованиями технических регламентов, строительных норм и правил, других нормативных документов действующих на территории Российской Федерации							
1.26	Допускается отклонение от предельных параметров разрешенного строительства объектов капитального строительства и размеров земельных участков в установленном Градостроительным кодексом порядке при предоставлении соответствующего обоснования (предоставлении расчета, выполненного проектной организацией на основании требований технических регламентов, строительных норм и правил, других нормативных документов действующих на территории Российской Федерации).							
1.27	Изменение общего рельефа участка, осуществляемое путем выемки или насыпи, ведущее к изменению существующей водоотводной (дренажной) системы, к заболачиванию (переувлажнению) смежных участков или нарушению иных законных прав их владельцев, не допускается. При необходимости изменения рельефа должны быть выполнены мероприятия по недопущению возможных негативных последствий. Изменение рельефа земельного участка допускается при наличии письменного согласия правообладателей соседних земельных участков.							
1.28	Отмостка должна располагаться в пределах отведенного (предоставленного) земельного участка. Отмостка здания должна быть не менее 0,8 м. Уклон отмостки рекомендуется принимать не менее 10% в сторону от здания.							
1.29	При необходимости облицовки стен существующего жилого дома, расположенного на приусадебном участке, на расстоянии ближе 1,5 метра (но не менее 1 метра) от границы соседнего земельного участка, кирпичной кладкой толщиной 120 мм, разрешается выполнять данные работы без согласия владельцев соседних земельных участков. Также не требуется согласие совладельцев земельного участка, на котором расположен жилой дом, при условии, если облицовываемый жилой дом не находится в общей долевой собственности							
1.30	Все строения должны быть обеспечены системами водоотведения с кровли с целью предотвращения подтопления соседних земельных участков и строений.							
1.31	Выделение земельных участков под строительство в границах зон затопления и подтопления запрещается.							

№ пп	Описание
1.32	Для инвалидов и других маломобильных групп населения необходимо обеспечивать возможность подъезда и эксплуатации, в том числе на инвалидных колясках, к организациям обслуживания с учетом требований СП 59.13330.2020, СП 35-101-2001, СП 35-102-2001, СП 31-102-99, СП 35-103-2001, СП 35-104-2001, СП 35-105-2002, СП 35-106-2003, СП 35-107-2003, СП 35-112-2005, СП 35-114-2003, СП 35-117-2006, РДС 35-201-99.
1.33	На садовом участке допускается возводить садовый дом сезонного, временного или круглогодичного использования, хозяйственные постройки и сооружения, теплицы и другие сооружения с утепленным грунтом, навес или гараж для автомобиля.
1.34	На садово-огородных участках, как правило, допускается возводить хозяйственные постройки и сооружения временного использования
1.35	Минимальные расстояния до границы соседнего садового участка по санитарно-бытовым условиям должны быть: - от жилого строения (или дома) – 3 метра; - от постройки для содержания мелкого скота и птицы – 4 метра; - от других построек – 1 метр; - от стволов деревьев: - высокорослых – 4 метра; - среднерослых – 2 метра; - от кустарника – 1 метр.
1.36	При возведении на садовом участке хозяйственных построек, располагаемых на расстоянии 1 м от границы соседнего садового участка, скат крыши следует ориентировать на свой участок
1.37	Минимальные расстояния между постройками на садовом участке по санитарно-бытовым условиям должны быть: - от жилого строения (или дома) и погреба до уборной и постройки для содержания мелкого скота и птицы – согласно таблице 4; - до душа, бани (сауны) – 8 метров; - от шахтного колодца до уборной и компостного устройства в зависимости от направления движения грунто-вых вод – 50 метров (при соответствующем гидрогеологическом обосновании может быть увеличено).
1.38	Расстояния между жилыми домами при новом строительстве принимаются в соответствии с нормами противопожарной безопасности, инсоляции и освещенности.

Минимальные расстояния от стен зданий и границ земельных участков учреждений и предприятий обслуживания следует принимать на основе расчетов инсоляции и освещенности, соблюдения противопожарных и бытовых разрывов, но не менее приведенных в таблице:

Здания (земельные участки) учреждений и предприятий обслуживания	Расстояния от зданий (границ участков) учреждений и предприятий обслуживания, метров		
	до красной линии	до стен жилых зданий	до зданий общеобразовательных школ, дошкольных образовательных и лечебных учреждений
Дошкольные образовательные учреждения и общеобразовательные школы	25	По нормам инсоляции, освещенности и противопожарным нормам	
Пункты приема вторичного сырья	-	20	50
Пожарные депо	10	50	50

Противопожарные расстояния между жилыми и общественными зданиями, а также между жилыми, общественными зданиями и вспомогательными зданиями и сооружениями производственного, складского и технического назначения в зависимости от степени огнестойкости и класса их конструктивной пожарной опасности принимаются в соответствии с таблицей.

Степень огнестойкости здания	Класс конструктивной пожарной опасности	Материалы несущие и ограждающие конструкции строения	Минимальные расстояния при степени огнестойкости и классе конструктивной пожарной опасности жилых и общественных зданий, м			
			I III C0	III C1	IV C0, C1	IV, V C2, C3
I III	C0	Камень, бетон, железобетон и др. негорючие материалы	6	8	8	10
II III	C1	То же, что и (I), с деревянными перекрытиями, защищенными не горючими и трудногорючими материалами	8	10	10	12
IV	C0, C1	Древесина, каркасные ограждающие конструкции из негорючих, трудногорючих и горючих материалов	8	10	10	12
IV, V	C2, C3	Древесина, каркасные ограждающие конструкции из негорючих, трудногорючих и горючих материалов	10	12	12	15

Противопожарные расстояния от хозяйственных построек, расположенных на одном садовом или приусадебном земельном участке, до жилых домов соседних земельных участков, а также между жилыми домами соседних земельных участков следует принимать в соответствии с таблицей 2, а также с учетом требований к объектам функциональной пожарной опасности Ф1.4 при организованной малоэтажной застройке.

Противопожарные расстояния между жилым домом и хозяйственными постройками, а также между хозяйственными постройками в пределах одного садового или приусадебного земельного участка не нормируются.

Противопожарные расстояния от границ застройки сельских поселений с одно-, двухэтажной индивидуальной застройкой, а также от домов и хозяйственных построек на территории садовых и приусадебных земельных участков до лесных насаждений в лесничествах (лесопарках) – должны быть не менее 30 м.

Параметры гаражей, наземных автостоянок и их земельных участков

Стандартные размеры гаражей в осях:

Длина – не более 6 метров, ширина – не более 4,5 м, высота – не более 3 м.

При наличии нескольких единиц автотранспорта допускается изменение размера гаража в пределах до 48 кв.м. Размеры гаража под личный грузовой автотранспорт определяются на основании технических характеристик (габаритов) автомобиля. На территории жилых зон стоянки размещаются в пределах отведенного участка. Минимальное количество машино-мест для хранения индивидуального автотранспорта на территории земельных участков, в соответствии с таблицей.

Объекты, здания и сооружения	Расчетная единица	Число машино-мест на расчетную единицу
Индивидуальные жилые дома	земельный участок	2

Расчетные параметры улиц и дорог

Улично-дорожную сеть населенных пунктов следует проектировать в виде непрерывной системы с учетом функционального назначения улиц и дорог, интенсивности транспортного, велосипедного и пешеходного движения, архитектурно-планировочной организации территории и характера застройки.

Классификацию и расчетные параметры улиц и дорог следует принимать по таблице.

Категория сельских улиц и дорог	Основное назначение	Расчетная скорость движения, км/ч	Ширина полосы движения, м	Число полос движения	Ширина пешеходной части тротуара, м
Поселковая дорога	Связь поселения с внешними дорогами общей сети	60	3,5	2	-
Главная улица	Связь жилых территорий с общественным центром	40	3,5	2-3	1,5-2,25
Улица в жилой застройке:					
основная	Связь внутри жилых территорий и с главной улицей по направлениям с интенсивным движением	40	3,0	2	1,0-1,5
второстепенная (переулок)	Связь между основными жилыми улицами	30	2,75	2	1,0
проезд	Связь жилых домов, расположенных в глубине квартала, с улицей	20	2,75-3,0	1	0-1,0
Хозяйственный проезд, скотопрогон	Прогон личного скота и проезд грузового транспорта к приусадебным участкам	30	4,5	1	-

Размещение зданий и сооружений вспомогательного назначения (трансформаторные и распределительные подстанции, тепловые пункты, насосные и пр.) должно быть компактным и не выходить за линию застройки улиц.

Отдельно стоящие газорегуляторные пункты должны располагаться от зданий и сооружений на расстояниях не менее приведенных в таблице.

Давление газа на вводе в ГРП, ГРПБ, ШРП (МПа)	Расстояния в свету от отдельно стоящих ГРП, ГРПБ и отдельно стоящих ШРП по горизонтали (м), до			
	зданий и сооружений	железнодорожных и трамвайных путей (до ближайшего рельса)	автомобильных дорог (до обочины)	воздушных линий электропередачи
до 0,6	10	10	5	не менее 1,5 высоты опоры
свыше 0,6 до 1,2	15	15	8	

Примечания:

1. Расстояние следует принимать от наружных стен зданий ГРП, ГРПБ или ШРП, а при расположении оборудования на открытой площадке – от ограждения.

2. Требования таблицы распространяются также на узлы учета расхода газа, располагаемые в отдельно стоящих зданиях или в шкафах на отдельно стоящих опорах.

3. Расстояние от отдельно стоящего ШРП при давлении газа на вводе до 0,3 МПа до зданий и сооружений не нормируется.

Зоны сельскохозяйственного использования. Противопожарные расстояния между строениями и сооружениями в пределах одного садового участка не нормируются.

Допускается группировать и блокировать строения (или дома) на двух соседних участках при одноэтажной застройке.

Минимальные противопожарные расстояния между крайними жилыми строениями (или домами) и группами жилых строений (или домов) на участках должны быть не менее, указанных в таблице:

	Материал несущих и ограждающих конструкций строения	Расстояния, м		
		А	Б	В
А	Камень, бетон, железобетон и другие негорючие материалы	6	8	10
Б	То же, с деревянными перекрытиями и покрытиями, защищенными негорючими и трудногорючими материалами	8	10	12
В	Древесина, каркасные ограждающие конструкции из негорючих, трудногорючих и горючих материалов	10	12	15

Между домами, расположенными на противоположных сторонах проезда, должны быть учтены противопожарные расстояния. Расстояние от хозяйственных построек до красных линий улиц и проездов должно быть не менее 5 м.

Минимальные расстояния до границы соседнего участка по санитарно-бытовым условиям должны быть:

- от садового дома – 3 метра;
- от других построек – 1 метр;
- от стволов деревьев:
- высокорослых – 4 метра;
- среднерослых – 2 метра;
- от кустарника – 1 метр.

Расстояние между жилым строением (или домом) и границей соседнего участка измеряется от цоколя дома или от стены дома (при отсутствии цоколя), если элементы дома (эркер, крыльцо, навес, свес крыши и др.) выступают не более чем на 50 см от плоскости стены. Если элементы выступают более чем на 50 см, расстояние измеряется от выступающих частей или от проекции их на землю (консольный навес крыши, элементы второго этажа, расположенные на столбах и др.).

Расстояние от окон жилых комнат до стен соседнего дома и хозяйственных построек (сарая, автостоянки, бани), расположенных на соседних земельных участках, должно быть не менее 6 метров.

При возведении на садовом участке хозяйственных построек, располагаемых на расстоянии 1 м от границы соседнего садового участка, следует скат крыши ориентировать на свой участок.

Минимальные расстояния между постройками по санитарно-бытовым условиям должны быть, м:

- от садового дома до душа, бани (сауны), дворовых туалетов – 8;
- от колодца до дворовых туалетов и компостного устройства – 8.

Указанные расстояния должны соблюдаться между постройками, расположенными на смежных участках.

В случае примыкания хозяйственных построек к жилому строению или жилому дому расстояние до границы с соседним участком измеряется отдельно от каждого объекта блокировки, например:

дом-гараж (от дома не менее 3 м, от гаража не менее 1 м);

дом – хозяйственная постройка (от дома не менее 3 м, от постройки не менее 4 м).

Гаражи для автомобилей могут быть отдельно стоящими, встроенными или пристроенными к садовому дому.

Расстояние от застройки на территории садоводческих объединений до лесных массивов должно быть не менее 15 м.

Иные показатели:

Территория садоводческого объединения должна быть соединена подъездной дорогой с автомобильной дорогой общего пользования. На территории садоводческого объединения с числом садовых участков до 50 следует предусматривать один въезд, более 50 – не менее двух въездов.

Минимально необходимый состав зданий, сооружений, площадок общего пользования на территории садоводческих объединений приведен в таблице.

Объекты	Удельные размеры земельных участков, м2 на 1 садовый участок, на территории садоводческих объединений с числом участков			
	15 – 100	101 – 300	301 и более	
1	2	3	4	
Сторожка с управлением объединения	1,0-7	0,7-0,5		0,4
Магазин смешанной торговли	2-0,5	0,5-0,2		0,2 и менее
Здания и сооружения для хранения средств пожаротушения	0,5	0,4		0,35
Площадки для мусоросборников	0,1	0,1		0,1
Площадка для стоянки автомобилей при въезде на территорию объединения	0,9	0,9-0,4		0,4 и менее

На территории садоводческого объединения ширина улиц и проездов в красных линиях должна быть:

- для улиц – не менее 15 метров;
- для проездов – не менее 9 метров.

Ширина проезжей части улиц и проездов принимается для улиц – не менее 7,0 метра, для проездов – не менее 3,5 метра.

Минимальный радиус закругления края проезжей части – 6,0 метра.

Планировочное решение территории садоводческого, огородничского объединения должно обеспечивать проезд автотранспорта ко всем индивидуальным земельным участкам, объединенным в группы, и объектам общего пользования.

На проездах следует предусматривать разъездные площадки длиной не менее 15 м и шириной не менее 7 м, включая ширину проезжей части. Расстояние между перекрестками должно быть не более 200 метров.

Максимальная протяженность тупикового проезда не должна превышать 150 метров. Тупиковые проезды обеспечиваются разворотными площадками диаметром 16 м.

Использование разворотной площадки для стоянки автомобилей не допускается.

Для сбора твердых коммунальных отходов на территории общего пользования проектируются площадки для мусорных контейнеров. Площадки для мусорных контейнеров размещаются на расстоянии не менее 20 м и не более 500 м от границ садовых участков.

Индивидуальные садовые участки, как правило, должны быть ограждены.

Ограждение с целью минимального затенения территории соседних участков должны быть сетчатые или решетчатые высотой 1,5 метра. Допускается устройство глухих ограждений со стороны улиц и проездов по решению общего Совета членов садоводческого объединения.

Территория садоводческого, огородничского, объединения должна быть оборудована системой водоснабжения.

Снабжение хозяйственно-питьевой водой может производиться как от централизованной системы водоснабжения, так и автономно – от шахтных и мелкотрубчатых колодцев, каптажей родников.

На территории общего пользования садоводческого, огородничского объединения должны быть предусмотрены источники питьевой воды. Вокруг каждого источника должны быть организованы зоны санитарной охраны.

Зоны специального назначения

Кладбища с погребением путем предания тела (останков) умершего земле (захоронение в могилу, склеп) размещают на расстоянии: от жилых, общественных зданий, спортивно-оздоровительных и санаторно-курортных зон:

- 50 м – для сельских, закрытых кладбищ и мемориальных комплексов, кладбищ с погребением после кремации;
- от водозаборных сооружений централизованного источника водоснабжения населения не менее 1000 м с подтверждением достаточности расстояния расчетами поясов зон санитарной охраны водозащитного и времени фильтрации;
- в сельских населенных пунктах, в которых используются колодцы, каптажи, родники и другие природные источники водоснабжения, при размещении кладбищ выше по потоку грунтовых вод санитарно-защитная зона между кладбищем и населенным пунктом обеспечивается в соответствии с результатами расчетов очистки грунтовых вод и данными лабораторных исследований.

Территория санитарно-защитных зон должна быть спланирована, благоустроена и озеленена, иметь транспортные и инженерные коридоры. Процент озеленения определяется расчетным путем из условия участия растительности в регулировании водного режима территории.

На территориях санитарно-защитных зон кладбищ, крематориев, зданий и сооружений похоронного назначения не разрешается строительство зданий и сооружений, не связанных с обслуживанием указанных объектов, за исключением культовых и обрядовых объектов.

На кладбищах, в крематориях и других зданиях и помещениях похоронного назначения следует предусматривать систему водоснабжения. При отсутствии централизованных систем водоснабжения и канализации допускается устройство шахтных колодцев для полива и строительства общественных туалетов выгребного типа в соответствии с требованиями санитарных норм и правил.

Размер санитарно-защитных зон после переноса кладбищ, а также закрытых кладбищ для новых погребений остается неизменным. Похоронные бюро, бюро-магазины похоронного обслуживания следует размещать в первых этажах организаций коммунально-бытового назначения в пределах жилой застройки на обособленных участках, удобно расположенных для подъезда транспорта, на расстоянии не менее 50 м до жилой застройки, территории лечебных, детских, образовательных, спортивно-оздоровительных, культурно-просветительных организаций и организаций социального обеспечения населения.

Дома траурных обрядов размещают на территории действующих или вновь проектируемых кладбищ, территориях коммунальных зон, обособленных земельных участках в границах жилой застройки и на территории пригородных зон.

Расстояние от домов траурных обрядов до жилых зданий, территории лечебных, детских, образовательных, спортивно-оздоровительных, культурно-просветительных организаций и организаций социального обеспечения регламентируется с учетом характера траурного обряда и должно составлять не менее 100 м.

На территориях, подверженных затоплению, размещение кладбищ, скотомогильников и строительство капитальных зданий, строений, сооружений без проведения специальных защитных мероприятий по предотвращению негативного воздействия вод запрещаются.

Полигоны ТКО проектируются в соответствии с требованиями:

- СанПиН 2.1.3684-21 «Санитарно-эпидемиологические требования к содержанию территорий городских и сельских поселений, к водным объектам, питьевой воде и питьевому водоснабжению, атмосферному воздуху, почвам, жилым помещениям, эксплуатации производственных, общественных помещений, организации и проведению санитарно-противоэпидемических (профилактических) мероприятий»;

- проектной документацией;

2. Полигоны ТКО размещаются за пределами жилой зоны, на обособленных территориях с обеспечением нормативных санитарно-защитных зон;

3. При отводе земельного участка определяется срок эксплуатации полигона и мероприятия по возвращению данной территории в состояние пригодное для хозяйственного использования (рекультивация);

4. Не допускается размещение полигонов:

- в зонах санитарной охраны источников питьевого водоснабжения в соответствии с требованиями СанПиН 2.1.4.1110-02;
- в зонах охраны лечебно-оздоровительных местностей и курортов;
- в местах выхода на поверхность трещиноватых пород;
- в местах выклинивания водоносных горизонтов;
- в местах массового отдыха населения и размещения оздоровительных учреждений;

5. Полигоны ТКО размещаются на основании документации о проведении геологических изысканий.

По периметру всей территории полигона ТКО проектируется ограждение или осушительная траншея глубиной более 2 м или вал высотой не более 2 м.

Статья 29. Территории, применительно к которым градостроительные регламенты не устанавливаются или на которые градостроительные регламенты не распространяются

1. На картах градостроительного зонирования муниципального образования, помимо территориальных зон, зон с особыми условиями использования территории, отображены территории, на которые не распространяется действие градостроительных регламентов, и территории, применительно к которым не устанавливаются градостроительные регламенты.

2. Действие градостроительного регламента не распространяется на земельные участки:

1) в границах территорий памятников и ансамблей, включенных в единый государственный реестр объектов культурного наследия (памятников истории и культуры) народов Российской Федерации, а также в границах территорий памятников или ансамблей, которые являются выявленными объектами культурного наследия и решения о режиме содержания, параметрах реставрации, консервации, воссоздания, ремонта и приспособления которых принимаются в порядке, установленном законодательством Российской Федерации об охране объектов культурного наследия;

2) в границах территорий общего пользования;

3) предназначенные для размещения линейных объектов и (или) занятые линейными объектами;

4) предназначенные для добычи полезных ископаемых.

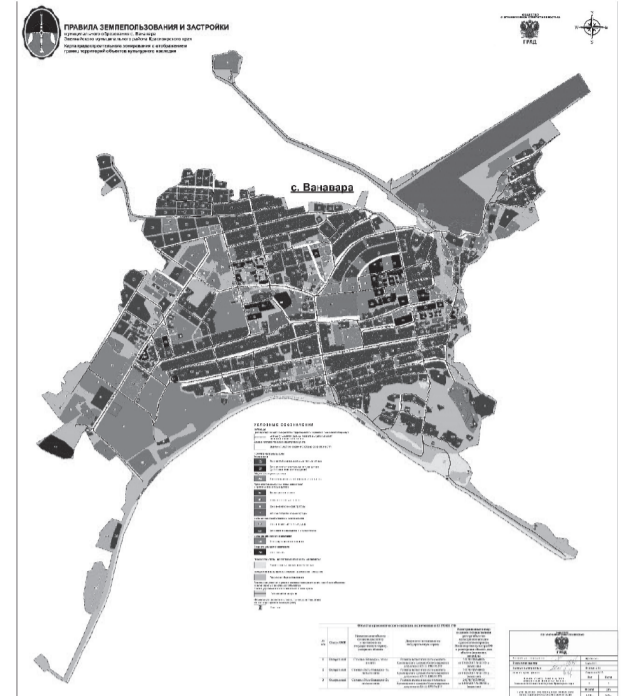
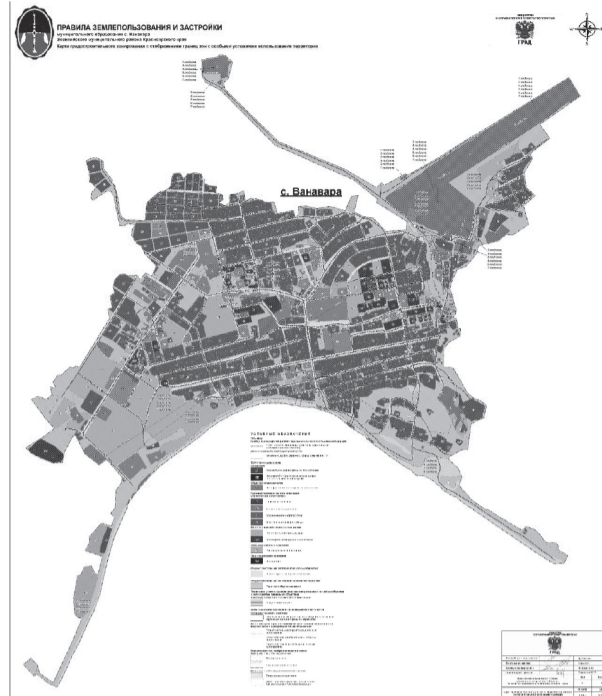
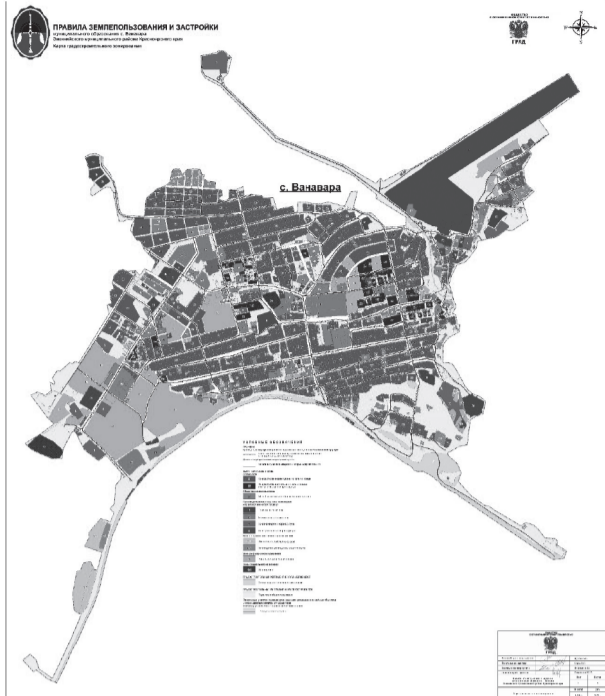
3. Градостроительные регламенты не устанавливаются для земель лесного фонда, земель, покрытых поверхностными водами, земель запаса, земель особо охраняемых природных территорий (за исключением земель лечебно-оздоровительных местностей и курортов), сельскохозяйственных угодий в составе земель сельскохозяйственного назначения, земельных участков, расположенных в границах особых экономических зон и территорий опережающего социально-экономического развития.

4. Использование земельных участков, на которые действие градостроительных регламентов не распространяется или для которых градостроительные регламенты не устанавливаются, определяется уполномоченными федеральными органами исполнительной власти,

уполномоченными органами исполнительной власти субъектов Российской Федерации или уполномоченными органами местного самоуправления в соответствии с федеральными законами. Использование земельных участков в границах особых экономических зон определяется органами управления особыми экономическими зонами. Использование земель или земельных участков из состава

земель лесного фонда, земель или земельных участков, расположенных в границах особо охраняемых природных территорий, определяется соответственно лесохозяйственным регламентом, положением об особо охраняемой природной территории в соответствии с лесным законодательством, законодательством об особо охраняемых природных территориях.

ЧАСТЬ II. КАРТЫ ГРАДОСТРОИТЕЛЬНОГО ЗОНИРОВАНИЯ



ЧАСТЬ III. ГРАДОСТРОИТЕЛЬНЫЕ РЕГЛАМЕНТЫ

СТАТЬЯ 30. Ж1. ЗОНА ЗАСТРОЙКИ ИНДИВИДУАЛЬНЫМИ ЖИЛЫМИ ДОМАМИ

Зона застройки индивидуальными жилыми домами (Ж1) выделена для обеспечения правовых условий формирования территории из отдельно стоящих жилых домов усадебного типа с широким спектром услуг местного значения.

Наименование и код ВРИ	Описание ВРИ	Основные виды разрешенного использования			Предельное количество этажей. Предельная высота (эт./м.)	Максимальный процент застройки в границах земельного участка	Min отступы от границ земельного участка (м.)	Наименование ВРИ объекта капитального строительства
		Предельные размеры земельных участков		Размер (м.)				
		Площадь (кв. м.)	Размер (м.)					
min	max	min / max						
Для индивидуального жилищного строительства 2.1	Размещение жилого дома (отдельно стоящего здания количеством надземных этажей не более чем три, высотой не более двадцати метров, которое состоит из комнат и помещений вспомогательного использования, предназначенных для удовлетворения гражданами бытовых и иных нужд, связанных с их проживанием в таком здании, не предназначенного для раздела на самостоятельные объекты недвижимости); выращивание сельскохозяйственных культур; размещение гаражей для собственных нужд и хозяйственных построек	400	2000	12/50 (ширина земельных участков вдоль фронта улицы (проезда))	3(надземных)/12	30 %	3 минимальный отступ застройки от красной линии улиц – 5 м; минимальный отступ застройки от красной линии проездов – 3 м;	- Индивидуальный жилой дом; - Индивидуальный гараж; - Баня; - Сарай
Для ведения личного подсобного хозяйства (приусадебный земельный участок) 2.2	Размещение жилого дома, указанного в описании вида разрешенного использования с кодом 2.1; производство сельскохозяйственной продукции; размещение гаража и иных вспомогательных сооружений; содержание сельскохозяйственных животных	400	2000	12/50 (ширина земельных участков вдоль фронта улицы (проезда))	3(надземных)/12	30 %	3	- Индивидуальный жилой дом; - Индивидуальный гараж; - Баня; - Сарай
Обслуживание жилой застройки 2.7	Размещение объектов капитального строительства, размещение которых предусмотрено видами разрешенного использования с кодами 3.1, 3.2, 3.3, 3.4, 3.4.1, 3.5.1, 3.6, 3.7, 3.10.1, 4.1, 4.3, 4.4, 4.6, 5.1.2, 5.1.3, если их размещение необходимо для обслуживания жилой застройки, а также связано с проживанием граждан, не причиняет вреда окружающей среде и санитарному благополучию, не нарушает права жителей, не требует установления санитарной зоны	18	2000	не подлежит установлению	1/5	30 %	не подлежит установлению	Объекты капитального строительства, размещение которых предусмотрено видами разрешенного использования с кодами 3.1, 3.2, 3.3, 3.4, 3.4.1, 3.5.1, 3.6, 3.7, 3.10.1, 4.1, 4.3, 4.4, 4.6, 5.1.2, 5.1.3, если их размещение необходимо для обслуживания жилой застройки, а также связано с проживанием граждан, не причиняет вреда окружающей среде и санитарному благополучию, не нарушает права жителей, не требует установления санитарной зоны
Хранение автотранспорта 2.7.1	Размещение отдельно стоящих и пристроенных гаражей, в том числе подземных, предназначенных для хранения автотранспорта, в том числе с разделением на машино-места, за исключением гаражей, размещение которых предусмотрено содержанием видов разрешенного использования с кодами 2.7.2, 4.9	18	200	не подлежит установлению	1/5	90 %	не подлежит установлению	- Индивидуальный гараж
Размещение гаражей для собственных нужд 2.7.2	Размещение для собственных нужд отдельно стоящих гаражей (и/или) гаражей, блокированных общими стенами с другими гаражами в одном ряду, имеющих общие с ними крышу, фундамент и коммуникации	40	50	не подлежит установлению	1/5	100 %	1	- Индивидуальный гараж
Коммунальное обслуживание 3.1	Размещение зданий и сооружений в целях обеспечения физических и юридических лиц коммунальными услугами. Содержание данного вида разрешенного использования включает в себя содержание видов разрешенного использования с кодами 3.1.1-3.1.2	10	2000	не подлежат установлению	3/12	30 %	3	- Водонапорная башня; - Водопроводная насосная станция; - Водопровод; - Канализационная насосная станция; - Канализация; - Газопровод; - Газорегуляторный пункт; - Кабель связи; - Кабель силовой; - Тепловая сеть; - Воздушная линия электропередачи; - Тепловой пункт; - Дождевая канализация; - Котельная; - Насосная станция; - Трансформаторная подстанция; - Телефонная станция; - Станция, антенна сотовой связи; - Водозаборное сооружение - Здание ресурсоснабжающей организации; - Площадка для сбора мусора;
Предоставление коммунальных услуг 3.1.1	Размещение зданий и сооружений, обеспечивающих поставку воды, тепла, электричества, газа, отвод канализационных стоков, очистку и уборку объектов недвижимости (котельных, водозаборов, очистных сооружений, насосных станций, водопроводов, линий электропередач, трансформаторных подстанций, газопроводов, линий связи, телефонных станций, канализаций, стоянок, гаражей и мастерских для обслуживания уборочной и аварийной техники, сооружений, необходимых для сбора и плавки снега)	10	2000	не подлежат установлению	3/12	30 %	3	- Водонапорная башня; - Водопроводная насосная станция; - Водопровод; - Канализационная насосная станция; - Канализация; - Газопровод; - Газорегуляторный пункт; - Кабель связи; - Кабель силовой; - Тепловая сеть; - Воздушная линия электропередачи; - Тепловой пункт; - Дождевая канализация; - Котельная; - Насосная станция; - Трансформаторная подстанция; - Телефонная станция; - Станция, антенна сотовой связи; - Водозаборное сооружение - Здание ресурсоснабжающей организации; - Площадка для сбора мусора;
Административные здания организаций, обеспечивающих предоставление коммунальных услуг 3.1.2	Размещение зданий, предназначенных для приема физических и юридических лиц в связи с предоставлением им коммунальных услуг	10	2000	не подлежат установлению	3/12	30 %	3	- административные здания организаций, обеспечивающих предоставление коммунальных услуг
Социальное обслуживание 3.2	Размещение зданий, предназначенных для оказания гражданам социальной помощи. Содержание данного вида разрешенного использования включает в себя содержание видов разрешенного использования с кодами 3.2.1 – 3.2.4	400	2000	не подлежат установлению	3/12	30 %	1	- Административное здание; - Дом престарелых; - Детский дом; - Центр социальной помощи семье и детям; - Детский дом-интернат; - Дом ребенка (малютки); - Дом-интернат для престарелых и инвалидов; - Дом-интернат для детей-инвалидов; - Дом-интернат для взрослых с физическими нарушениями; - Психоневрологический интернат; - Пункт питания малоимущих граждан; - Пункт ночлега для бездомных граждан; - Отделение связи; - Почта; - Почтовое отделение;

Наименование и код ВРИ	Описание ВРИ	Основные виды разрешенного использования				Предельное количество этажей. Предельная высота (эт./м.)	Максимальный процент застройки в границах земельного участка	Min отступы от границ земельного участка (м.)	Наименование ВРИ объекта капитального строительства
		Предельные размеры земельных участков		Размер (м.)	Предельное количество этажей. Предельная высота (эт./м.)				
		Площадь (кв. м.)	Размер (м.)						
min	max	min / max							
Оказание социальной помощи населению 3.2.2	Размещение зданий, предназначенных для служб психологической и бесплатной юридической помощи, социальных, пенсионных и иных служб (службы занятости населения, пункты питания малоимущих граждан), в которых осуществляется прием граждан по вопросам оказания социальной помощи и назначения социальных или пенсионных выплат, а также для размещения общественных некоммерческих организаций: некоммерческих фондов, благотворительных организаций, клубов по интересам	400	2000	не подлежат установлению	3/12	30 %	1	- Службы психологической помощи; - Службы бесплатной юридической помощи - Социальные службы - Пенсионный фонд - Служба занятости населения - Пункт питания малоимущих граждан - Общественные некоммерческие организации - Некоммерческий фонд - Благотворительная организация - Клуб по интересам	
Оказание услуг связи 3.2.3	Размещение зданий, предназначенных для размещения пунктов оказания услуг почтовой, телеграфной, междугородней и международной телефонной связи	400	2000	не подлежат установлению	3/12	30 %	1	- Отделение связи - Почта - Почтовое отделение - Здания, предназначенные для оказания услуг телеграфной связи - Здания, предназначенные для оказания услуг междугородней и международной телефонной связи	
Общжития 3.2.4	Размещение зданий, предназначенных для размещения общежитий, предназначенных для проживания граждан на время их работы, службы или обучения, за исключением зданий, размещение которых предусмотрено содержанием вида разрешенного использования с кодом 4.7	400	2000	не подлежат установлению	3/12	30 %	1	- Здания, предназначенных для размещения общежитий, предназначенных для проживания граждан на время их работы, службы или обучения	
Образование и просвещение 3.5	Размещение объектов капитального строительства, предназначенных для воспитания, образования и просвещения. Содержание данного вида разрешенного использования включает в себя содержание видов разрешенного использования с кодами 3.5.1-3.5.2	400	2000	не подлежат установлению	3/12	30 %	1	- Детские ясли; - Детский сад; - Начальная школа-детский сад; - Школа; - Лицей; - Гимназия; - Музыкальная школа - Профессиональные технические училища; - Колледжи; - Художественные, музыкальные училища; - Общества знаний; - Институты; - Университеты; - Организации по переподготовке и повышению квалификации специалистов	
Дошкольное, начальное и среднее общее образование 3.5.1	Размещение объектов капитального строительства, предназначенных для просвещения, дошкольного, начального и среднего общего образования (детские ясли, детские сады, школы, лицеи, гимназии, художественные, музыкальные школы, образовательные кружки и иные организации, осуществляющие деятельность по воспитанию, образованию и просвещению, в том числе зданий, спортивных сооружений, предназначенных для занятия обучающихся физической культурой и спортом)	400	2000	не подлежат установлению	3/12	30 %	1	- Детские ясли; - Детский сад; - Начальная школа-детский сад; - Школа; - Лицей; - Гимназия; - Музыкальная школа	
Среднее и высшее профессиональное образование 3.5.2	Размещение объектов капитального строительства, предназначенных для профессионального образования и просвещения (профессиональные технические училища, колледжи, художественные, музыкальные училища, общества знаний, институты, университеты, организации по переподготовке и повышению квалификации специалистов и иные организации, осуществляющие деятельность по образованию и просвещению), в том числе зданий, спортивных сооружений, предназначенных для занятия обучающихся физической культурой и спортом	2000	100000	не подлежат установлению	9/36	30 %	1	- Профессиональные технические училища; - Колледжи; - Художественные, музыкальные училища; - Общества знаний; - Институты; - Университеты; - Организации по переподготовке и повышению квалификации специалистов	
Объекты культурно-досуговой деятельности 3.6.1	Размещение зданий, предназначенных для размещения музеев, выставочных залов, художественных галерей, домов культуры, библиотек, кинотеатров и кинозалов, театров, филармоний, концертных залов, планетариев	400	2000	не подлежат установлению	3/12	30 %	3 минимальный отступ от красной линии улицы- 5 м;	- Музей; - Выставочный зал; - Художественная галерея; - Дом культуры; - Библиотека; - Кинотеатр; - Кинозал; - Театр; - Филармония - Концертный зал; - Планетарий	
Амбулаторное ветеринарное обслуживание 3.10.1	Размещение объектов капитального строительства, предназначенных для оказания ветеринарных услуг без содержания животных	250	10000	не подлежат установлению	3/12	30 %	1	- Ветеринарный кабинет; - Ветеринарная клиника;	
Рынки 4.3	Размещение объектов капитального строительства, сооружений, предназначенных для организации постоянной или временной торговли (ярмарка, рынок, базар), с учетом того, что каждое из торговых мест не располагает торговой площадью более 200 кв.м: размещение гаражей и (или) стоянок для автомобилей сотрудников и посетителей рынка	400	2000	не подлежат установлению	3/30	30 %	1	- Ярмарка; - Рынок; - Автомобильная стоянка	
Магазины 4.4	Размещение объектов капитального строительства, предназначенных для продажи товаров, торговая площадь которых составляет до 5000 кв. м	20	2000	не подлежат установлению	3/15	30 %	1	- Магазин; - Аптека	
Обеспечение внутреннего правопорядка 8.3	Размещение объектов капитального строительства, необходимых для подготовки и поддержания в готовности органов внутренних дел, Росгвардии и спасательных служб, в которых существует военизированная служба; размещение объектов гражданской обороны, за исключением объектов гражданской обороны, являющихся частями производственных зданий				не подлежат установлению		1	- Здание РОВД, ГИБДД, военные комиссариаты; - Здание, сооружение следственных органов; - Отделение, участковый пункт полиции; - Пожарное депо; - Пожарная часть; - Объект гражданской обороны; - Спасательная служба; - Гараж;	
Гидротехнические сооружения 11.3	Размещение гидротехнических сооружений, необходимых для эксплуатации водохранилищ (плотин, водосборов, водозаборных, водовыпускных и других гидротехнических сооружений, судопропускных сооружений, рыбозащитных и рыбопропускных сооружений, берегозащитных сооружений)				не подлежат установлению		1	- Гидротехнические сооружения (плотины, водосборы, водозаборные, водовыпускные и другие гидротехнические сооружения); - Судопропускные сооружения; - Рыбозащитные и рыбопропускные сооружения; - Берегозащитные сооружения;	
Земельные участки (территории) общего пользования 12.0	Земельные участки общего пользования. Содержание данного вида разрешенного использования включает в себя содержание видов разрешенного использования с кодами 12.0.1 - 12.0.2						не подлежат установлению	- Автомобильные дороги; - Набережные; - Скверы; - Бульвары; - Велодорожки; - Площади; - Малые архитектурные формы; - Памятники; - Общественные туалеты	
Улично-дорожная сеть 12.0.1	Размещение объектов улично-дорожной сети: автомобильных дорог, трамвайных путей и пешеходных тротуаров в границах населенных пунктов, пешеходных переходов, бульваров, площадей, проездов, велодорожек и объектов велотранспортной и инженерной инфраструктуры; размещение придорожных стоянок (парковок) транспортных средств в границах городских улиц и дорог, за исключением предусмотренных видами разрешенного использования с кодами 2.7.1, 4.9, 7.2.3, а также некапитальных сооружений, предназначенных для охраны транспортных средств						не подлежат установлению	- Автомобильные дороги в границах населенных пунктов; - Трамвайные пути в границах населенных пунктов; - Пешеходные тротуары в границах населенных пунктов; - Бульвары; - Площади; - Проезды; - Велодорожки; - Объекты велотранспортной и инженерной инфраструктуры;	
Благоустройство территории 12.0.2	Размещение декоративных, технических, планировочных, конструктивных устройств, элементов озеленения, различных видов оборудования и оформления, малых архитектурных форм, некапитальных нестационарных строений и сооружений, информационных щитов и указателей, применяемых как составные части благоустройства территории, общественных туалетов						не подлежат установлению	- Малые архитектурные формы; - Памятники; - Некапитальные нестационарные строения и сооружения; - Информационные щиты и указатели - Общественные туалеты	

Наименование и код ВРИ	Описание ВРИ	Условно разрешенные виды использования			Предельное количество этажей. Предельная высота (эт./м.)	Максимальный процент застройки в границах земельного участка	Min отступы от границ земельного участка (м.)	Наименование ВРИ объекта капитального строительства
		Предельные размеры земельных участков		Размер (м.)				
		Площадь (кв. м.)	Размер (м.)					
min	max	min / max						
Связь 6.8	Размещение объектов связи, радиовещания, телевидения, включая воздушные радиорелейные, надземные и подземные кабельные линии связи, линии радиодиффузии, антенные поля, усилительные пункты на кабельных линиях связи, инфраструктуру спутниковой связи и телерадиовещания, за исключением объектов связи, размещение которых предусмотрено содержанием видов разрешенного использования с кодами 3.1.1, 3.2.3	5 000*	500 000*	не подлежат установлению	не подлежат установлению	75 %	1	- Объект связи; - Антенное поле; - Объект спутниковой связи; - Вышка сотовой связи; - Телевизионная вышка
Религиозное использование 3.7	Размещение зданий и сооружений религиозного использования. Содержание данного вида разрешенного использования включает в себя содержание видов разрешенного использования с кодами 3.7.1-3.7.2	100	100000	не подлежат установлению	3/12*	30 %	1	- Церковь; - Собор; - Храм; - Часовня; - Монастырь; - Воскресная школа; - Семинария; - Духовное училище - Мечеть - Медресе - Минарет - Синагога

Условно разрешенные виды использования								
Наименование и код ВРИ	Описание ВРИ	Предельные размеры земельных участков			Предельное количество этажей. Предельная высота. (эт./м.)	Максимальный процент застройки в границах земельного участка	Min отступы от границ земельного участка (м.)	Наименование ВРИ объекта капитального строительства
		Площадь (кв. м.)		Размер (м.)				
		min	max					
Осуществление религиозных обрядов 3.7.1	Размещение зданий и сооружений, предназначенных для совершения религиозных обрядов и церемоний (в том числе церкви, соборы, храмы, часовни, мечети, молельные дома, синагоги)	100	100000	не подлежат установлению	3/12*	30 %	1	- Церковь; - Собор; - Храм; - Часовня; - Монастырь; - Семинария; - Духовное училище - Мечеть - Медресе - Минарет - Синагога
Религиозное управление и образование 3.7.2	Размещение зданий, предназначенных для постоянного местонахождения духовных лиц, паломников и послушников в связи с осуществлением ими религиозной службы, а также для осуществления благотворительной и религиозной образовательной деятельности (монастыри, скиты, дома священнослужителей, воскресные и религиозные школы, семинарии, духовные училища)	100	100000	не подлежат установлению	3/12*	30 %	1	- монастыри, - скиты - дома священнослужителей - воскресные и религиозные школы - семинарии - духовные училища
Бытовое обслуживание 3.3	Размещение объектов капитального строительства, предназначенных для оказания населению или организациям бытовых услуг (мастерские мелкого ремонта, ателье, бани, парикмахерские, прачечные, химчистки, похоронные бюро)	50	2000	не подлежат установлению	3/12	30 %	1	- Мастерская мелкого ремонта; - Баня общественная; - Парикмахерская; - Ателье; - Прачечная; - Химчистка;
Амбулаторно-поликлиническое обслуживание 3.4.1	Размещение объектов капитального строительства, предназначенных для оказания гражданам амбулаторно-поликлинической медицинской помощи (поликлиники, фельдшерские пункты, пункты здравоохранения, центры матери и ребенка, диагностические центры, молочные кухни, станции донорства крови, клинические лаборатории)	100	2000	не подлежат установлению	3/12	30 %	3	- Поликлиника; - Фельдшерский или фельдшерско-акушерский пункт; - Пункт здравоохранения; - Станции скорой помощи; - Пункт оказания первой медицинской помощи; - Аптека
Общественное питание 4.6	Размещение объектов капитального строительства в целях устройства мест общественного питания (рестораны, кафе, столовые, закусочные, бары)	400	2000	не подлежат установлению	3/15	30 %	1	- Ресторан; - Кафе; - Столовая
Ведение огородничества 13.1	Осуществление отдыха и (или) выращивания гражданами для собственных нужд сельскохозяйственных культур; размещение хозяйственных построек, не являющихся объектами недвижимости, предназначенных для хранения инвентаря и урожая сельскохозяйственных культур	400	4000	12/50 (ширина земельных участков вдоль фронта улицы (проезда))			не подлежат установлению	- Хозяйственные строения
Ведение садоводства 13.2	Осуществление отдыха и (или) выращивания гражданами для собственных нужд сельскохозяйственных культур; размещение для собственных нужд садового дома, жилого дома, указанного в описании вида разрешенного использования с кодом 2.1, хозяйственных построек и гаражей для собственных нужд	400	2000	12/50 (ширина земельных участков вдоль фронта улицы (проезда))	3/12	30 %	3	- Садовый дом; - Индивидуальный гараж; - Хозяйственная постройка

Вспомогательные виды разрешенного использования								
Наименование и код ВРИ	Описание ВРИ	Предельные размеры земельных участков			Предельное количество этажей. Предельная высота. (эт./м.)	Максимальный процент застройки в границах земельного участка	Min отступы от границ земельного участка (м.)	Наименование ВРИ объекта капитального строительства
		Площадь (кв. м.)		Размер (м.)				
		min	max					
Служебные гаражи 4.9	Размещение постоянных или временных гаражей, стоянок для хранения служебного автотранспорта, используемого в целях осуществления видов деятельности, предусмотренных видами разрешенного использования с кодами 3.0, 4.0, а также для стоянки и хранения транспортных средств общего пользования, в том числе в депо	2000	20000	не подлежат установлению	3/15	75 %	1	- Гаражи с несколькими стояночными местами; - Стоянки (парковки); - Гаражи, многоярусные гаражи;
Складские площадки 6.9.1	Временное хранение, распределение и перевалка грузов (за исключением хранения стратегических запасов) на открытом воздухе	2000	50000	не подлежат установлению	-/30	60 %	5	- Склады; - Погрузочные терминалы и доки; - Нефтехранилища; - Газохранилища; - Элеваторы

ОГРАНИЧЕНИЯ ИСПОЛЬЗОВАНИЯ ЗЕМЕЛЬНЫХ УЧАСТКОВ И ОБЪЕКТОВ КАПИТАЛЬНОГО СТРОИТЕЛЬСТВА:

Не допускается размещение жилой застройки, объектов учебно-образовательного назначения и объектов здравоохранения в санитарно-защитных зонах, установленных в предусмотренном действующим законодательством порядке.

В границах зоны застройки индивидуальными жилыми домами Ж1 не допускается:

а) размещение во встроенных или пристроенных к дому помещениях магазинов строительных материалов, магазинов с наличием в них взрывоопасных веществ и материалов, организаций бытового обслуживания, в которых применяются легковоспламеняющиеся жидкости (за исключением парикмахерских, мастерских по ремонту часов, обуви);
б) ремонт автомобилей, другой техники, складирование строительных материалов, хозяйственного инвентаря, оборудования на землях общего пользования;

в) размещение рекламы на ограждениях участка, домах, строениях;

г) размещение со стороны улиц вспомогательных строений, за исключением гаражей;

д) размещение бань, саун при отсутствии канализования стоков.

Использование земельных участков в границах охранных зон объектов электросетевого хозяйства осуществлять в соответствии с Постановлением Правительства Российской Федерации от 24.02.2009 № 160 «О порядке установления охранных зон объектов электросетевого хозяйства и особых условий использования земельных участков, расположенных в границах таких зон».

Ограничения использования земельных участков и объектов капитального строительства в зонах с особыми условиями использования территорий устанавливаются совокупностью требований, определенных статьей 26 настоящих Правил.

СТАТЬЯ 31. ЖЗ. ЗОНА ЗАСТРОЙКИ МАЛОЭТАЖНЫМИ ЖИЛЫМИ ДОМАМИ (ДО 4 ЭТАЖЕЙ, ВКЛЮЧАЯ МАНСАРДНЫЙ)

Зона застройки малоэтажными жилыми домами (до 4 этажей, включая мансардный) (ЖЗ) выделена для обеспечения правовых условий формирования территории с размещением многоквартирных домов до 4-х этажей, с широким спектром услуг местного значения.

Основные виды разрешенного использования								
Наименование и код ВРИ	Описание ВРИ	Предельные размеры земельных участков			Предельное количество этажей. Предельная высота. (эт./м.)	Максимальный процент застройки в границах земельного участка	Min отступы от границ земельного участка (м.)	Наименование ВРИ объекта капитального строительства
		Площадь (кв. м.)		Размер (м.)				
		min	max					
Малоэтажная многоквартирная жилая застройка 2.1.1	Размещение малоэтажных многоквартирных домов (многоквартирные дома высотой до 4 этажей, включая мансардный); обустройство спортивных и детских площадок, площадок для отдыха; размещение объектов обслуживания жилой застройки во встроенных, пристроенных и встроенно-пристроенных помещениях малоэтажного многоквартирного дома, если общая площадь таких помещений в малоэтажном многоквартирном доме не составляет более 15% общей площади помещений дома	400	2000	не подлежат установлению	3 (включая мансардный)/12	30 %	3	- Многоквартирный жилой дом; - Спортивная площадка; - Детская площадка; - Площадка для отдыха; - Индивидуальный гараж
Блокированная жилая застройка 2.3	Размещение жилого дома, блокированного с другим жилым домом (другими жилыми домами) в одном ряду общей боковой стеной (общими боковыми стенами) без проемов и имеющего отдельный выход на земельный участок; разведение декоративных и плодовых деревьев, овощных и ягодных культур; размещение гаражей для собственных нужд и иных вспомогательных сооружений; обустройство спортивных и детских площадок, площадок для отдыха	600	2000	не подлежат установлению	3/15	30 %	3	- Жилой дом блокированной застройки; - Спортивная площадка; - Детская площадка; - Площадка для отдыха; - Индивидуальный гараж
Обслуживание жилой застройки 2.7	Размещение объектов капитального строительства, размещение которых предусмотрено видами разрешенного использования с кодами 3.1, 3.2, 3.3, 3.4, 3.4.1, 3.5.1, 3.6, 3.7, 3.10.1, 4.1, 4.3, 4.4, 4.6, 5.1.2, 5.1.3, если их размещение необходимо для обслуживания жилой застройки, а также связано с проживанием граждан, не причиняет вреда окружающей среде и санитарному благополучию, не нарушает права жителей, не требует установления санитарной зоны	18	2000	не подлежит установлению	1/5	30 %	не подлежит установлению	Объекты капитального строительства, размещение которых предусмотрено видами разрешенного использования с кодами 3.1, 3.2, 3.3, 3.4, 3.4.1, 3.5.1, 3.6, 3.7, 3.10.1, 4.1, 4.3, 4.4, 4.6, 5.1.2, 5.1.3, если их размещение необходимо для обслуживания жилой застройки, а также связано с проживанием граждан, не причиняет вреда окружающей среде и санитарному благополучию, не нарушает права жителей, не требует установления санитарной зоны
Коммунальное обслуживание 3.1	Размещение зданий и сооружений в целях обеспечения физических и юридических лиц коммунальными услугами. Содержание данного вида разрешенного использования включает в себя содержание видов разрешенного использования с кодами 3.1.1-3.1.2	10	2000	не подлежат установлению	3/12	30 %	3	- Водонапорная башня; - Водопроводная насосная станция; - Водопровод; - Канализационная насосная станция; - Канализация; - Газопровод; - Газорегуляторный пункт; - Кабель связи; - Кабель силовой; - Тепловая сеть; - Воздушная линия электропередачи; - Тепловой пункт; - Дождевая канализация; - Котельная; - Насосная станция; - Трансформаторная подстанция; - Телефонная станция; - Станция, антенна сотовой связи; - Водозаборное сооружение - Здание ресурсоснабжающей организации; - Площадка для сбора мусора;

Основные виды разрешенного использования								
Наименование и код ВРИ	Описание ВРИ	Предельные размеры земельных участков			Предельное количество этажей. Предельная высота. (эт./м.)	Максимальный процент застройки в границах земельного участка	Min отступы от границ земельного участка (м.)	Наименование ВРИ объекта капитального строительства
		Площадь (кв. м.)		Размер (м.)				
		min	max					
Предоставление коммунальных услуг 3.1.1	Размещение зданий и сооружений, обеспечивающих поставку воды, тепла, электричества, газа, отвод канализационных стоков, очистку и уборку объектов недвижимости (котельных, водозаборов, очистных сооружений, насосных станций, водопроводов, линий электропередач, трансформаторных подстанций, газопроводов, линий связи, телефонных станций, канализаций, стоянок, гаражей и мастерских для обслуживания уборочной и аварийной техники, сооружений, необходимых для сбора и плавки снега)	10	2000	не подлежат установлению	3/12	30 %	3	- Водонапорная башня; - Водопроводная насосная станция; - Водопровод; - Канализационная насосная станция; - Канализация; - Газопровод; - Газорегуляторный пункт; - Кабель связи; - Кабель силовой; - Тепловая сеть; - Воздушная линия электропередачи; - Тепловой пункт; - Дождевая канализация; - Котельная; - Насосная станция; - Трансформаторная подстанция; - Телефонная станция; - Станция, антенна сотовой связи; - Водозаборное сооружение - Здание ресурсоснабжающей организации; - Площадка для сбора мусора;
Административные здания организаций, обеспечивающих предоставление коммунальных услуг 3.1.2	Размещение зданий, предназначенных для приема физических и юридических лиц в связи с предоставлением им коммунальных услуг	10	2000	не подлежат установлению	3/12	30 %	3	- административные здания организаций, обеспечивающих предоставление коммунальных услуг
Социальное обслуживание 3.2	Размещение зданий, предназначенных для оказания гражданам социальной помощи. Содержание данного вида разрешенного использования включает в себя содержание видов разрешенного использования с кодами 3.2.1 – 3.2.4	400	2000	не подлежат установлению	3/12	30 %	1	- Административное здание; - Дом престарелых; - Детский дом; - Центр социальной помощи семье и детям; - Детский дом-интернат; - Дом ребенка (малютки); - Дом-интернат для престарелых и инвалидов; - Дом-интернат для детей-инвалидов; - Дом-интернат для взрослых с физическими нарушениями; - Психоневрологический интернат; - Пункт питания малоимущих граждан; - Пункт ночлега для бездомных граждан; - Отделение связи; - Почта; - Почтовое отделение;
Оказание социальной помощи населению 3.2.2	Размещение зданий, предназначенных для служб психологической и бесплатной юридической помощи, социальных, пенсионных и иных служб (службы занятости населения, пункты питания малоимущих граждан), в которых осуществляется прием граждан по вопросам оказания социальной помощи и назначения социальных или пенсионных выплат, а также для размещения общественных некоммерческих организаций: некоммерческих фондов, благотворительных организаций, клубов по интересам	400	2000	не подлежат установлению	3/12	30 %	1	- Службы психологической помощи; - Службы бесплатной юридической помощи - Социальные службы - Пенсионный фонд - Служба занятости населения - Пункт питания малоимущих граждан - Общественные некоммерческие организации - Некоммерческий фонд - Благотворительная организация - Клуб по интересам
Оказание услуг связи 3.2.3	Размещение зданий, предназначенных для размещения пунктов оказания услуг почтовой, телеграфной, междугородней и международной телефонной связи	400	2000	не подлежат установлению	3/12	30 %	1	- Отделение связи - Почта - Почтовое отделение - Здания, предназначенные для оказания услуг телеграфной связи - Здания, предназначенные для оказания услуг междугородней и международной телефонной связи
Общжития 3.2.4	Размещение зданий, предназначенных для размещения общежитий, предназначенных для проживания граждан на время их работы, службы или обучения, за исключением зданий, размещение которых предусмотрено содержанием вида разрешенного использования с кодом 4.7	400	2000	не подлежат установлению	3/12	30 %	1	- Здания, предназначенных для размещения общежитий, предназначенных для проживания граждан на время их работы, службы или обучения
Образование и просвещение 3.5	Размещение объектов капитального строительства, предназначенных для воспитания, образования и просвещения. Содержание данного вида разрешенного использования включает в себя содержание видов разрешенного использования с кодами 3.5.1-3.5.2	400	2000	не подлежат установлению	3/12	30 %	1	- Детские ясли; - Детский сад; - Начальная школа-детский сад; - Школа; - Лицей; - Гимназия; - Музыкальная школа - Профессиональные технические училища; - Колледжи; - Художественные, музыкальные училища; - Общества знаний; – Институты; - Университеты; - Организации по переподготовке и повышению квалификации специалистов
Дошкольное, начальное и среднее общее образование 3.5.1	Размещение объектов капитального строительства, предназначенных для просвещения, дошкольного, начального и среднего общего образования (детские ясли, детские сады, школы, лицеи, гимназии, художественные, музыкальные школы, образовательные кружки и иные организации, осуществляющие деятельность по воспитанию, образованию и просвещению, в том числе зданий, спортивных сооружений, предназначенных для занятия обучающихся физической культурой и спортом)	400	2000	не подлежат установлению	3/12	30 %	1	- Детские ясли; - Детский сад; - Начальная школа-детский сад; - Школа; - Лицей; - Гимназия; - Музыкальная школа
Среднее и высшее профессиональное образование 3.5.2	Размещение объектов капитального строительства, предназначенных для профессионального образования и просвещения (профессиональные технические училища, колледжи, художественные, музыкальные училища, общества знаний, институты, университеты, организации по переподготовке и повышению квалификации специалистов и иные организации, осуществляющие деятельность по образованию и просвещению), в том числе зданий, спортивных сооружений, предназначенных для занятия обучающихся физической культурой и спортом	2000	100000	не подлежат установлению	9/36	30 %	1	-Профессиональные технические училища; - Колледжи; - Художественные, музыкальные училища; - Общества знаний; – Институты; - Университеты; - Организации по переподготовке и повышению квалификации специалистов
Объекты культурно-досуговой деятельности 3.6.1	Размещение зданий, предназначенных для размещения музеев, выставочных залов, художественных галерей, домов культуры, библиотек, кинотеатров и кинозалов, театров, филармоний, концертных залов, планетариев	400	2000	не подлежат установлению	3/12	30 %	3 минимальный отступ от красной линии улиц – 5 м;	- Музей; - Выставочный зал; - Художественная галерея; - Дом культуры; - Библиотека; - Кинотеатр; - Кинозал; - Театр; - Филармония - Концертный зал; - Планетарий
Амбулаторное ветеринарное обслуживание 3.10.1	Размещение объектов капитального строительства, предназначенных для оказания ветеринарных услуг без содержания животных	250	10000	не подлежат установлению	3/12	30 %	1	- Ветеринарный кабинет; - Ветеринарная клиника;
Магазины 4.4	Размещение объектов капитального строительства, предназначенных для продажи товаров, торговая площадь которых составляет до 5000 кв. м	20	2000	не подлежат установлению	3/15	30 %	1	- Магазин; - Аптека
Обеспечение внутреннего правопорядка 8.3	Размещение объектов капитального строительства, необходимых для подготовки и поддержания в готовности органов внутренних дел, Росгвардии и спасательных служб, в которых существует военизированная служба; размещение объектов гражданской обороны, за исключением объектов гражданской обороны, являющихся частями производственных зданий						1	- Здание РОВД, ГИБДД, военные комиссариаты; - Здание, сооружение следственных органов; - Отделение, участковый пункт полиции; - Пожарное депо; - Пожарная часть; - Объект гражданской обороны; - Спасательная служба; - Гараж;
Гидротехнические сооружения 11.3	Размещение гидротехнических сооружений, необходимых для эксплуатации водохранилищ (плотин, водосборов, водозаборных, водовыпускных и других гидротехнических сооружений, судопропускных сооружений, рыбозащитных и рыбопропускных сооружений, берегозащитных сооружений)						1	- Гидротехнические сооружения (плотины, водосборы, водозаборные, водовыпускные и другие гидротехнические сооружения); - Судопропускные сооружения; - Рыбозащитные и рыбопропускные сооружения; - Берегозащитные сооружения;

Основные виды разрешенного использования								
Наименование и код ВРИ	Описание ВРИ	Предельные размеры земельных участков			Предельное количество этажей. Предельная высота. (эт./м.)	Максимальный процент застройки в границах земельного участка	Min отступы от границ земельного участка (м.)	Наименование ВРИ объекта капитального строительства
		Площадь (кв. м.)		Размер (м.)				
		min	max					
Земельные участки (территории) общего пользования 12.0	Земельные участки общего пользования. Содержание данного вида разрешенного использования включает в себя содержание видов разрешенного использования с кодами 12.0.1 – 12.0.2						не подлежат установлению	- Автомобильные дороги; - Набережные; - Скверы; - Бульвары; - Велодорожки; - Площади; - Малые архитектурные формы; - Памятники; - Общественные туалеты
Улично-дорожная сеть 12.0.1	Размещение объектов улично-дорожной сети: автомобильных дорог, трамвайных путей и пешеходных тротуаров в границах населенных пунктов, пешеходных переходов, бульваров, площадей, проездов, велодорожек и объектов велотранспортной и инженерной инфраструктуры; размещение придорожных стоянок (парковок) транспортных средств в границах городских улиц и дорог, за исключением предусмотренных видами разрешенного использования с кодами 2.7.1, 4.9, 7.2.3, а также некапитальных сооружений, предназначенных для охраны транспортных средств						не подлежат установлению	- Автомобильные дороги в границах населенных пунктов; - Трамвайные пути в границах населенных пунктов; - Пешеходные тротуары в границах населенных пунктов; - Бульвары; - Площади; - Проезды; - Велодорожки; - Объекты велотранспортной и инженерной инфраструктуры;
Благоустройство территории 12.0.2	Размещение декоративных, технических, планировочных, конструктивных устройств, элементов озеленения, различных видов оборудования и оформления, малых архитектурных форм, некапитальных нестационарных строений и сооружений, информационных щитов и указателей, применяемых как составные части благоустройства территории, общественных туалетов						не подлежат установлению	- Малые архитектурные формы; - Памятники; - Некапитальные нестационарные строения и сооружения; - Информационные щиты и указатели - Общественные туалеты

Условно разрешенные виды использования								
Наименование и код ВРИ	Описание ВРИ	Предельные размеры земельных участков			Предельное количество этажей. Предельная высота. (эт./м.)	Максимальный процент застройки в границах земельного участка	Min отступы от границ земельного участка (м.)	Наименование ВРИ объекта капитального строительства
		Площадь (кв. м.)		Размер (м.)				
		min	max					
Связь 6.8	Размещение объектов связи, радиовещания, телевидения, включая воздушные радиорелейные, надземные и подземные кабельные линии связи, линии радиодиффузии, антенные поля, усилительные пункты на кабельных линиях связи, инфраструктуру спутниковой связи и телерадиовещания, за исключением объектов связи, размещение которых предусмотрено содержанием видов разрешенного использования с кодами 3.1.1, 3.2.3	5 000*	500 000*					- Объект связи; - Антенное поле; - Объект спутниковой связи; - Вышка сотовой связи; - Телевизионная вышка
Бытовое обслуживание 3.3	Размещение объектов капитального строительства, предназначенных для оказания населению или организациям бытовых услуг (мастерские мелкого ремонта, ателье, бани, парикмахерские, прачечные, химчистки, похоронные бюро)	50	2000	не подлежат установлению	3/12	30 %	1	- Мастерская мелкого ремонта; - Баня общественная; - Парикмахерская; - Ателье; - Прачечная; - Химчистка;
Религиозное использование 3.7	Размещение зданий и сооружений религиозного использования. Содержание данного вида разрешенного использования включает в себя содержание видов разрешенного использования с кодами 3.7.1-3.7.2	100	100000	не подлежат установлению	3/12*	30 %	1	- Церковь; - Собор; - Храм; - Часовня; - Монастырь; - Воскресная школа; - Семинария; - Духовное училище - Мечеть - Медресе - Минарет - Синагога
Осуществление религиозных обрядов 3.7.1	Размещение зданий и сооружений, предназначенных для совершения религиозных обрядов и церемоний (в том числе церкви, соборы, храмы, часовни, мечети, молельные дома, синагоги)	100	100000	не подлежат установлению	3/12*	30 %	1	- Церковь; - Собор; - Храм; - Часовня; - Монастырь; - Семинария; - Духовное училище - Мечеть - Медресе - Минарет - Синагога
Религиозное управление и образование 3.7.2	Размещение зданий, предназначенных для постоянного местонахождения духовных лиц, паломников и послушников в связи с осуществлением ими религиозной службы, а также для осуществления благотворительной и религиозной образовательной деятельности (монастыри, скиты, дома священнослужителей, воскресные и религиозные школы, семинарии, духовные училища)	100	100000	не подлежат установлению	3/12*	30 %	1	- монастыри, - скиты - дома священнослужителей - воскресные и религиозные школы - семинарии - духовные училища
Рынки 4.3	Размещение объектов капитального строительства, сооружений, предназначенных для организации постоянной или временной торговли (ярмарка, рынок, базар), с учетом того, что каждое из торговых мест не располагает торговой площадью более 200 кв.м: размещение гаражей и (или) стоянок для автомобилей сотрудников и посетителей рынка	400	2000	не подлежат установлению	3/30	30 %	1	- Ярмарка; - Рынок; - Автомобильная стоянка
Общественное питание 4.6	Размещение объектов капитального строительства в целях устройства мест общественного питания (рестораны, кафе, столовые, закусочные, бары)	400	2000	не подлежат установлению	3/15	30 %	1	- Ресторан; - Кафе; - Столовая
Обеспечение занятий спортом в помещениях 5.1.2	Размещение спортивных клубов, спортивных залов, бассейнов, физкультурно-оздоровительных комплексов в зданиях и сооружениях	1000	100000	не подлежат установлению	3/30	50 % Для плоскостных сооружений - 75 %	1	- спортивный клуб, спортивный зал, - бассейн, - физкультурно-оздоровительный комплекс в зданиях и сооружениях
Площадки для занятий спортом 5.1.3	Размещение площадок для занятия спортом и физкультурой на открытом воздухе (физкультурные площадки, беговые дорожки, поля для спортивной игры)	1000	100000	не подлежат установлению	3/30	50 % Для плоскостных сооружений - 75 %	1	- физкультурные площадки, - беговые дорожки, - поля для спортивной игры
Оборудованные площадки для занятий спортом 5.1.4	Размещение сооружений для занятия спортом и физкультурой на открытом воздухе (теннисные корты, автодромы, мотодромы, трамплины, спортивные стрельбища)	1000	100000	не подлежат установлению	3/30	50 % Для плоскостных сооружений - 75 %	1	- теннисные корты, - автодромы, - мотодромы, - трамплины, - спортивные стрельбища
Причалы для маломерных судов 5.4	Размещение сооружений, предназначенных для причаливания, хранения и обслуживания яхт, катеров, лодок и других маломерных судов	5000	30000	не подлежат установлению	-/10	30 %	3	- Причал;

Вспомогательные виды разрешенного использования								
Наименование и код ВРИ	Описание ВРИ	Предельные размеры земельных участков			Предельное количество этажей. Предельная высота. (эт./м.)	Максимальный процент застройки в границах земельного участка	Min отступы от границ земельного участка (м.)	Наименование ВРИ объекта капитального строительства
		Площадь (кв. м.)		Размер (м.)				
		min	max					
Хранение автотранспорта 2.7.1	Размещение отдельно стоящих и пристроенных гаражей, в том числе подземных, предназначенных для хранения автотранспорта, в том числе с разделением на машино-места, за исключением гаражей, размещение которых предусмотрено содержанием видов разрешенного использования с кодами 2.7.2, 4.9	18	200	не подлежит установлению	1/5	90 %	не подлежит установлению	- Индивидуальный гараж
Размещение гаражей для собственных нужд 2.7.2	Размещение для собственных нужд отдельно стоящих гаражей и (или) гаражей, блокированных общими стенами с другими гаражами в одном ряду, имеющих общие с ними крышу, фундамент и коммуникации	40	50	не подлежит установлению	1/5	100 %	1	- Индивидуальный гараж

Вспомогательные виды разрешенного использования								
Наименование и код ВРИ	Описание ВРИ	Предельные размеры земельных участков			Предельное количество этажей. Предельная высота. (эт./м.)	Максимальный процент застройки в границах земельного участка	Min отступы от границ земельного участка (м.)	Наименование ВРИ объекта капитального строительства
		Площадь (кв. м.)		Размер (м.)				
		min	max					
Служебные гаражи 4.9	Размещение постоянных или временных гаражей, стоянок для хранения служебного автотранспорта, используемого в целях осуществления видов деятельности, предусмотренных видами разрешенного использования с кодами 3.0, 4.0, а также для стоянки и хранения транспортных средств общего пользования, в том числе в депо	2000	20000	не подлежат установлению	3/15	75 %	1	- Гаражи с несколькими стояночными местами; - Стоянки (парковки); - Гаражи, многоярусные гаражи;
Складские площадки 6.9.1	Временное хранение, распределение и перевалка грузов (за исключением хранения стратегических запасов) на открытом воздухе	2000	50000	не подлежат установлению	-/30	60 %	5	- Склады; - Погрузочные терминалы и доки; - Нефтехранилища; - Газохранилища; - Элеваторы

ОГРАНИЧЕНИЯ ИСПОЛЬЗОВАНИЯ ЗЕМЕЛЬНЫХ УЧАСТКОВ И ОБЪЕКТОВ КАПИТАЛЬНОГО СТРОИТЕЛЬСТВА:
Не допускается размещение жилой застройки, объектов учебно-образовательного назначения и объектов здравоохранения в санитарно-защитных зонах, установленных в предусмотренном действующим законодательством порядке.
В границах зоны застройки индивидуальными жилыми домами Ж1 не допускается:
а) размещение во встроенных или пристроенных к дому помещениях магазинов строительных материалов, магазинов с наличием в них взрывоопасных веществ и материалов, организаций бытового обслуживания, в которых применяются легковоспламеняющиеся жидкости (за исключением парикмахерских, мастерских по ремонту часов, обуви);
б) ремонт автомобилей, другой техники, складирование строительных материалов, хозяйственного инвентаря, оборудования на землях общего пользования;

в) размещение рекламы на ограждениях участка, домах, строениях;
г) размещение со стороны улиц вспомогательных строений, за исключением гаражей;
д) размещение бань, саун при отсутствии канализования стоков.
Использование земельных участков в границах охранных зон объектов электросетевого хозяйства осуществлять в соответствии с Постановлением Правительства Российской Федерации от 24.02.2009 № 160 «О порядке установления охранных зон объектов электросетевого хозяйства и особых условий использования земельных участков, расположенных в границах таких зон».
Ограничения использования земельных участков и объектов капитального строительства в зонах с особыми условиями использования территорий устанавливаются совокупностью требований, определенных статьей 26 настоящих Правил.

СТАТЬЯ 32. 01. МНОГОФУНКЦИОНАЛЬНАЯ ОБЩЕСТВЕННО-ДЕЛОВАЯ ЗОНА

Многофункциональная общественно-деловая зона (01) выделена для создания правовых условий формирования разнообразных объектов местного значения, связанных прежде всего с удовлетворением периодических и эпизодических потребностей населения в обслуживании при соблюдении нижеприведенных видов разрешенного использования.

Основные виды разрешенного использования								
Наименование и код ВРИ	Описание ВРИ	Предельные размеры земельных участков			Предельное количество этажей. Предельная высота. (эт./м.)	Максимальный процент застройки в границах земельного участка	Min отступы от границ земельного участка (м.)	Наименование ВРИ объекта капитального строительства
		Площадь (кв. м.)		Размер (м.)				
		min	max					
Коммунальное обслуживание 3.1	Размещение зданий и сооружений в целях обеспечения физических и юридических лиц коммунальными услугами. Содержание данного вида разрешенного использования включает в себя содержание видов разрешенного использования с кодами 3.1.1-3.1.2	10	100000	не подлежат установлению	5/20	19 %	3	- Водонапорная башня; - Водопроводная насосная станция; - Водопровод; - Канализационная насосная станция; - Канализация; - Газопровод; - Газорегуляторный пункт; - Кабель связи; - Кабель силовой; - Тепловая сеть; - Воздушная линия электропередачи; - Тепловой пункт; - Дождевая канализация; - Котельная; - Насосная станция; - Трансформаторная подстанция; - Телефонная станция; - Станция, антенна сотовой связи; - Водозаборное сооружение - Здание ресурсоснабжающей организации; - Площадка для сбора мусора;
Социальное обслуживание 3.2	Размещение зданий, предназначенных для оказания гражданам социальной помощи. Содержание данного вида разрешенного использования включает в себя содержание видов разрешенного использования с кодами 3.2.1 – 3.2.4	150	50000	не подлежат установлению	9/36	19 %	1	- Административное здание; - Дом престарелых; - Детский дом; - Центр социальной помощи семье и детям; - Детский дом-интернат; - Дом ребенка (малютки); - Дом-интернат для престарелых и инвалидов; - Дом-интернат для детей-инвалидов; - Дом-интернат для взрослых с физическими нарушениями; - Психоневрологический интернат; - Пункт питания малоимущих граждан; - Пункт ночлега для бездомных граждан; - Отделение связи; - Почта; - Почтовое отделение;
Бытовое обслуживание 3.3	Размещение объектов капитального строительства, предназначенных для оказания населению или организациям бытовых услуг (мастерские мелкого ремонта, ателье, бани, парикмахерские, прачечные, химчистки, похоронные бюро)	50	4000	не подлежат установлению	3/12	19 %	1	- Мастерская мелкого ремонта; - Баня общественная; - Парикмахерская; - Ателье; - Прачечная; - Химчистка;
Амбулаторно-поликлиническое обслуживание 3.4.1	Размещение объектов капитального строительства, предназначенных для оказания гражданам амбулаторно-поликлинической медицинской помощи (поликлиники, фельдшерские пункты, пункты здравоохранения, центры матери и ребенка, диагностические центры, молочные кухни, станции донорства крови, клинические лаборатории)	100	50000	не подлежат установлению	9/45	60 %	3 минимальный отступ от красных линий улиц – 30 м; минимальный отступ от жилых и общественных зданий – 30-50 м в зависимости от этажности АПУ	- Поликлиника; - Фельдшерский или фельдшерско-акушерские пункт; - Пункт здравоохранения; - Станции скорой помощи; - Пункт оказания первой медицинской помощи; - Аптека
Стационарное медицинское обслуживание 3.4.2	Размещение объектов капитального строительства, предназначенных для оказания гражданам медицинской помощи в стационарах (больницы, родильные дома, диспансеры, научно-медицинские учреждения и прочие объекты, обеспечивающие оказание услуги по лечению в стационаре); размещение станций скорой помощи; размещение площадок санитарной авиации	1500	100000	не подлежат установлению	9/36	36 %	1	- Больницы; - Родильные дома; - Научно-медицинские учреждения; - Объекты, обеспечивающие оказание услуги по лечению в стационаре; - Станция скорой помощи;
Дошкольное, начальное и среднее общее образование 3.5.1	Размещение объектов капитального строительства, предназначенных для просвещения, дошкольного, начального и среднего общего образования (детские ясли, детские сады, школы, лицеи, гимназии, художественные, музыкальные школы, образовательные кружки и иные организации, осуществляющие деятельность по воспитанию, образованию и просвещению), в том числе зданий, спортивных сооружений, предназначенных для занятия обучающихся физической культурой и спортом	1500	50000	не подлежат установлению	6/24	36 %	1	- Детские ясли; - Детский сад; - Начальная школа-детский сад; - Школа; - Лицей; - Гимназия; - Музыкальная школа
Среднее и высшее профессиональное образование 3.5.2	Размещение объектов капитального строительства, предназначенных для профессионального образования и просвещения (профессиональные технические училища, колледжи, художественные, музыкальные училища, общества знаний, институты, университеты, организации по переподготовке и повышению квалификации специалистов и иные организации, осуществляющие деятельность по образованию и просвещению), в том числе зданий, спортивных сооружений, предназначенных для занятия обучающихся физической культурой и спортом	2000	100000	не подлежат установлению	9/36	40 %	1	- Профессиональные технические училища; - Колледжи; - Художественные, музыкальные училища; - Общества знаний; - Институты; - Университеты; - Организации по переподготовке и повышению квалификации специалистов
Культурное развитие 3.6	Размещение зданий и сооружений, предназначенных для размещения объектов культуры. Содержание данного вида разрешенного использования включает в себя содержание видов разрешенного использования с кодами 3.6.1-3.6.3	500	100000	не подлежат установлению	5/30	19 %	3 минимальный отступ от красной линии улиц – 5 м;	- Музей; - Выставочный зал; - Художественная галерея; - Дом культуры; - Центр культурного развития; - Библиотека; - Пункт книговыдачи; - Кинозал
Общественное управление 3.8	Размещение зданий, предназначенных для размещения органов и организаций общественного управления. Содержание данного вида разрешенного использования включает в себя содержание видов разрешенного использования с кодами 3.8.1-3.8.2	100	10000	не подлежат установлению	9/36	19 %	1	- Административное здание; - Здание административно – управленческого учреждения; - Здание суда; - Здание, помещение общественной организации;
Обеспечение научной деятельности 3.9	Размещение зданий и сооружений для обеспечения научной деятельности. Содержание данного вида разрешенного использования включает в себя содержание видов разрешенного использования с кодами 3.9.1 – 3.9.3	2500	100000	не подлежат установлению	9/36	19 %	1	- Научно-исследовательские институты; - Проектные институты; - Научные центры; - Опытные-конструкторские центры; - Государственные академии наук; - Стационарный пункт наблюдений за состоянием окружающей среды; - Гидрологический пост

Основные виды разрешенного использования								
Наименование и код ВРИ	Описание ВРИ	Предельные размеры земельных участков			Предельное количество этажей. Предельная высота. (эт./м.)	Максимальный процент застройки в границах земельного участка	Min отступы от границ земельного участка (м.)	Наименование ВРИ объекта капитального строительства
		Площадь (кв. м.)		Размер (м.)				
		min	max					
Деловое управление 4.1	Размещение объектов капитального строительства с целью: размещения объектов управленческой деятельности, не связанной с государственным или муниципальным управлением и оказанием услуг, а также с целью обеспечения совершения сделок, не требующих передачи товара в момент их совершения между организациями, в том числе биржевая деятельность (за исключением банковской и страховой деятельности)	200	30000	не подлежат установлению	9/36	19 %	1	- Деловой центр; - Офисный центр; - Биржа ценных бумаг; - Административное здание
Объекты торговли (торговые центры, торгово-развлекательные центры (комплексы) 4.2	Размещение объектов капитального строительства, общей площадью свыше 5000 кв.м с целью размещения одной или нескольких организаций, осуществляющих продажу товаров, и (или) оказание услуг в соответствии с содержанием видов разрешенного использования с кодами 4.5, 4.6, 4.8-4.8.2; размещение гаражей и (или) стоянок для автомобилей сотрудников и посетителей торгового центра	10000	30000	не подлежат установлению	6/24	19 %	1	- Торговые центры; - Торгово-развлекательные центры (комплексы)
Рынки 4.3	Размещение объектов капитального строительства, сооружений, предназначенных для организации постоянной или временной торговли (ярмарка, рынок, базар), с учетом того, что каждое из торговых мест не располагает торговой площадью более 200 кв.м; размещение гаражей и (или) стоянок для автомобилей сотрудников и посетителей рынка	1500	50000	не подлежат установлению	3/30	19 %	1	- Ярмарка; - Рынок; - Автомобильная стоянка
Магазины 4.4	Размещение объектов капитального строительства, предназначенных для продажи товаров, торговая площадь которых составляет до 5000 кв. м	20	5600	не подлежат установлению	3/15	19 %	1	- Магазин; - Аптека
Банковская и страховая деятельность 4.5	Размещение объектов капитального строительства, предназначенных для размещения организаций, оказывающих банковские и страховые	50	50000	не подлежат установлению	12/42	19 %	1	- Банк; - Банковское отделение; - Обменный пункт; - Кредитно-финансовое учреждение; - Здание страховой компании;
Общественное питание 4.6	Размещение объектов капитального строительства в целях устройства мест общественного питания (рестораны, кафе, столовые, закусочные, бары)	200	10000	не подлежат установлению	3/15	19 %	1	- Ресторан; - Кафе; - Столовая
Гостиничное обслуживание 4.7	Размещение гостиниц	500	30000	не подлежат установлению	9/36	19 %	1	- Гостиница; - Гостевой дом
Развлечение 4.8	Размещение зданий и сооружений, предназначенных для развлечения. Содержание данного вида разрешенного использования включает в себя содержание видов разрешенного использования с кодами 4.8.1 – 4.8.3	1000	100000	не подлежат установлению	5/20	19 %	1	- Дискотека; - Ночной клуб; - Танцевальные площадки; - Аквапарк; - Боулинг; - Атракционы
Служебные гаражи 4.9	Размещение постоянных или временных гаражей, стоянок для хранения служебного автотранспорта, используемого в целях осуществления видов деятельности, предусмотренных видами разрешенного использования с кодами 3.0, 4.0, а также для стоянки и хранения транспортных средств общего пользования, в том числе в депо	2000	20000	не подлежат установлению	3/15	75 %	1	- Гаражи с несколькими стояночными местами; - Стоянки (парковки); - Гаражи, многоярусные гаражи;
Объекты дорожного сервиса 4.9.1	Размещение зданий и сооружений дорожного сервиса. Содержание данного вида разрешенного использования включает в себя содержание видов разрешенного использования с кодами 4.9.1.1 – 4.9.1.4	500	10000	не подлежат установлению	3/15	60 %	1	- Кафе; - Столовая - Автозаправочная станция; - Мотель; - Автомобильная мойка; - Мастерская для ремонта автомобилей;
Выставочно-ярмарочная деятельность 4.10	Размещение объектов капитального строительства, сооружений, предназначенных для осуществления выставочно-ярмарочной и конгрессной деятельности, включая деятельность, необходимую для обслуживания указанных мероприятий (застройка экспозиционной площади, организация питания участников мероприятий)				не подлежат установлению		1	- Здание для выставочно-ярмарочной и конгрессной деятельности; - Выставочный центр
Туристическое обслуживание 5.2.1	Размещение пансионатов, гостиниц, кемпингов, домов отдыха, не оказывающих услуги по лечению; размещение детских лагерей	10000	100000	не подлежат установлению	3/12	19 %	3	- Пансионаты; - Туристические гостиницы; - Кемпинг; - Дома отдыха; - Детские лагеря;
Санаторная деятельность 9.2.1	Размещение санаториев, профилакториев, бальнеологических лечебниц, грязелечебниц, обеспечивающих оказание услуги по лечению и оздоровлению населения; обустройство лечебно-оздоровительных местностей (пляжи, бюветы, места добычи целебной грязи); размещение лечебно-оздоровительных лагерей	5000	1000000	не подлежат установлению	9/36	19 %	1	- Санатории; - Профилактории; - Обустройство лечебно-оздоровительных местностей; - Лечебно-оздоровительные лагеря;
Обеспечение внутреннего правопорядка 8.3	Размещение объектов капитального строительства, необходимых для подготовки и поддержания в готовности органов внутренних дел, Росгвардии и спасательных служб, в которых существует военизированная служба; размещение объектов гражданской обороны, за исключением объектов гражданской обороны, являющихся частями производственных зданий				не подлежат установлению		1	- Здание РОВД, ГИБДД, военные комиссариаты; - Здание, сооружение следственных органов; - Отделение, участковый пункт полиции; - Пожарное депо; - Пожарная часть; - Объект гражданской обороны; - Спасательная служба; - Гараж;
Земельные участки (территории) общего пользования 12.0	Земельные участки общего пользования. Содержание данного вида разрешенного использования включает в себя содержание видов разрешенного использования с кодами 12.0.1 – 12.0.2						не подлежат установлению	- Автомобильные дороги; - Набережные; - Скверы; - Бульвары; - Велодорожки; - Площади; - Малые архитектурные формы; - Памятники; - Общественные туалеты

Условно разрешенные виды использования								
Наименование и код ВРИ	Описание ВРИ	Предельные размеры земельных участков			Предельное количество этажей. Предельная высота. (эт./м.)	Максимальный процент застройки в границах земельного участка	Min отступы от границ земельного участка (м.)	Наименование ВРИ объекта капитального строительства
		Площадь (кв. м.)		Размер (м.)				
		min	max					
Малоэтажная многоквартирная жилая застройка 2.1.1	Размещение малоэтажных многоквартирных домов (многоквартирные дома высотой до 4 этажей, включая мансардный); обустройство спортивных и детских площадок, площадок для отдыха; размещение объектов обслуживания жилой застройки во встроенных, пристроенных и встроено-пристроенных помещениях малоэтажного многоквартирного дома, если общая площадь таких помещений в малоэтажном многоквартирном доме не составляет более 15% общей площади помещений дома	400	2000	не подлежат установлению	4 (включая мансардный)/16	40 %	3 минимальный отступ застройки от красной линии улиц – 5 м; минимальный отступ застройки от красной линии проездов – 3 м;	- Многоквартирный жилой дом; - Спортивная площадка; - Детская площадка; - Площадка для отдыха; - Индивидуальный гараж
Религиозное использование 3.7	Размещение зданий и сооружений религиозного использования. Содержание данного вида разрешенного использования включает в себя содержание видов разрешенного использования с кодами 3.7.1-3.7.2	100	100000	не подлежат установлению	3/12*	50 %*	1	- Церковь; - Собор; - Храм; - Часовня; - Монастырь; - Воскресная школа; - Семинария; - Духовное училище - Мечеть - Медресе - Минарет - Синагога
Амбулаторное ветеринарное обслуживание 3.10.1	Размещение объектов капитального строительства, предназначенных для оказания ветеринарных услуг без содержания животных	250	10000	не подлежат установлению	3/12	61 %	1	- Ветеринарный кабинет; - Ветеринарная клиника;
Приюты для животных 3.10.2	Размещение объектов капитального строительства, предназначенных для оказания ветеринарных услуг в стационаре; размещение объектов капитального строительства, предназначенных для содержания, разведения животных, не являющихся сельскохозяйственными, под надзором человека, оказания услуг по содержанию и лечению бездомных животных; размещение объектов капитального строительства, предназначенных для организации гостиниц для животных					не подлежат установлению	3	- Ветеринарный кабинет; - Ветеринарная клиника; - Ветеринарная клиника со стационаром; - Приют для животных; - Гостиница для животных

Вспомогательные виды разрешенного использования								
Наименование и код ВРИ	Описание ВРИ	Предельные размеры земельных участков			Предельное количество этажей. Предельная высота. (эт./м.)	Максимальный процент застройки в границах земельного участка	Min отступы от границ земельного участка (м.)	Наименование ВРИ объекта капитального строительства
		Площадь (кв. м.)		Размер (м.)				
		min	max					
Хранение автотранспорта 2.7.1	Размещение отдельно стоящих и пристроенных гаражей, в том числе подземных, предназначенных для хранения автотранспорта, в том числе с разделением на машино-места, за исключением гаражей, размещение которых предусмотрено содержанием видов разрешенного использования с кодами 2.7.2, 4.9	18	200	не подлежит установлению	1/5	19 %	не подлежит установлению	- Индивидуальный гараж
Размещение гаражей для собственных нужд 2.7.2	Размещение для собственных нужд отдельно стоящих гаражей и (или) гаражей, блокированных общими стенами с другими гаражами в одном ряду, имеющих общие с ними крышу, фундамент и коммуникации	40	50	не подлежит установлению	1/5	100 %	1	- Индивидуальный гараж
Земельные участки (территории) общего пользования 12.0	Земельные участки общего пользования. Содержание данного вида разрешенного использования включает в себя содержание видов разрешенного использования с кодами 12.0.1 – 12.0.2	не подлежат установлению						- Автомобильные дороги; - Набережные; - Скверы; - Бульвары; - Велодорожки; - Площади; - Малые архитектурные формы; - Памятники; - Общественные туалеты

ОГРАНИЧЕНИЯ ИСПОЛЬЗОВАНИЯ ЗЕМЕЛЬНЫХ УЧАСТКОВ И ОБЪЕКТОВ КАПИТАЛЬНОГО СТРОИТЕЛЬСТВА:
Не допускается размещение объектов учебно-образовательного назначения и объектов здравоохранения в санитарно-защитных зонах, установленных в предусмотренном действующим законодательством порядке.
Использование земельных участков в границах охранных зон объектов электросетевого хозяйства осуществлять в соответствии

с Постановлением Правительства Российской Федерации от 24.02.2009 № 160 «О порядке установления охранных зон объектов электросетевого хозяйства и особых условий использования земельных участков, расположенных в границах таких зон».
Ограничения использования земельных участков и объектов капитального строительства в зонах с особыми условиями использования территорий устанавливаются совокупностью требований, определенных статьей 26 настоящих Правил.

СТАТЬЯ 33. П1. ПРОИЗВОДСТВЕННАЯ ЗОНА

Производственная зона (П1) выделена для обеспечения правовых условий формирования территории производственных предприятий.

Основные виды разрешенного использования								
Наименование и код ВРИ	Описание ВРИ	Предельные размеры земельных участков			Предельное количество этажей. Предельная высота. (эт./м.)	Максимальный процент застройки в границах земельного участка	Min отступы от границ земельного участка (м.)	Наименование ВРИ объекта капитального строительства
		Площадь (кв. м.)		Размер (м.)				
		min	max					
Коммунальное обслуживание 3.1	Размещение зданий и сооружений в целях обеспечения физических и юридических лиц коммунальными услугами. Содержание данного вида разрешенного использования включает в себя содержание видов разрешенного использования с кодами 3.1.1-3.1.2	10	100000	не подлежат установлению	5/20	75 %	3	- Водонапорная башня; - Водопроводная насосная станция; - Водопровод; - Канализационная насосная станция; - Канализация; - Газопровод; - Газорегуляторный пункт; - Кабель связи; - Кабель силовой; - Тепловая сеть; - Воздушная линия электропередачи; - Тепловой пункт; - Дождевая канализация; - Котельная; - Насосная станция; - Трансформаторная подстанция; - Телефонная станция; - Станция, антенна сотовой связи; - Водозаборное сооружение - Здание ресурсоснабжающей организации; - Площадка для сбора мусора;
Производственная деятельность 6.0	Размещение объектов капитального строительства в целях добычи полезных ископаемых, их переработки, изготовления вещей промышленным способом.	2000	1000000	не подлежат установлению	-/60	60	5	- Объекты промышленных предприятий и коммунально-складских организаций
Недропользование 6.1	Осуществление геологических изысканий; добыча недр открытым (карьеры, отвалы) и закрытым (шахты, скважины) способами; размещение объектов капитального строительства, в том числе подземных, в целях добычи недр; размещение объектов капитального строительства, необходимых для подготовки сырья к транспортировке и (или) промышленной переработке; размещение объектов капитального строительства, предназначенных для проживания в них сотрудников, осуществляющих обслуживание зданий и сооружений, необходимых для целей недропользования, если добыча недр происходит на межселенной территории	2000	1000000	не подлежат установлению	-/60	60	5	- Объект по добыче недр; - Склад; - Общежитие для работников
Тяжелая промышленность 6.2	Размещение объектов капитального строительства горно-обогатительной и горно-перерабатывающей, металлургической, машиностроительной промышленности, а также изготовления и ремонта продукции судостроения, авиационной, вагоностроения, машиностроения, станкостроения, а также другие подобные промышленные предприятия, для эксплуатации которых предусматривается установление охранных или санитарно-защитных зон, за исключением случаев, когда объект промышленности отнесен к иному виду разрешенного использования	2000	1000000	не подлежат установлению	-/60	45	5	- Объекты горно-обогатительной и горно-перерабатывающей, металлургической, машиностроительной промышленности
Автомобилестроительная промышленность 6.2.1	Размещение объектов капитального строительства, предназначенных для производства транспортных средств и оборудования, производства автомобилей, производства автомобильных кузовов, производства прицепов, полуприцепов и контейнеров, предназначенных для перевозки одним или несколькими видами транспорта, производства частей и принадлежностей автомобилей и их двигателей	2000	500000	не подлежат установлению	-/60	55	5	- Объекты, предназначенные для производства транспортных средств и оборудования, производства автомобилей, производства автомобильных кузовов, производства прицепов, полуприцепов и контейнеров, предназначенных для перевозки одним или несколькими видами транспорта, производства частей и принадлежностей автомобилей и их двигателей
Легкая промышленность 6.3.	Размещение объектов капитального строительства, предназначенных для производства продукции легкой промышленности (производство текстильных изделий, производство одежды, производство кожи и изделий из кожи и иной продукции легкой промышленности)	2000	500000	не подлежат установлению	-/60	65	5	- Объекты текстильных промышленных предприятий, производств легкой промышленности и коммунально-складских организаций
Фармацевтическая промышленность 6.3.1	Размещение объектов капитального строительства, предназначенных для фармацевтического производства, в том числе объектов, в отношении которых предусматривается установление охранных или санитарно-защитных зон	2000	500000	не подлежат установлению	-/60	50	5	Объекты фармацевтического производства и коммунально-складских организаций
Пищевая промышленность 6.4	Размещение объектов пищевой промышленности, по переработке сельскохозяйственной продукции способом, приводящим к их переработке в иную продукцию (консервирование, копчение, хлебопечение), в том числе для производства напитков, алкогольных напитков и табачных изделий	2000	500000	не подлежат установлению	-/60	50	5	- Объекты промышленных предприятий и коммунально-складских организаций
Нефтехимическая промышленность 6.5	Размещение объектов капитального строительства, предназначенных для переработки углеводородного сырья, изготовления удобрений, полимеров, химической продукции бытового назначения и подобной продукции, а также другие подобные промышленные предприятия	2000	1000000	не подлежат установлению	-/60	50	5	- Объекты промышленных предприятий и коммунально-складских организаций
Строительная промышленность 6.6	Размещение объектов капитального строительства, предназначенных для производства: строительных материалов (кирпичей, пиломатериалов, цемента, крепежных материалов), бытового и строительного газового и сантехнического оборудования, лифтов и подъемников, столярной продукции, сборных домов или их частей и тому подобной продукции	2000	500000	не подлежат установлению	-/30	45	5	- Объекты строительных промышленных предприятий и коммунально-складских организаций
Склады 6.9	Размещение сооружений, имеющих назначение по временному хранению, распределению и перевалке грузов (за исключением хранения стратегических запасов), не являющихся частями производственных комплексов, на которых был создан груз: промышленные базы, склады, погрузочные терминалы и доки, нефтехранилища и нефтеналивные станции, газовые хранилища и обслуживающие их газоконденсатные и газоперекачивающие станции, элеваторы и продовольственные склады, за исключением железнодорожных перевалочных складов	2000	50000	не подлежат установлению	-/30	60	5	- Склады; - Погрузочные терминалы и доки; - Нефтехранилища; - Газохранилища; - Элеваторы
Хранение автотранспорта 2.7.1	Размещение отдельно стоящих и пристроенных гаражей, в том числе подземных, предназначенных для хранения автотранспорта, в том числе с разделением на машино-места, за исключением гаражей, размещение которых предусмотрено содержанием видов разрешенного использования с кодами 2.7.2, 4.9	18	200	не подлежит установлению	1/5	90 %	не подлежит установлению	- Индивидуальный гараж

Основные виды разрешенного использования								
Наименование и код ВРИ	Описание ВРИ	Предельные размеры земельных участков			Предельное количество этажей. Предельная высота. (эт./м.)	Максимальный процент застройки в границах земельного участка	Min отступы от границ земельного участка (м.)	Наименование ВРИ объекта капитального строительства
		Площадь (кв. м.)		Размер (м.)				
		min	max					
Размещение гаражей для собственных нужд 2.7.2	Размещение для собственных нужд отдельно стоящих гаражей и (или) гаражей, блокированных общими стенами с другими гаражами в одном ряду, имеющих общие с ними крышу, фундамент и коммуникации	40	50	не подлежит установлению	1/5	100 %	1	- Индивидуальный гараж
Обеспечение научной деятельности 3.9	Размещение зданий и сооружений для обеспечения научной деятельности. Содержание данного вида разрешенного использования включает в себя содержание видов разрешенного использования с кодами 3.9.1 – 3.9.3	2000	100000	не подлежат установлению	9/36	61 %	1	- Научно-исследовательские институты; - Проектные институты; - Научные центры; - Опытно-конструкторские центры; - Государственные академии наук; - Стационарный пункт наблюдений за состоянием окружающей среды; - Гидрологический пост
Деловое управление 4.1	Размещение объектов капитального строительства с целью: размещения объектов управленческой деятельности, не связанной с государственным или муниципальным управлением и оказанием услуг, а также с целью обеспечения совершения сделок, не требующих передачи товара в момент их совершения между организациями, в том числе биржевая деятельность (за исключением банковской и страховой деятельности)	200	30000	не подлежат установлению	10/40	49 %	1	- Деловой центр; - Офисный центр; - Биржа ценных бумаг; - Административное здание
Магазины 4.4	Размещение объектов капитального строительства, предназначенных для продажи товаров, торговая площадь которых составляет до 5000 кв. м	20	5600	не подлежат установлению	3/15	90 %	1	- Магазин; - Аптека
Общественное питание 4.6	Размещение объектов капитального строительства в целях устройства мест общественного питания (рестораны, кафе, столовые, закусочные, бары)	200	10000	не подлежат установлению	3/15	59 %	1	- Ресторан; - Кафе; - Столовая
Служебные гаражи 4.9	Размещение постоянных или временных гаражей, стоянок для хранения служебного автотранспорта, используемого в целях осуществления видов деятельности, предусмотренных видами разрешенного использования с кодами 3.0, 4.0, а также для стоянки и хранения транспортных средств общего пользования, в том числе в депо	2000	20000	не подлежат установлению	3/15	75 %	1	- Гаражи с несколькими стояночными местами; - Стоянки (парковки); - Гаражи, многоярусные гаражи;
Объекты дорожного сервиса 4.9.1	Размещение зданий и сооружений дорожного сервиса. Содержание данного вида разрешенного использования включает в себя содержание видов разрешенного использования с кодами 4.9.1.1 – 4.9.1.4	500	10000	не подлежат установлению	3/15	60 %	1	- Кафе; - Столовая - Автозаправочная станция; - Мотель; - Автомобильная мойка; - Мастерская для ремонта автомобилей;
Целлюлозно-бумажная промышленность 6.11	Размещение объектов капитального строительства, предназначенных для целлюлозно-бумажного производства, производства целлюлозы, древесной массы, бумаги, картона и изделий из них, издательской и полиграфической деятельности, тиражирования записанных носителей информации	2000	500000	не подлежат установлению	-/30	60	5	- Объекты целлюлозно-бумажного производства; - Объекты производства целлюлозы, древесной массы, бумаги, картона и изделий из них; - Объекты издательской и полиграфической деятельности;
Использование лесов 10.0	Деятельность по заготовке, первичной обработке и вывозу древесины и недревесных лесных ресурсов, охрана и восстановление лесов и иные цели. Содержание данного вида разрешенного использования включает в себя содержание видов разрешенного использования с кодами 10.1 – 10.4	не подлежат установлению						
Земельные участки (территории) общего пользования 12.0	Земельные участки общего пользования. Содержание данного вида разрешенного использования включает в себя содержание видов разрешенного использования с кодами 12.0.1 – 12.0.2	не подлежат установлению						

Условно разрешенные виды использования								
Наименование и код ВРИ	Описание ВРИ	Предельные размеры земельных участков			Предельное количество этажей. Предельная высота. (эт./м.)	Максимальный процент застройки в границах земельного участка	Min отступы от границ земельного участка (м.)	Наименование ВРИ объекта капитального строительства
		Площадь (кв. м.)		Размер (м.)				
		min	max					
Энергетика 6.7	Размещение объектов гидроэнергетики, тепловых станций и других электростанций, размещение обслуживающих и вспомогательных для электростанций сооружений (золоотвалов, гидротехнических сооружений); размещение объектов электросетевого хозяйства, за исключением объектов энергетики, размещение которых предусмотрено содержанием вида разрешенного использования с кодом 3.1	2000*	500000*	не подлежат установлению	-/60, для дымовых труб ТЭС, опор линий электропередач не подлежат установлению	50 %	5	- Объекты гидроэнергетики, тепловых станций и электростанций; - Вспомогательные для электростанций сооружения (золоотвалы, гидротехнические сооружения); - Объекты электросетевого хозяйства;
Связь 6.8	Размещение объектов связи, радиовещания, телевидения, включая воздушные радиорелейные, надземные и подземные кабельные линии связи, линии радиодифракции, антенные поля, усилительные пункты на кабельных линиях связи, инфраструктуру спутниковой связи и телерадиовещания, за исключением объектов связи, размещение которых предусмотрено содержанием видов разрешенного использования с кодами 3.1.1, 3.2.3	2000*	500000*	не подлежат установлению	не подлежат установлению	75 %	1	- Объект связи; - Антенное поле; - Объект спутниковой связи; - Вышка сотовой связи; - Телевизионная вышка

Вспомогательные виды разрешенного использования
- Не подлежат установлению.

ОГРАНИЧЕНИЯ ИСПОЛЬЗОВАНИЯ ЗЕМЕЛЬНЫХ УЧАСТКОВ И ОБЪЕКТОВ КАПИТАЛЬНОГО СТРОИТЕЛЬСТВА:

Не допускается размещать склады сырья и полупродуктов для фармацевтических предприятий, объекты по производству лекарственных веществ, лекарственных средств и (или) лекарственных форм, оптовые склады продовольственного сырья и пищевых продуктов в санитарно-защитной зоне и на территории объектов других отраслей промышленности.

Все производственные объекты должны быть закрыты от общего доступа ограждением, выполненным из металлических или бетонных конструкций. Цвет и конфигурация ограждения подлежат согласованию с уполномоченным органом.

Границы производственных объектов, выходящие на улично-дорожную сеть, а также въезды на территорию производственных объектов должны быть оборудованы элементами уличного освещения. Элементы уличного освещения необходимо устанавливать на расстоянии не более 40 метров от одного элемента до другого.

Размещение строительных материалов и производственных ресурсов допускается только на специально отведенной подготовленной территории, соответствующей требованиям технических регламентов по складированию материалов, норм экологии, санитарии и другим действующим нормам.

Использование земельных участков в границах охранных зон объектов электросетевого хозяйства осуществлять в соответствии с Постановлением Правительства Российской Федерации от 24.02.2009 № 160 «О порядке установления охранных зон объектов электросетевого хозяйства и особых условий использования земельных участков, расположенных в границах таких зон».

Ограничения использования земельных участков и объектов капитального строительства в зонах с особыми условиями использования территорий устанавливаются совокупностью требований, определенных статьей 26 настоящих Правил.

СТАТЬЯ 34. П2. КОММУНАЛЬНО-СКЛАДСКАЯ ЗОНА

Коммунально-складская зона (П2) выделена для обеспечения правовых условий формирования территорий коммунально-складского назначения.

Основные виды разрешенного использования								
Наименование и код ВРИ	Описание ВРИ	Предельные размеры земельных участков			Предельное количество этажей. Предельная высота. (эт./м.)	Максимальный процент застройки в границах земельного участка	Min отступы от границ земельного участка (м.)	Наименование ВРИ объекта капитального строительства
		Площадь (кв. м.)		Размер (м.)				
		min	max					
Коммунальное обслуживание 3.1	Размещение зданий и сооружений в целях обеспечения физических и юридических лиц коммунальными услугами. Содержание данного вида разрешенного использования включает в себя содержание видов разрешенного использования с кодами 3.1.1-3.1.2	10	100000	не подлежат установлению	5/20	75 %	3	- Водонапорная башня; - Водопроводная насосная станция; - Водопровод; - Канализационная насосная станция; - Канализация; - Газопровод; - Газорегуляторный пункт; - Кабель связи; - Кабель силовой; - Тепловая сеть; - Воздушная линия электропередачи; - Тепловой пункт; - Дождевая канализация; - Котельная; - Насосная станция; - Трансформаторная подстанция; - Телефонная станция; - Станция, антенна сотовой связи; - Водозаборное сооружение - Здание ресурсоснабжающей организации; - Площадка для сбора мусора;

Основные виды разрешенного использования								
Наименование и код ВРИ	Описание ВРИ	Предельные размеры земельных участков			Предельное количество этажей. Предельная высота. (эт./м.)	Максимальный процент застройки в границах земельного участка	Min отступы от границ земельного участка (м.)	Наименование ВРИ объекта капитального строительства
		Площадь (кв. м.)		Размер (м.)				
		min	max					
Склады 6.9	Размещение сооружений, имеющих назначение по временному хранению, распределению и перевалке грузов (за исключением хранения стратегических запасов), не являющихся частями производственных комплексов, на которых был создан груз: промышленные базы, склады, погрузочные терминалы и доки, нефтехранилища и нефтеналивные станции, газовые хранилища и обслуживающие их газоконденсатные и газоперекачивающие станции, элеваторы и продовольственные склады, за исключением железнодорожных перевалочных складов	2000	50000	не подлежат установлению	-/30	60	5	- Склады; - Погрузочные терминалы и доки; - Нефтехранилища; - Газохранилища; - Элеваторы
Хранение автотранспорта 2.7.1	Размещение отдельно стоящих и пристроенных гаражей, в том числе подземных, предназначенных для хранения автотранспорта, в том числе с разделением на машино-места, за исключением гаражей, размещение которых предусмотрено содержанием видов разрешенного использования с кодами 2.7.2, 4.9	18	200	не подлежит установлению	1/5	90 %	не подлежит установлению	- Индивидуальный гараж
Размещение гаражей для собственных нужд 2.7.2	Размещение для собственных нужд отдельно стоящих гаражей и (или) гаражей, блокированных общими стенами с другими гаражами в одном ряду, имеющих общие с ними крышу, фундамент и коммуникации	40	50	не подлежит установлению	1/5	100 %	1	- Индивидуальный гараж
Служебные гаражи 4.9	Размещение постоянных или временных гаражей, стоянок для хранения служебного автотранспорта, используемого в целях осуществления видов деятельности, предусмотренных видами разрешенного использования с кодами 3.0, 4.0, а также для стоянки и хранения транспортных средств общего пользования, в том числе в депо	2000	20000	не подлежат установлению	3/15	75 %	1	- Гаражи с несколькими стояночными местами; - Стоянки (парковки); - Гаражи, многоярусные гаражи;
Объекты дорожного сервиса 4.9.1	Размещение зданий и сооружений дорожного сервиса. Содержание данного вида разрешенного использования включает в себя содержание видов разрешенного использования с кодами 4.9.1.1 – 4.9.1.4	500	10000	не подлежат установлению	3/15	60 %	1	- Кафе; - Столовая - Автозаправочная станция; - Мотель; - Автомобильная мойка; - Мастерская для ремонта автомобилей;
Деловое управление 4.1	Размещение объектов капитального строительства с целью: размещения объектов управленческой деятельности, не связанной с государственным или муниципальным управлением и оказанием услуг, а также с целью обеспечения совершения сделок, не требующих передачи товара в момент их совершения между организациями, в том числе биржевая деятельность (за исключением банковской и страховой деятельности)	200	30000	не подлежат установлению	10/40	49 %	1	- Деловой центр; - Офисный центр; - Биржа ценных бумаг; - Административное здание
Магазины 4.4	Размещение объектов капитального строительства, предназначенных для продажи товаров, торговая площадь которых составляет до 5000 кв. м	20	5600	не подлежат установлению	3/15	90 %	1	- Магазин; - Аптека
Научно-производственная деятельность 6.12	Размещение технологических, промышленных, агропромышленных парков, бизнес-инкубаторов	2000	100000	не подлежат установлению	9/36	61 %	1	- Технологические парки; - Агропромышленные парки; - Промышленные парки; - Бизнес-инкубаторы.
Земельные участки (территории) общего пользования 12.0	Земельные участки общего пользования. Содержание данного вида разрешенного использования включает в себя содержание видов разрешенного использования с кодами 12.0.1 – 12.0.2					не подлежат установлению		- Автомобильные дороги; - Набережные; - Скверы; - Бульвары; - Велодорожки; - Площади; - Малые архитектурные формы; - Памятники; - Общественные туалеты

Условно разрешенные виды использования								
Наименование и код ВРИ	Описание ВРИ	Предельные размеры земельных участков			Предельное количество этажей. Предельная высота. (эт./м.)	Максимальный процент застройки в границах земельного участка	Min отступы от границ земельного участка (м.)	Наименование ВРИ объекта капитального строительства
		Площадь (кв. м.)		Размер (м.)				
		min	max					
Автомобилестроительная промышленность 6.2.1	Размещение объектов капитального строительства, предназначенных для производства транспортных средств и оборудования, производства автомобилей, производства автомобильных кузовов, производства прицепов, полуприцепов и контейнеров, предназначенных для перевозки одним или несколькими видами транспорта, производства частей и принадлежностей автомобилей и их двигателей	2000	500000	не подлежат установлению	-/60	55	5	- Объекты, предназначенные для производства транспортных средств и оборудования, производства автомобилей, производства автомобильных кузовов, производства прицепов, полуприцепов и контейнеров, предназначенных для перевозки одним или несколькими видами транспорта, производства частей и принадлежностей автомобилей и их двигателей
Легкая промышленность 6.3.	Размещение объектов капитального строительства, предназначенных для производства продукции легкой промышленности (производство текстильных изделий, производство одежды, производство кожи и изделий из кожи и иной продукции легкой промышленности)	2000	500000	не подлежат установлению	-/60	65	5	- Объекты текстильных промышленных предприятий, производств легкой промышленности и коммунально-складских организации
Фармацевтическая промышленность 6.3.1	Размещение объектов капитального строительства, предназначенных для фармацевтического производства, в отношении которых предусматривается установление охранных или санитарно-защитных зон	2000	500000	не подлежат установлению	-/60	50	5	Объекты фармацевтического производства и коммунально-складских организаций
Пищевая промышленность 6.4	Размещение объектов пищевой промышленности, по переработке сельскохозяйственной продукции способом, приводящим к их переработке в иную продукцию (консервирование, копчение, хлебопечение), в том числе для производства напитков, алкогольных напитков и табачных изделий	2000	500000	не подлежат установлению	-/60	50	5	- Объекты промышленных предприятий и коммунально-складских организаций
Строительная промышленность 6.6	Размещение объектов капитального строительства, предназначенных для производства: строительных материалов (кирпичей, пиломатериалов, цемента, крепежных материалов), бытового и строительного газового и сантехнического оборудования, лифтов и подъемников, столярной продукции, сборных домов или их частей и тому подобной продукции	2000	500000	не подлежат установлению	-/30	45	5	- Объекты строительных промышленных предприятий и коммунально-складских организаций
Энергетика 6.7	Размещение объектов гидроэнергетики, тепловых станций и других электростанций, размещение обслуживающих и вспомогательных для электростанций сооружений (золотоотвалов, гидротехнических сооружений); размещение объектов электросетевого хозяйства, за исключением объектов энергетики, размещение которых предусмотрено содержанием вида разрешенного использования с кодом 3.1	2000*	500000*	не подлежат установлению	-/60, для дымовых труб ТЭС, опор линий электропередач не подлежат установлению	50 %	5	- Объекты гидроэнергетики, тепловых станций и электростанций; - Вспомогательные для электростанций сооружения (золотоотвалы, гидротехнические сооружения); - Объекты электросетевого хозяйства;
Связь 6.8	Размещение объектов связи, радиовещания, телевидения, включая воздушные радиорелейные, надземные и подземные кабельные линии связи, линии радиодифракции, антенные поля, спутниковые пункты на кабельных линиях связи, инфраструктуру спутниковой связи и телерадиовещания, за исключением объектов связи, размещение которых предусмотрено содержанием видов разрешенного использования с кодами 3.1.1, 3.2.3	2000*	500000*	не подлежат установлению	не подлежат установлению	75 %	1	- Объект связи; - Антенное поле; - Объект спутниковой связи; - Вышка сотовой связи; - Телевизионная вышка

Вспомогательные виды разрешенного использования
- Не подлежат установлению.

ОГРАНИЧЕНИЯ ИСПОЛЬЗОВАНИЯ ЗЕМЕЛЬНЫХ УЧАСТКОВ И ОБЪЕКТОВ КАПИТАЛЬНОГО СТРОИТЕЛЬСТВА:

Не допускается размещать склады сырья и полупродуктов для фармацевтических предприятий, объекты по производству лекарственных веществ, лекарственных средств и (или) лекарственных форм, оптовые склады продовольственного сырья и пищевых продуктов в санитарно-защитной зоне и на территории объектов других отраслей промышленности.

Все производственные объекты должны быть закрыты от общего доступа ограждением, выполненным из металлических или бетонных конструкций. Цвет и конфигурация ограждения подлежат согласованию с уполномоченным органом.

Границы производственных объектов, выходящие на улично-дорожную сеть, а также въезды на территорию производственных объектов должны быть оборудованы элементами уличного освещения. Элементы уличного освещения необходимо устанавливать на расстоянии не более 40 метров от одного элемента до другого.

Размещение строительных материалов и производственных ресурсов допускается только на специально отведенной подготовленной территории, соответствующей требованиям технических регламентов по складированию материалов, норм экологии, санитарии и другим действующим нормам.

Использование земельных участков в границах охранных зон объектов электросетевого хозяйства осуществлять в соответствии с Постановлением Правительства Российской Федерации от 24.02.2009 № 160 «О порядке установления охранных зон объектов электросетевого хозяйства и особых условий использования земельных участков, расположенных в границах таких зон».

Ограничения использования земельных участков и объектов капитального строительства в зонах с особыми условиями использования территорий устанавливаются совокупностью требований, определенных статьей 26 настоящих Правил.

СТАТЬЯ 35. Т. ЗОНА ТРАНСПОРТНОЙ ИНФРАСТРУКТУРЫ

Зона транспортной инфраструктуры (Т) предназначена для размещения объектов транспортной инфраструктуры.

Основные виды разрешенного использования								
Наименование и код ВРИ	Описание ВРИ	Предельные размеры земельных участков			Предельное количество этажей. Предельная высота. (эт./м.)	Максимальный процент застройки в границах земельного участка	Min отступы от границ земельного участка (м.)	Наименование ВРИ объекта капитального строительства
		Площадь (кв. м.)		Размер (м.)				
		min	max					
Амбулаторно-поликлиническое обслуживание 3.4.1	Размещение объектов капитального строительства, предназначенных для оказания гражданам амбулаторно-поликлинической медицинской помощи (поликлиники, фельдшерские пункты, пункты здравоохранения, центры матери и ребенка, диагностические центры, молочные кухни, станции донорства крови, клинические лаборатории)	100	2000	не подлежат установлению	3/12	30 %	3 минимальный отступ от красных линий улиц – 30 м; минимальный отступ от жилых и общественных зданий – 30-50 м в зависимости от этажности АПУ	- Пункт оказания первой медицинской помощи
Заправка транспортных средств 4.9.1.1	Размещение автозаправочных станций; размещение магазинов сопутствующей торговли, зданий для организации общественного питания в качестве объектов дорожного сервиса	500	10000	не подлежат установлению	3/15	60 %	1	- Кафе; - Столовая - Автозаправочная станция; - Мотель; - Автомобильная мойка; - Мастерская для ремонта автомобилей;
Автомобильные мойки 4.9.1.3	Размещение автомобильных моек, а также размещение магазинов сопутствующей торговли	500	10000	не подлежат установлению	3/15	60 %	1	- Автомобильная мойка; - Магазин сопутствующей торговли
Ремонт автомобилей 4.9.1.4	Размещение мастерских, предназначенных для ремонта и обслуживания автомобилей, и прочих объектов дорожного сервиса, а также размещение магазинов сопутствующей торговли	500	10000	не подлежат установлению	3/15	60 %	1	- Мастерская для ремонта автомобилей; - Магазин сопутствующей торговли - Прочие объекты дорожного сервиса
Автомобильный транспорт 7.2	Размещение зданий и сооружений автомобильного транспорта. Содержание данного вида разрешенного использования включает в себя содержание видов разрешенного использования с кодами 7.2.1 – 7.2.3	1 000*	100 000*	не подлежат установлению	3/12	60 %	3	- Автомобильная дорога; - Мост; - Пост ДПС; - Автовокзал; - Автостанция; - Автомобильная стоянка; - Остановочный комплекс
Размещение автомобильных дорог 7.2.1	Размещение автомобильных дорог за пределами населенных пунктов и технически связанных с ними сооружений, придорожных стоянок (парковок) транспортных средств в границах городских улиц и дорог, за исключением предусмотренных видами разрешенного использования с кодами 2.7.1, 4.9, 7.2.3, а также некапитальных сооружений, предназначенных для охраны транспортных средств; размещение объектов, предназначенных для размещения постов органов внутренних дел, ответственных за безопасность дорожного движения	не подлежат установлению	не подлежат установлению	не подлежат установлению	3/12	60 %	3	- Автомобильная дорога; - Мост; - Пост ДПС; - Автовокзал; - Автостанция; - Автомобильная стоянка; - Остановочный комплекс
Обслуживание перевозок пассажиров 7.2.2	Размещение зданий и сооружений, предназначенных для обслуживания пассажиров, за исключением объектов капитального строительства, размещение которых предусмотрено содержанием вида разрешенного использования с кодом 7.6	1 000	100 000	не подлежат установлению	3/12	60 %	3	- Автомобильная дорога; - Мост; - Пост ДПС; - Автовокзал; - Автостанция; - Автомобильная стоянка; - Остановочный комплекс
Стоянки транспорта общего пользования 7.2.3	Размещение стоянок транспортных средств, осуществляющих перевозки людей по установленному маршруту	1 000	100 000	не подлежат установлению	3/12	60 %	3	- Автомобильная дорога; - Мост; - Пост ДПС; - Автовокзал; - Автостанция; - Автомобильная стоянка; - Остановочный комплекс
Воздушный транспорт 7.4	Размещение аэродромов, вертолетных площадок (вертодромов), обустройство мест для приводнения и причаливания гидросамолетов, размещение радиотехнического обеспечения полетов и прочих объектов, необходимых для взлета и приземления (приводнения) воздушных судов, размещение аэропортов (аэровокзалов) и иных объектов, необходимых для посадки и высадки пассажиров и их сопутствующего обслуживания и обеспечения их безопасности, а также размещение объектов, необходимых для погрузки, разгрузки и хранения грузов, перемещаемых воздушным путем; размещение объектов, предназначенных для технического обслуживания и ремонта воздушных судов				не подлежат установлению		1	- Вертолетная площадка (вертодром); - Аэродром; - Аэропорт
Обеспечение внутреннего правопорядка 8.3	Размещение объектов капитального строительства, необходимых для подготовки и поддержания в готовности органов внутренних дел, Росгвардии и спасательных служб, в которых существует военизированная служба; размещение объектов гражданской обороны, за исключением объектов гражданской обороны, являющихся частями производственных зданий				не подлежат установлению		1	- Здание РОВД, ГИБДД, военные комиссариаты; - Здание, сооружение следственных органов; - Отделение, участковый пункт полиции; - Пожарное депо; - Пожарная часть; - Объект гражданской обороны; - Спасательная служба; - Гараж;
Гидротехнические сооружения 11.3	Размещение гидротехнических сооружений, необходимых для эксплуатации водохранилищ (плотин, водосборов, водозаборных, водовыпускных и других гидротехнических сооружений, судопропускных сооружений, рыбозащитных и рыбопропускных сооружений, берегозащитных сооружений)				не подлежат установлению		1	- Гидротехнические сооружения (плотины, водосборы, водозаборные, водовыпускные и другие гидротехнические сооружения);
Земельные участки (территории) общего пользования 12.0	Земельные участки общего пользования. Содержание данного вида разрешенного использования включает в себя содержание видов разрешенного использования с кодами 12.0.1 – 12.0.2					не подлежат установлению		- Автомобильные дороги; - Набережные; - Скверы; - Бульвары; - Велодорожки; - Площади; - Малые архитектурные формы; - Памятники; - Общественные туалеты
Улично-дорожная сеть 12.0.1	Размещение объектов улично-дорожной сети: автомобильных дорог, трамвайных путей и пешеходных тротуаров в границах населенных пунктов, пешеходных переходов, бульваров, площадей, проездов, велодорожек и объектов велотранспортной и инженерной инфраструктуры; размещение придорожных стоянок (парковок) транспортных средств в границах городских улиц и дорог, за исключением предусмотренных видами разрешенного использования с кодами 2.7.1, 4.9, 7.2.3, а также некапитальных сооружений, предназначенных для охраны транспортных средств					не подлежат установлению		- Автомобильные дороги в границах населенных пунктов; - Трамвайные пути в границах населенных пунктов; - Пешеходные тротуары в границах населенных пунктов; - Бульвары; - Площади; - Проезды; - Велодорожки; - Объекты велотранспортной и инженерной инфраструктуры;
Благоустройство территории 12.0.2	Размещение декоративных, технических, планировочных, конструктивных устройств, элементов озеленения, различных видов оборудования и оформления, малых архитектурных форм, некапитальных нестационарных строений и сооружений, информационных щитов и указателей, применяемых как составные части благоустройства территории, общественных туалетов					не подлежат установлению		- Малые архитектурные формы; - Памятники; - Некапитальные нестационарные строения и сооружения, - Информационные щиты и указатели - Общественные туалеты

Условно разрешенные виды использования
- Не подлежат установлению.

Вспомогательные виды разрешенного использования								
Наименование и код ВРИ	Описание ВРИ	Предельные размеры земельных участков			Предельное количество этажей. Предельная высота. (эт./м.)	Максимальный процент застройки в границах земельного участка	Min отступы от границ земельного участка (м.)	Наименование ВРИ объекта капитального строительства
		Площадь (кв. м.)		Размер (м.)				
		min	max	min / max				
Коммунальное обслуживание 3.1	Размещение зданий и сооружений в целях обеспечения физических и юридических лиц коммунальными услугами. Содержание данного вида разрешенного использования включает в себя содержание видов разрешенного использования с кодами 3.1.1-3.1.2	10	100000	не подлежат установлению	5/20	19 %	3	- Водонапорная башня; - Водопроводная насосная станция; - Водопровод; - Канализационная насосная станция; - Канализация; - Газопровод; - Газорегуляторный пункт; - Кабель связи; - Кабель силовой; - Тепловая сеть; - Воздушная линия электропередачи; - Тепловой пункт; - Дождевая канализация; - Котельная; - Насосная станция; - Трансформаторная подстанция; - Телефонная станция; - Станция, антенна сотовой связи; - Водозаборное сооружение - Здание ресурсоснабжающей организации; - Площадка для сбора мусора;
Предоставление коммунальных услуг 3.1.1	Размещение зданий и сооружений, обеспечивающих поставку воды, тепла, электричества, газа, отвод канализационных стоков, очистку и уборку объектов недвижимости (котельных, водозаборов, очистных сооружений, насосных станций, водопроводов, линий электропередач, трансформаторных подстанций, газопроводов, линий связи, телефонных станций, канализаций, стоянок, гаражей и мастерских для обслуживания уборочной и аварийной техники, сооружений, необходимых для сбора и плавки снега)	10	2000	не подлежат установлению	3/12	19 %	3	- Водонапорная башня; - Водопроводная насосная станция; - Водопровод; - Канализационная насосная станция; - Канализация; - Газопровод; - Газорегуляторный пункт; - Кабель связи; - Кабель силовой; - Тепловая сеть; - Воздушная линия электропередачи; - Тепловой пункт; - Дождевая канализация; - Котельная; - Насосная станция; - Трансформаторная подстанция; - Телефонная станция; - Станция, антенна сотовой связи; - Водозаборное сооружение - Здание ресурсоснабжающей организации; - Площадка для сбора мусора;
Административные здания организаций, обеспечивающих предоставление коммунальных услуг 3.1.2	Размещение зданий, предназначенных для приема физических и юридических лиц в связи с предоставлением им коммунальных услуг	10	2000	не подлежат установлению	3/12	19 %	3	- административные здания организаций, обеспечивающих предоставление коммунальных услуг
Служебные гаражи 4.9	Размещение постоянных или временных гаражей, стоянок для хранения служебного автотранспорта, используемого в целях осуществления видов деятельности, предусмотренных видами разрешенного использования с кодами 3.0, 4.0, а также для стоянки и хранения транспортных средств общего пользования, в том числе в депо	2000	20000	не подлежат установлению	3/15	75 %	1	- Гаражи с несколькими стояночными местами; - Стоянки (парковки); - Гаражи, многоярусные гаражи;
Связь 6.8	Размещение объектов связи, радиовещания, телевидения, включая воздушные радиорелейные, надземные и подземные кабельные линии связи, линии радиодифракции, антенные поля, усилительные пункты на кабельных линиях связи, инфраструктуру спутниковой связи и телерадиовещания, за исключением объектов связи, размещение которых предусмотрено содержанием видов разрешенного использования с кодами 3.1.1, 3.2.3	5 000* * для линий связи – не подлежит установлению	500 000* * для линий связи – не подлежит установлению	не подлежат установлению	не подлежат установлению	75 %	1	- Объект связи; - Антенное поле; - Объект спутниковой связи; - Вышка сотовой связи; - Телевизионная вышка

ОГРАНИЧЕНИЯ ИСПОЛЬЗОВАНИЯ ЗЕМЕЛЬНЫХ УЧАСТКОВ И ОБЪЕКТОВ КАПИТАЛЬНОГО СТРОИТЕЛЬСТВА:

Размещение линий связи, линий электропередачи, радиотехнических и других объектов, которые могут угрожать безопасности полетов воздушных судов или создавать помехи в работе радиотехнического оборудования, устанавливаемого на аэродроме, должно быть согласовано с оператором аэродрома гражданской авиации и осуществляться в соответствии с воздушным законодательством Российской Федерации.

Использование земельных участков в границах охранных зон объектов электросетевого хозяйства осуществлять в соответствии с Постановлением Правительства Российской Федерации от 24.02.2009 № 160 «О порядке установления охранных зон объектов электросетевого хозяйства и особых условий использования земельных участков, расположенных в границах таких зон».

Ограничения использования земельных участков и объектов капитального строительства в зонах с особыми условиями использования территорий устанавливаются совокупностью требований, определенных статьями 26 настоящих Правил.

СТАТЬЯ 36. И. ЗОНА ИНЖЕНЕРНОЙ ИНФРАСТРУКТУРЫ

Зона инженерной инфраструктуры (И) предназначена для размещения объектов инженерной инфраструктуры.

Основные виды разрешенного использования								
Наименование и код ВРИ	Описание ВРИ	Предельные размеры земельных участков			Предельное количество этажей. Предельная высота. (эт./м.)	Максимальный процент застройки в границах земельного участка	Min отступы от границ земельного участка (м.)	Наименование ВРИ объекта капитального строительства
		Площадь (кв. м.)		Размер (м.)				
		min	max	min / max				
Энергетика 6.7	Размещение объектов гидроэнергетики, тепловых станций и других электростанций, размещения обслуживающих и вспомогательных для электростанций сооружений (золоотвалов, гидротехнических сооружений); размещение объектов электросетевого хозяйства, за исключением объектов энергетики, размещение которых предусмотрено содержанием вида разрешенного использования с кодом 3.1	5 000*	500 000*	не подлежат установлению	-/60, для дымовых труб ТЭС, опор линий электропередач не подлежат установлению	50 %	5	- Объекты гидроэнергетики, тепловых станций и электростанций; - Вспомогательные для электростанций сооружения (золоотвалы, гидротехнические сооружения); - Объекты электросетевого хозяйства;
Связь 6.8	Размещение объектов связи, радиовещания, телевидения, включая воздушные радиорелейные, надземные и подземные кабельные линии связи, линии радиодифракции, антенные поля, усилительные пункты на кабельных линиях связи, инфраструктуру спутниковой связи и телерадиовещания, за исключением объектов связи, размещение которых предусмотрено содержанием видов разрешенного использования с кодами 3.1.1, 3.2.3	5 000*	500 000*	не подлежат установлению	не подлежат установлению	75 %	1	- Объект связи; - Антенное поле; - Объект спутниковой связи; - Вышка сотовой связи; - Телевизионная вышка
Обеспечение деятельности в области гидрометеорологии и смежных с ней областях 3.9.1	Размещение объектов капитального строительства, предназначенных для наблюдений за физическими и химическими процессами, происходящими в окружающей среде, определения ее гидрометеорологических, агрометеорологических и географических характеристик, уровня загрязнения атмосферного воздуха, почв, водных объектов, в том числе по гидробиологическим показателям, и околоземного – космического пространства, зданий и сооружений, используемых в области гидрометеорологии и смежных с ней областях (доплеровские метеорологические радиолокаторы, гидрологические посты и другие)	2000	100000	не подлежат установлению	9/36	61 %	1	- Научно-исследовательские институты; - Проектные институты; - Научные центры; - Опытно-конструкторские центры; - Государственные академии наук; - Стационарный пункт наблюдений за состоянием окружающей среды; - Гидрологический пост
Служебные гаражи 4.9	Размещение постоянных или временных гаражей, стоянок для хранения служебного автотранспорта, используемого в целях осуществления видов деятельности, предусмотренных видами разрешенного использования с кодами 3.0, 4.0, а также для стоянки и хранения транспортных средств общего пользования, в том числе в депо	2000	20000	не подлежат установлению	3/15	75 %	1	- Гаражи с несколькими стояночными местами; - Стоянки (парковки); - Гаражи, многоярусные гаражи;
Трубопроводный транспорт 7.5	Размещение нефтепроводов, водопроводов, газопроводов и иных трубопроводов, а также иных зданий и сооружений, необходимых для эксплуатации названных трубопроводов				не подлежат установлению		3	- Нефтепровод; - Нефтепродуктопровод; - Газопровод; - Нефтеперекачивающая станция; - Компрессорная станция; - Аккумуляторная; - Газокомпрессорный цех; - Газораспределительная станция
Специальное пользование водными объектами 11.2	Использование земельных участков, примыкающих к водным объектам способами, необходимыми для специального водопользования (забор водных ресурсов из поверхностных водных объектов, сброс сточных вод и (или) дренажных вод, проведение дноуглубительных, взрывных, буровых и других работ, связанных с изменением дна и берегов водных объектов)							не подлежат установлению

Основные виды разрешенного использования								
Наименование и код ВРИ	Описание ВРИ	Предельные размеры земельных участков			Предельное количество этажей. Предельная высота. (эт./м.)	Максимальный процент застройки в границах земельного участка	Мин отступы от границ земельного участка (м.)	Наименование ВРИ объекта капитального строительства
		Площадь (кв. м.)		Размер (м.)				
		min	max					
Гидротехнические сооружения 11.3	Размещение гидротехнических сооружений, необходимых для эксплуатации водохранилищ (плотин, водосбросов, водозаборных, водовыпускных и других гидротехнических сооружений, судопропускных сооружений, рыбозащитных и рыбопропускных сооружений, берегозащитных сооружений)				не подлежат установлению		1	- Гидротехнические сооружения (плотины, водосбросы, водозаборные, водовыпускные и другие гидротехнические сооружения); - Судопропускные сооружения; - Рыбозащитные и рыбопропускные сооружения; - Берегозащитные сооружения;
Коммунальное обслуживание 3.1	Размещение зданий и сооружений в целях обеспечения физических и юридических лиц коммунальными услугами. Содержание данного вида разрешенного использования включает в себя содержание видов разрешенного использования с кодами 3.1.1-3.1.2	10	100000	не подлежат установлению	5/20	75 %	3	- Водонапорная башня; - Водопроводная насосная станция; - Водопровод; - Канализационная насосная станция; - Канализация; - Газопровод; - Газорегуляторный пункт; - Кабель связи; - Кабель силовой; - Тепловая сеть; - Воздушная линия электропередачи; - Тепловой пункт; - Дождевая канализация; - Котельная; - Насосная станция; - Трансформаторная подстанция; - Телефонная станция; - Станция, антенна сотовой связи; - Водозаборное сооружение - Здание ресурсоснабжающей организации; - Площадка для сбора мусора;
Земельные участки (территории) общего пользования 12.0	Земельные участки общего пользования. Содержание данного вида разрешенного использования включает в себя содержание видов разрешенного использования с кодами 12.0.1 – 12.0.2				не подлежат установлению			- Автомобильные дороги; - Набережные; - Скверы; - Бульвары; - Велодорожки; - Площади; - Малые архитектурные формы; - Памятники; - Общественные туалеты
Улично-дорожная сеть 12.0.1	Размещение объектов улично-дорожной сети: автомобильных дорог, трамвайных путей и пешеходных тротуаров в границах населенных пунктов, пешеходных переходов, бульваров, площадей, проездов, велодорожек и объектов велосипедной и инженерной инфраструктуры; размещение придорожных стоянок (парковок) транспортных средств в границах городских улиц и дорог, за исключением предусмотренных видами разрешенного использования с кодами 2.7.1, 4.9, 7.2.3, а также некапитальных сооружений, предназначенных для охраны транспортных средств				не подлежат установлению			- Автомобильные дороги в границах населенных пунктов; - Трамвайные пути в границах населенных пунктов; - Пешеходные тротуары в границах населенных пунктов; - Бульвары; - Площади; - Проезды; - Велодорожки; - Объекты велосипедной и инженерной инфраструктуры;
Благоустройство территории 12.0.2	Размещение декоративных, технических, планировочных, конструктивных устройств, элементов озеленения, различных видов оборудования и оформления, малых архитектурных форм, некапитальных нестационарных строений и сооружений, информационных щитов и указателей, применяемых как составные части благоустройства территории, общественных туалетов				не подлежат установлению			- Малые архитектурные формы; - Памятники; - Некапитальные нестационарные строения и сооружения, - Информационные щиты и указатели - Общественные туалеты

Условно разрешенные виды использования
- Не подлежат установлению

Вспомогательные виды разрешенного использования								
Наименование и код ВРИ	Описание ВРИ	Предельные размеры земельных участков			Предельное количество этажей. Предельная высота. (эт./м.)	Максимальный процент застройки земельного участка	Мин отступы от границ земельного участка (м.)	Наименование ВРИ объекта капитального строительства
		Площадь (кв. м.)		Размер (м.)				
		min	max					
Хранение автотранспорта 2.7.1	Размещение отдельно стоящих и пристроенных гаражей, в том числе подземных, предназначенных для хранения автотранспорта, в том числе с разделением на машино-места, за исключением гаражей, размещение которых предусмотрено содержанием видов разрешенного использования с кодами 2.7.2, 4.9	18	200	не подлежит установлению	1/5	90 %	не подлежит установлению	- Индивидуальный гараж
Стоянки транспорта общего пользования 7.2.3	Размещение стоянок транспортных средств, осуществляющих перевозки людей по установленному маршруту	1 000	100 000	не подлежат установлению	3/12	60 %	3	- Автомобильная дорога; - Мост; - Пост ДПС; - Автовокзал; - Автостанция; - Автомобильная стоянка; - Остановочный комплекс

ОГРАНИЧЕНИЯ ИСПОЛЬЗОВАНИЯ ЗЕМЕЛЬНЫХ УЧАСТКОВ И ОБЪЕКТОВ КАПИТАЛЬНОГО СТРОИТЕЛЬСТВА:
Использование земельных участков в границах охранных зон объектов электросетевого хозяйства осуществляется в соответствии с Постановлением Правительства Российской Федерации от 24.02.2009 № 160 «О порядке установления охранных зон объектов электросетевого хозяйства и особых условий использования земельных участков, расположенных в границах таких зон».

Ограничения использования земельных участков и объектов капитального строительства в зонах с особыми условиями использования территорий устанавливаются совокупностью требований, определенных статьей 26 настоящих Правил.

СТАТЬЯ 37. Ст.1. ЗОНА СЕЛЬСКОХОЗЯЙСТВЕННЫХ УГОДИЙ

Зона сельскохозяйственных угодий (Сх1) выделена для обеспечения правовых условий формирования территорий сельскохозяйственных угодий без права возведения объектов капитального строительства.

Основные виды разрешенного использования								
Наименование и код ВРИ	Описание ВРИ	Предельные размеры земельных участков			Предельное количество этажей. Предельная высота. (эт./м.)	Максимальный процент застройки земельного участка	Мин отступы от границ земельного участка (м.)	Наименование ВРИ объекта капитального строительства
		Площадь (кв. м.)		Размер (м.)				
		min	max					
Растениеводство 1.1	Осуществление хозяйственной деятельности, связанной с выращиванием сельскохозяйственных культур. Содержание данного вида разрешенного использования включает в себя содержание видов разрешенного использования с кодами 1.2 – 1.6	1000	3000000	не подлежат установлению				
Выращивание зерновых и иных сельскохозяйственных культур 1.2	Осуществление хозяйственной деятельности на сельскохозяйственных угодьях, связанной с производством зерновых, бобовых, кормовых, технических, масличных, эфиромасличных и иных сельскохозяйственных культур	1000	3000000	не подлежат установлению				
Овощеводство 1.3	Осуществление хозяйственной деятельности на сельскохозяйственных угодьях, связанной с производством картофеля, листовых, плодовых, луковичных и бахчевых сельскохозяйственных культур, в том числе с использованием теплиц	1000	3000000	не подлежат установлению				
Выращивание тонирующих, лекарственных, цветочных культур 1.4	Осуществление хозяйственной деятельности, в том числе на сельскохозяйственных угодьях, связанной с производством чая, лекарственных и цветочных культур	1000	3000000	не подлежат установлению				
Садоводство 1.5	Осуществление хозяйственной деятельности, в том числе на сельскохозяйственных угодьях, связанной с выращиванием многолетних плодовых и ягодных культур, винограда и иных многолетних культур	1000	3000000	не подлежат установлению				
Выращивание льна и конопли 1.6	Осуществление хозяйственной деятельности, в том числе на сельскохозяйственных угодьях, связанной с выращиванием льна, конопли	1000	3000000	не подлежат установлению				
Ведение личного подсобного хозяйства на полевых участках 1.16	Производство сельскохозяйственной продукции без права возведения объектов капитального строительства	1000	4000	не подлежат установлению				

Основные виды разрешенного использования								
Наименование и код ВРИ	Описание ВРИ	Предельные размеры земельных участков			Предельное количество этажей. Предельная высота. (эт./м.)	Максимальный процент застройки в границах земельного участка	Мин отступы от границ земельного участка (м.)	Наименование ВРИ объекта капитального строительства
		Площадь (кв. м.)		Размер (м.)				
		min	max					
Земельные участки (территории) общего пользования 12.0	Земельные участки общего пользования. Содержание данного вида разрешенного использования включает в себя содержание видов разрешенного использования с кодами 12.0.1 – 12.0.2	не подлежат установлению						<ul style="list-style-type: none"> - Автомобильные дороги; - Набережные; - Скверы; - Бульвары; - Велодорожки; - Площади; - Малые архитектурные формы; - Памятники; - Общественные туалеты

Условно разрешенные виды использования								
Наименование и код ВРИ	Описание ВРИ	Предельные размеры земельных участков			Предельное количество этажей. Предельная высота. (эт./м.)	Максимальный процент застройки в границах земельного участка	Мин отступы от границ земельного участка (м.)	Наименование ВРИ объекта капитального строительства
		Площадь (кв. м.)		Размер (м.)				
		min	max					
Животноводство 1.7	Осуществление хозяйственной деятельности, связанной с производством продукции животноводства, в том числе сенокошение, выпас сельскохозяйственных животных, разведение племенных животных, производство и использование племенной продукции (материала), размещение зданий, сооружений, используемых для содержания и разведения сельскохозяйственных животных, производства, хранения и первичной переработки сельскохозяйственной продукции. Содержание данного вида разрешенного использования включает в себя содержание видов разрешенного использования с кодами 1.8-1.11, 1.15, 1.19, 1.20	10000	100000	не подлежат установлению	1/20	60 %	3	<ul style="list-style-type: none"> - Ферма; - Технологическое здание; - Свиноводческий комплекс; - Птицефабрика; - Объекты для содержания и разведения животных
Скотоводство 1.8	Осуществление хозяйственной деятельности, в том числе на сельскохозяйственных угодьях, связанной с разведением сельскохозяйственных животных (крупного рогатого скота, овец, коз, лошадей, верблюдов, оленей); сенокошение, выпас сельскохозяйственных животных, производство кормов, размещение зданий, сооружений, используемых для содержания и разведения сельскохозяйственных животных; разведение племенных животных, производство и использование племенной продукции (материала)	10000	100000	не подлежат установлению	1/20	60 %	3	<ul style="list-style-type: none"> - Ферма; - Технологическое здание
Звероводство 1.9	Осуществление хозяйственной деятельности, связанной с разведением в неволе ценных пушных зверей; размещение зданий, сооружений, используемых для содержания и разведения животных, производства, хранения и первичной переработки продукции; разведение племенных животных, производство и использование племенной продукции (материала)	10000	100000	не подлежат установлению	1/20	75 %	3	<ul style="list-style-type: none"> - Объекты для содержания и разведения животных
Птицеводство 1.10	Осуществление хозяйственной деятельности, связанной с разведением домашних пород птиц, в том числе водоплавающих; размещение зданий, сооружений, используемых для содержания и разведения животных, производства, хранения и первичной переработки продукции птицеводства; разведение племенных животных, производство и использование племенной продукции (материала)	10000	100000	не подлежат установлению	1/20	60 %	3	<ul style="list-style-type: none"> - Ферма; - Птицефабрика; - Технологическое здание
Свиноводство 1.11	Осуществление хозяйственной деятельности, связанной с разведением свиней; размещение зданий, сооружений, используемых для содержания и разведения животных, производства, хранения и первичной переработки продукции; разведение племенных животных, производство и использование племенной продукции (материала)	10000	100000	не подлежат установлению	1/20	60 %	3	<ul style="list-style-type: none"> - Ферма; - Свиноводческий комплекс
Пчеловодство 1.12	Осуществление хозяйственной деятельности, в том числе на сельскохозяйственных угодьях, по разведению, содержанию и использованию пчел и иных полезных насекомых; размещение ульев, иных объектов и оборудования, необходимого для пчеловодства и разведения иных полезных насекомых; размещение сооружений используемых для хранения и первичной переработки продукции пчеловодства	10000	100000	не подлежат установлению	1/10	50 %	3	<ul style="list-style-type: none"> - Здание для хранения и первичной переработки продукции пчеловодства
Рыбоводство 1.13	Осуществление хозяйственной деятельности, связанной с разведением и (или) содержанием, выращиванием объектов рыбоводства (аквакультуры); размещение зданий, сооружений, оборудования, необходимых для осуществления рыбоводства (аквакультуры)	10000	100000	не подлежат установлению	2/10	60 %	3	<ul style="list-style-type: none"> - Рыбоводческий комплекс
Научное обеспечение сельского хозяйства 1.14	Осуществление научной и селекционной работы, ведения сельского хозяйства для получения ценных с научной точки зрения образцов растительного и животного мира; размещение коллекций генетических ресурсов растений	10000	100000	не подлежат установлению	3/20	40 %	3	<ul style="list-style-type: none"> - Научный центр; - Селекционный центр; - Хранилище образцов растительного и животного мира
Хранение и переработка сельскохозяйственной продукции 1.15	Размещение зданий, сооружений, используемых для производства, хранения, первичной и глубокой переработки сельскохозяйственной продукции	10000	100000	не подлежат установлению	3/30	60 %	3	<ul style="list-style-type: none"> - Склад; - Зернохранилище; - Овощехранилище; - Здание для переработки сельскохозяйственной продукции
Питомники 1.17	Выращивание и реализация подроста деревьев и кустарников, используемых в сельском хозяйстве, а также иных сельскохозяйственных культур для получения рассады и семян; размещение сооружений, необходимых для указанных видов сельскохозяйственного производства	10000	500000	не подлежат установлению	1/20	38 %	3	<ul style="list-style-type: none"> - Питомник; - Хранилище
Обеспечение сельскохозяйственного производства 1.18	Размещение машинно-транспортных и ремонтных станций, ангаров и гаражей для сельскохозяйственной техники, амбаров, водонапорных башен, трансформаторных станций и иного технического оборудования, используемого для ведения сельского хозяйства	50	50000	не подлежат установлению	1/20, для водонапорных башен – 30 м	60 %	1	<ul style="list-style-type: none"> - Машино-транспортная и ремонтная станция; - Ангар, гараж для сельскохозяйственной техники; - Амбар; - Водонапорная башня; - Трансформаторная станция; - Артезианская скважина; - Силосное хранилище; - Проезд
Для ведения личного подсобного хозяйства (приусадебный земельный участок) 2.2	Размещение жилого дома, указанного в описании вида разрешенного использования с кодом 2.1; производство сельскохозяйственной продукции; размещение гаража и иных вспомогательных сооружений; содержание сельскохозяйственных животных	600	4000	12/50 (ширина земельных участков вдоль фронта улицы (проезда))	3(надземных) 12	60 %	3	<ul style="list-style-type: none"> - Индивидуальный жилой дом; - Индивидуальный гараж; - Бани; - Сарай
Коммунальное обслуживание 3.1	Размещение зданий и сооружений в целях обеспечения физических и юридических лиц коммунальными услугами. Содержание данного вида разрешенного использования включает в себя содержание видов разрешенного использования с кодами 3.1.1-3.1.2	10	100000	не подлежат установлению	5/20	75 %	3	<ul style="list-style-type: none"> - Водонапорная башня; - Водопроводная насосная станция; - Водопровод; - Канализационная насосная станция; - Канализация; - Газопровод; - Газорегуляторный пункт; - Кабель связи; - Кабель силовой; - Тепловая сеть; - Воздушная линия электропередачи; - Тепловой пункт; - Дождевая канализация; - Котельная; - Насосная станция; - Трансформаторная подстанция; - Телефонная станция; - Станция, антенна сотовой связи; - Водозаборное сооружение - Здание ресурсоснабжающей организации; - Площадка для сбора мусора;

Наименование и код ВРИ	Описание ВРИ	Условно разрешенные виды использования					Наименование ВРИ объекта капитального строительства		
		Предельные размеры земельных участков		Предельное количество этажей. Предельная высота. (эт./м.)	Максимальный процент застройки в границах земельного участка	Мин отступы от границ земельного участка (м.)			
		Площадь (кв. м.)	Размер (м.)						
min	max	min / max							
Амбулаторное ветеринарное обслуживание 3.10.1	Размещение объектов капитального строительства, предназначенных для оказания ветеринарных услуг без содержания животных	250	10000	не подлежат установлению		3/12	61 %	1	- Ветеринарный кабинет; - Ветеринарная клиника;

Вспомогательные виды разрешенного использования
- Не подлежат установлению.

ОГРАНИЧЕНИЯ ИСПОЛЬЗОВАНИЯ ЗЕМЕЛЬНЫХ УЧАСТКОВ И ОБЪЕКТОВ КАПИТАЛЬНОГО СТРОИТЕЛЬСТВА:
Использование земельных участков в границах охранных зон объектов электросетевого хозяйства осуществляется в соответствии с Постановлением Правительства Российской Федерации от 24.02.2009 № 160 «О порядке установления охранных зон

объектов электросетевого хозяйства и особых условий использования земельных участков, расположенных в границах таких зон». Ограничения использования земельных участков и объектов капитального строительства в зонах с особыми условиями использования территорий устанавливаются совокупностью требований, определенных статьей 26 настоящих Правил.

СТАТЬЯ 38. Сх3. ЗОНА ВЕДЕНИЯ САДОВОДСТВА И ОГОРОДНИЧЕСТВА

Зона ведения садоводства и огородничества (Сх3) выделена для обеспечения правовых условий ведения садоводства и огородничества.

Наименование и код ВРИ	Описание ВРИ	Основные виды разрешенного использования					Наименование ВРИ объекта капитального строительства		
		Предельные размеры земельных участков		Предельное количество этажей. Предельная высота. (эт./м.)	Максимальный процент застройки в границах земельного участка	Мин отступы от границ земельного участка (м.)			
		Площадь (кв. м.)	Размер (м.)						
min	max	min / max							
Ведение огородничества 13.1	Осуществление отдыха и (или) выращивания гражданами для собственных нужд сельскохозяйственных культур; размещение хозяйственных построек, не являющихся объектами недвижимости, предназначенных для хранения инвентаря и урожая сельскохозяйственных культур	400	100000	12/50 (ширина земельных участков вдоль фронта улицы (проезда))		не подлежат установлению		- Хозяйственные строения	
Ведение садоводства 13.2	Осуществление отдыха и (или) выращивания гражданами для собственных нужд садового дома, жилого дома, указанного в описании вида разрешенного использования с кодом 2.1, хозяйственных построек и гаражей для собственных нужд	400	100000	12/50 (ширина земельных участков вдоль фронта улицы (проезда))		3/12	40 %	3 максимальная высота оград – 1,8 м.; минимальный отступ застройки от красной линии улицы – 5 м.	- Садовый дом; - Индивидуальный гараж; - Хозяйственная постройка
Земельные участки (территории) общего пользования 12.0	Земельные участки общего пользования. Содержание данного вида разрешенного использования включает в себя содержание видов разрешенного использования с кодами 12.0.1 – 12.0.2	не подлежат установлению						- Автомобильные дороги; - Набережные; - Скверы; - Бульвары; - Велодорожки; - Площади; - Малые архитектурные формы; - Памятники; - Общественные туалеты	

Условно разрешенные виды использования
- Не подлежат установлению.

Вспомогательные виды разрешенного использования
- Не подлежат установлению.

ОГРАНИЧЕНИЯ ИСПОЛЬЗОВАНИЯ ЗЕМЕЛЬНЫХ УЧАСТКОВ И ОБЪЕКТОВ КАПИТАЛЬНОГО СТРОИТЕЛЬСТВА:
Не допускается размещение садовых домов в санитарно-защитных зонах, установленных в предусмотренном действующим законодательством порядке.
Использование земельных участков в границах охранных зон объектов электросетевого хозяйства осуществляется в соответствии

с Постановлением Правительства Российской Федерации от 24.02.2009 № 160 «О порядке установления охранных зон объектов электросетевого хозяйства и особых условий использования земельных участков, расположенных в границах таких зон». Ограничения использования земельных участков и объектов капитального строительства в зонах с особыми условиями использования территорий устанавливаются совокупностью требований, определенных статьей 26 настоящих Правил.

СТАТЬЯ 39. Р1. ЗОНА РЕКРЕАЦИОННОГО НАЗНАЧЕНИЯ

Зона рекреационного назначения (Р1) установлена для обеспечения правовых условий использования территорий, предназначенных для активного отдыха, проведения досуга, размещения рекреационных, курортных объектов; занятий физической культурой и спортом; лесопарков с рекреационными функциями; скверов, бульваров, площадей, проездов, малых архитектурных форм благоустройства, а также сохранения окружающей среды.

Наименование и код ВРИ	Описание ВРИ	Основные виды разрешенного использования					Наименование ВРИ объекта капитального строительства		
		Предельные размеры земельных участков		Предельное количество этажей. Предельная высота. (эт./м.)	Максимальный процент застройки в границах земельного участка	Мин отступы от границ земельного участка (м.)			
		Площадь (кв. м.)	Размер (м.)						
min	max	min / max							
Парки культуры и отдыха 3.6.2	Размещение парков культуры и отдыха	500	100000	не подлежат установлению		5/30	19 %	3 минимальный отступ от красной линии улиц – 5 м;	- Парк культуры и отдыха
Осуществление религиозных обрядов 3.7.1	Размещение зданий и сооружений, предназначенных для совершения религиозных обрядов и церемоний (в том числе церкви, соборы, храмы, часовни, мечети, молельные дома, синагоги)	100	100000	не подлежат установлению		3/12*	50 %*	1	- Церковь; - Собор; - Храм; - Часовня; - Монастырь; - Семинария; - Духовное училище - Мечеть - Медресе - Минарет - Синагога
Развлекательные мероприятия 4.8.1	Размещение зданий и сооружений, предназначенных для организации развлекательных мероприятий, путешествий, для размещения дискотек и танцевальных площадок, ночных клубов, аквапарков, боулинга, аттракционов и т.п., игровых автоматов (кроме игрового оборудования, используемого для проведения азартных игр), игровых площадок	1000	100000	не подлежат установлению		5/20	19 %	1	- Дискотека; - Ночной клуб; - Танцевальные площадки; - Аквапарк; - Боулинг; - Аттракционы
Спорт 5.1	Размещение зданий и сооружений для занятия спортом. Содержание данного вида разрешенного использования включает в себя содержание видов разрешенного использования с кодами 5.1.1 – 5.1.7	1000	100000	не подлежат установлению		6/40	50 % Для плоскостных сооружений - 75 %	1	- Стадион; - Физкультурно – оздоровительный комплекс; - Физкультурно – спортивное сооружение; - Спортивный комплекс; - Теннисный корт; - Автодром; - Ипподром; - Трамплины; - Спортивные стрельбища; - Спортивный клуб; - Спортивный зал; - Бассейн; - Ледовый дворец; - Дворец спорта; - Площадка для занятия спортом
Площадки для занятий спортом 5.1.3	Размещение площадок для занятия спортом и физкультурой на открытом воздухе (физкультурные площадки, беговые дорожки, поля для спортивной игры)	1000	100000	не подлежат установлению		3/30	50 % Для плоскостных сооружений - 75 %	1	- физкультурные площадки, - беговые дорожки, - поля для спортивной игры
Оборудованные площадки для занятий спортом 5.1.4	Размещение сооружений для занятия спортом и физкультурой на открытом воздухе (теннисные корты, автодромы, мотодромы, трамплины, спортивные стрельбища)	1000	100000	не подлежат установлению		3/30	50 % Для плоскостных сооружений - 75 %	1	- теннисные корты, - автодромы, - мотодромы, - трамплины, - спортивные стрельбища
Природно-познавательный туризм 5.2	Размещение баз и палаточных лагерей для проведения походов и экскурсий по ознакомлению с природой, пешех и конных прогулок, устройство троп и дорожек, размещение щитов с познавательными сведениями об окружающей природной среде; осуществление необходимых природоохранных и природовосстановительных мероприятий	10000	100000	не подлежат установлению		2/8	20 %	1	- Базы отдыха;
Туристическое обслуживание 5.2.1	Размещение пансионатов, гостиниц, кемпингов, домов отдыха, не оказывающих услуги по лечению; размещение детских лагерей	10000	100000	не подлежат установлению		3/12	40 %	3	- Пансионаты; - Туристические гостиницы; - Кемпинги; - Дома отдыха; - Детские лагеря;
Обеспечение внутреннего правопорядка 8.3	Размещение объектов капитального строительства, необходимых для подготовки и поддержания в готовности органов внутренних дел, Росгвардии и сподательных служб, в которых существует военизированная служба; размещение объектов гражданской обороны, за исключением объектов гражданской обороны, являющихся частями производственных зданий	не подлежат установлению						1	- Здание РОВД, ГИБДД, военные комиссариаты; - Здание, сооружение следственных органов; - Отделение, участковый пункт полиции; - Пожарное депо; - Пожарная часть; - Объект гражданской обороны; - Спасательная служба; - Гараж;
Деятельность по особой охране и изучению природы 9.0	Сохранение и изучение растительного и животного мира путем создания особо охраняемых природных территорий, в границах которых хозяйственная деятельность, кроме деятельности, связанной с охраной и изучением природы, не допускается (государственные природные заповедники, национальные и природные парки, памятники природы, дендрологические парки, ботанические сады, оранжереи)	не подлежат установлению							

Основные виды разрешенного использования								
Наименование и код ВРИ	Описание ВРИ	Предельные размеры земельных участков			Предельное количество этажей. Предельная высота. (эт./м.)	Максимальный процент застройки в границах земельного участка	Мин отступы от границ земельного участка (м.)	Наименование ВРИ объекта капитального строительства
		Площадь (кв. м.)		Размер (м.)				
		min	max					
Охрана природных территорий 9.1	Сохранение отдельных естественных качеств окружающей природной среды путем ограничения хозяйственной деятельности в данной зоне, в частности: создание и уход за запретными полосами, создание и уход за защитными лесами, в том числе городскими лесами, лесами в лесопарках, и иная хозяйственная деятельность, разрешенная в защитных лесах, соблюдение режима использования природных ресурсов в заказниках, сохранение свойств земель, являющихся особо ценными	не подлежат установлению						
Водные объекты 11.0	Ледники, снежники, ручьи, реки, озера, болота, территориальные моря и другие поверхностные водные объекты	не подлежат установлению						
Общее пользование водными объектами 11.1	Использование земельных участков, примыкающих к водным объектам способами, необходимыми для осуществления общего водопользования (водопользования, осуществляемого гражданами для личных нужд, а также забор (изъятие) водных ресурсов для целей питьевого и хозяйственно-бытового водоснабжения, купание, использование маломерных судов, водных мотоциклов и других технических средств, предназначенных для отдыха на водных объектах, водополь, если соответствующие запреты не установлены законодательством)	не подлежат установлению						- Причал; - Пляж
Специальное пользование водными объектами 11.2	Использование земельных участков, примыкающих к водным объектам способами, необходимыми для специального водопользования (забор водных ресурсов из поверхностных водных объектов, сброс сточных вод и (или) дренажных вод, проведение дноуглубительных, взрывных, буровых и других работ, связанных с изменением дна и берегов водных объектов)	не подлежат установлению						
Запас 12.3	Отсутствие хозяйственной деятельности	не подлежат установлению						

Условно разрешенные виды использования								
Наименование и код ВРИ	Описание ВРИ	Предельные размеры земельных участков			Предельное количество этажей. Предельная высота. (эт./м.)	Максимальный процент застройки в границах земельного участка	Мин отступы от границ земельного участка (м.)	Наименование ВРИ объекта капитального строительства
		Площадь (кв. м.)		Размер (м.)				
		min	max					
Магазины 4.4	Размещение объектов капитального строительства, предназначенных для продажи товаров, торговая площадь которых составляет до 5000 кв. м	20	5600	не подлежат установлению	3/15	90 %	1	- Магазин; - Аптека

Вспомогательные виды разрешенного использования								
Наименование и код ВРИ	Описание ВРИ	Предельные размеры земельных участков			Предельное количество этажей. Предельная высота. (эт./м.)	Максимальный процент застройки в границах земельного участка	Мин отступы от границ земельного участка (м.)	Наименование ВРИ объекта капитального строительства
		Площадь (кв. м.)		Размер (м.)				
		min	max					
Коммунальное обслуживание 3.1	Размещение зданий и сооружений в целях обеспечения физических и юридических лиц коммунальными услугами. Содержание данного вида разрешенного использования включает в себя содержание видов разрешенного использования с кодами 3.1.1-3.1.2	10	100000	не подлежат установлению	5/20	75 %	3	- Водонапорная башня; - Водопроводная насосная станция; - Водопровод; - Канализационная насосная станция; - Канализация; - Газопровод; - Газорегуляторный пункт; - Кабель связи; - Кабель силовой; - Тепловая сеть; - Воздушная линия электропередачи; - Тепловой пункт; - Дождевая канализация; - Котельная; - Насосная станция; - Трансформаторная подстанция; - Телефонная станция; - Станция, антенна сотовой связи; - Водозаборное сооружение - Здание ресурсоснабжающей организации; - Площадка для сбора мусора;
Земельные участки (территории) общего пользования 12.0	Земельные участки общего пользования. Содержание данного вида разрешенного использования включает в себя содержание видов разрешенного использования с кодами 12.0.1 – 12.0.2	не подлежат установлению						- Автомобильные дороги; - Набережные; - Скверы; - Бульвары; - Велодорожки; - Площади; - Малые архитектурные формы; - Памятники; - Общественные туалеты

ОГРАНИЧЕНИЯ ИСПОЛЬЗОВАНИЯ ЗЕМЕЛЬНЫХ УЧАСТКОВ И ОБЪЕКТОВ КАПИТАЛЬНОГО СТРОИТЕЛЬСТВА:

Не допускается размещать ландшафтно-рекреационные зоны, зоны отдыха, спортивные сооружения в санитарно-защитных зонах, установленных в предусмотренном действующим законодательством порядке. Запрещается использование токсичных химических препаратов для охраны и защиты лесов, в том числе в научных целях. Использование земельных участков в границах охранных зон объектов электросетевого хозяйства осуществлять в со-

ответствии с Постановлением Правительства Российской Федерации от 24.02.2009 № 160 «О порядке установления охранных зон объектов электросетевого хозяйства и особых условий использования земельных участков, расположенных в границах таких зон».

Ограничения использования земельных участков и объектов капитального строительства в зонах с особыми условиями использования территорий устанавливаются совокупностью требований, определенных статьей 26 настоящих Правил.

СТАТЬЯ 40. Сп1. ЗОНА КЛАДБИЩ

Зона кладбищ (Сп1) выделена для обеспечения правовых условий использования территорий, связанных с ритуальной деятельностью и размещением объектов капитального строительства, предназначенных для отправления религиозных обрядов.

Основные виды разрешенного использования								
Наименование и код ВРИ	Описание ВРИ	Предельные размеры земельных участков			Предельное количество этажей. Предельная высота. (эт./м.)	Максимальный процент застройки в границах земельного участка	Мин отступы от границ земельного участка (м.)	Наименование ВРИ объекта капитального строительства
		Площадь (кв. м.)		Размер (м.)				
		min	max					
Ритуальная деятельность 12.1	Размещение кладбищ, крематориев и мест захоронения; размещение соответствующих культовых сооружений; дополнить абзацем третьим следующего содержания: «осуществление деятельности по производству продукции ритуально-обрядового назначения»	2500	500000	не подлежат установлению	-/20, для культовых сооружений -/50	не подлежат установлению		- Кладбище; - Крематорий; - Культовое сооружение
Религиозное использование 3.7	Размещение зданий и сооружений религиозного использования. Содержание данного вида разрешенного использования включает в себя содержание видов разрешенного использования с кодами 3.7.1-3.7.2	100	100000	не подлежат установлению	3/12* * - Для объектов капитального строительства, предназначенных для отправления религиозных обрядов (церкви, соборы, храмы, часовни, монастыри, мечети, молельные дома) – не подлежат установлению	50 %*	1	- Церковь; - Собор; - Храм; - Часовня; - Монастырь; - Воскресная школа; - Семинария; - Духовное училище - Мечеть - Медресе - Минарет - Синагога
Земельные участки (территории) общего пользования 12.0	Земельные участки общего пользования. Содержание данного вида разрешенного использования включает в себя содержание видов разрешенного использования с кодами 12.0.1 – 12.0.2	не подлежат установлению						- Автомобильные дороги; - Набережные; - Скверы; - Бульвары; - Велодорожки; - Площади; - Малые архитектурные формы; - Памятники; - Общественные туалеты

Условно разрешенные виды использования								
Наименование и код ВРИ	Описание ВРИ	Предельные размеры земельных участков			Предельное количество этажей. Предельная высота. (эт./м.)	Максимальный процент застройки в границах земельного участка	Мин отступы от границ земельного участка (м.)	Наименование ВРИ объекта капитального строительства
		Площадь (кв. м.)		Размер (м.)				
		min	max					
Обеспечение внутреннего правопорядка 8.3	Размещение объектов капитального строительства, необходимых для подготовки и поддержания в готовности органов внутренних дел, Росгвардии и спасательных служб, в которых существует военизированная служба; размещение объектов гражданской обороны, за исключением объектов гражданской обороны, являющихся частями производственных зданий	не подлежат установлению				1		- Здание РОВД, ГИБДД, военные комиссариаты; - Здание, сооружение следственных органов; - Отделение, участковый пункт полиции; - Пожарное депо; - Пожарная часть; - Объект гражданской обороны; - Спасательная служба; - Гараж;
Специальная деятельность 12.2	Размещение, хранение, захоронение, утилизация, накопление, обработка, обезвреживание отходов производства и потребления, медицинских отходов, биологических отходов, радиоактивных отходов, веществ, разрушающих озоновый слой, а также размещение объектов размещения отходов, захоронения, хранения, обезвреживания таких отходов (скотомогильников, мусоросжигательных и мусороперерабатывающих заводов, полигонов по захоронению и сортировке бытового мусора и отходов, мест сбора вещей для их вторичной переработки)	2500	500000	не подлежат установлению	-/30, для труб -/50	не подлежат установлению		- Полигон ТКО; - Колодец для сбора фильтрата; - Мусоросортировочное завод; - Мусороперерабатывающий завод; - Биотермическая яма; - Площадка для сбора мусора; - Приходная

Вспомогательные виды разрешенного использования
- Не подлежат установлению.

ОГРАНИЧЕНИЯ ИСПОЛЬЗОВАНИЯ ЗЕМЕЛЬНЫХ УЧАСТКОВ И ОБЪЕКТОВ КАПИТАЛЬНОГО СТРОИТЕЛЬСТВА:

Использование земельных участков осуществлять в соответствии с требованиями Федерального закона от 12.01.1996 №8 «О погребении и похоронном деле», Постановления Главного государственного санитарного врача Российской Федерации от 28.06.2011 №84 «Об утверждении СанПиН 2.1.2882-11 «Гигиенические требования к размещению, устройству и содержанию кладбищ, зданий и сооружений похоронного назначения».

Использование земельных участков в границах охранных зон объектов электросетевого хозяйства осуществлять в соответствии с Постановлением Правительства Российской Федерации от 24.02.2009 № 160 «О порядке установления охранных зон объектов электросетевого хозяйства и особых условий использования земельных участков, расположенных в границах таких зон».

Ограничения использования земельных участков и объектов капитального строительства в зонах с особыми условиями использования территорий устанавливаются совокупностью требований, определенных статьей 26 настоящих Правил.

ЭВЕНКИЙСКИЙ РАЙОННЫЙ СОВЕТ ДЕПУТАТОВ

РЕШЕНИЕ

V созыв
X сессия
22 сентября 2023 года

№ 5-2198-10

п. Тура

О внесении изменений в Правила землепользования и застройки в пгт. Тура

В целях приведения Правил землепользования и застройки муниципального образования поселок Тура Эвенкийского муниципального района Красноярского края в соответствие с федеральным, региональным законодательством, совершенствования порядка регулирования землепользования и застройки, рационального и эффективного использования земельных участков и объектов капитального строительства на территории муниципального образования поселок Тура, реализации прав и законных интересов граждан, руководствуясь статьями 31 33 Градостроительного кодекса Российской Федерации, в соответствии с пунктом 20 части 1, частью 4 статьи 14 Федерального закона от 6 октября 2003 года № 131-ФЗ «Об общих принципах организации местного самоуправления в Российской Федерации», на основании подпункта 39 пункта 1 статьи 11, статьи 16 Устава Эвенкийского муниципального района, Эвенкийский районный совет депутатов РЕШИЛ:

1. Внести в Правила землепользования и застройки в пгт. Тура, утвержденные Решением Совета депутатов муниципального образования пгт. Тура от 27 октября 2006 года № 3 8/1 7 «Об утверждении Правил землепользования и застройки в пгт. Тура» изменения, изложив их в новой редакции согласно приложению к настоящему Решению.

2. Настоящее решение вступает в силу со дня официального опубликования в газете «Эвенкийская жизнь» и подлежит размещению в сети интернет на официальном сайте Эвенкийского муниципального района (<http://evenkya.gosuslugi.ru>).

Председатель Эвенкийского районного Совета депутатов

В.И. Карамзин

Глава Эвенкийского муниципального района

А.Ю. Черкасов

22 сентября 2023 года
п. Тура

Приложение
к Решению Эвенкийского районного Совета депутатов
от 22.09.2023 № 5-2198-10

Правила землепользования и застройки сельского поселения поселок Тура Эвенкийского муниципального района Красноярского края

Порядок применения и внесения изменений в правила землепользования и застройки. Градостроительные регламенты

РАЗДЕЛ I. ПОРЯДОК ПРИМЕНЕНИЯ ПРАВИЛ ЗЕМЕЛЬПОЛЬЗОВАНИЯ И ЗАСТРОЙКИ И ВНЕСЕНИЯ ИЗМЕНЕНИЙ

Глава 1. Общие положения

Статья 1. Основания и цели подготовки Правил

1. Настоящие Правила разработаны в соответствии с Градостроительным кодексом Российской Федерации, Федеральным законом «Об общих принципах организации местного самоуправления в Российской Федерации», Земельным кодексом Российской Федерации, законом Российской Федерации «Об особо охраняемых природных территориях», законом Красноярского края № 13-3034 от 18.02.2005г. и иными законами и нормативными правовыми актами Российской Федерации, Красноярского края, нормативными правовыми актами органов местного самоуправления, а также в соответствии с утвержденной градостроительной документацией, определяющей основные направления развития муниципального образования – его Генпланом.

2. Настоящие правила подготовлены в целях:

- 1) создания условий для устойчивого развития территории сельского поселения, сохранения окружающей среды и объектов культурного наследия;
- 2) создания условий для планировки территории сельского поселения;
- 3) обеспечения прав и законных интересов физических и юридических лиц, в том числе правообладателей земельных участков и объектов капитального строительства;
- 4) создания условий для привлечения инвестиций, в том числе путем предоставления возможности выбора наиболее эффективных видов разрешенного использования земельных участков и объектов капитального строительства.

3. Настоящие Правила включают в себя:

- 1) Раздел I. Порядок применения правил землепользования и застройки и внесения изменений.
- 2) Раздел II. Карта градостроительного зонирования муниципального образования сельского поселения поселок Тура.
- 3) Раздел III. Градостроительные регламенты.

Статья 2. Основные понятия, используемые в настоящих Правилах

В целях применения настоящих Правил, используемые в них понятия, употребляются в следующих значениях:

- **градостроительная деятельность** – градостроительная деятельность – деятельность по развитию территорий, в том числе городов и иных поселений, осуществляемая в виде территориального планирования, градостроительного зонирования, планировки территории, архитектурно-строительного проектирования, строительства, капитального ремонта, реконструкции, сноса объектов капитального строительства, эксплуатации зданий, сооружений, комплексного развития территорий и их благоустройства;
- **территориальное планирование** – планирование развития территорий, в том числе для установления функциональных зон, определения планируемого размещения объектов федерального значения, объектов регионального значения, объектов местного значения;
- **устойчивое развитие территорий** – обеспечение при осуществлении градостроительной деятельности безопасности и благоприятных условий жизнедеятельности человека, ограничение негативного воздействия хозяйственной и иной деятельности на окружающую среду и обеспечение охраны и рационального использования природных ресурсов в интересах настоящего и будущего поколений;

- **зоны с особыми условиями использования территорий** – охранные, санитарно-защитные зоны, зоны охраны объектов культурного наследия (памятников истории и культуры) народов Российской Федерации (далее – объекты культурного наследия), защитные зоны объектов культурного наследия, водоохранные зоны, зоны затопления, подтопления, зоны санитарной охраны источников питьевого и хозяйственно-бытового водоснабжения, зоны охраняемых объектов, приаэродромная территория, иные зоны, устанавливаемые в соответствии с законодательством Российской Федерации;

- **функциональные зоны** – зоны, для которых документами территориального планирования определены границы и функциональное назначение;

- **градостроительное зонирование** – зонирование территорий муниципальных образований в целях определения территориальных зон и установления градостроительных регламентов;

- **территориальные зоны** – зоны, для которых в правилах землепользования и застройки определены границы и установлены градостроительные регламенты;

- **правила землепользования и застройки** – документ градостроительного зонирования, который утверждается нормативными правовыми актами органов местного самоуправления;

- **градостроительный регламент** – устанавливаемые в пределах границ соответствующей территориальной зоны виды разрешенного использования земельных участков, равно как всего, что находится над и под поверхностью земельных участков и используется в процессе их застройки и последующей эксплуатации объектов капитального строительства, предельные (минимальные и (или) максимальные) размеры земельных участков и предельные параметры разрешенного строительства, реконструкции объектов капитального строительства, ограничения использования земельных участков и объектов капитального строительства, а также применительно к территориям, в границах которых предусматривается осуществление деятельности по комплексному развитию территории, расчетные показатели минимального допустимого уровня обеспеченности соответствующей территории объектами коммунальной, транспортной, социальной инфраструктур и расчетные показатели максимально допустимого уровня территориальной доступности указанных объектов для населения;

- **объект капитального строительства** – здание, строение, сооружение, объекты, строительство которых не завершено (далее – объекты незавершенного строительства), за исключением некапитальных строений, сооружений и неотделимых улучшений земельного участка (замощение, покрытие и другие);

- **линейные объекты** – линии электропередачи, линии связи (в том числе линейно-кабельные сооружения), трубопроводы, автомобильные дороги, железнодорожные линии и другие подобные сооружения;

- **некапитальные строения, сооружения** – строения, сооружения, которые не имеют прочной связи с землей и конструктивные характеристики которых позволяют осуществить их перемещение и (или) демонтаж и последующую сборку без несоразмерного ущерба назначению и без изменения основных характеристик строений, сооружений (в том числе киосков, навесов и других подобных строений, сооружений);

- **информационная модель объекта капитального строительства** (далее – информационная модель) – совокупность взаимосвязанных сведений, документов и материалов об объекте капитального строительства, формируемых в электронном виде на этапах выполнения инженерных изысканий, осуществления архитектурно-строительного проектирования, строительства, реконструкции, капитального ремонта, эксплуатации и (или) сноса объекта капитального строительства;

- **красные линии** – линии, которые обозначают границы территорий общего пользования и подлежат установлению, изменению или отмене в документации по планировке территории;

- **территории общего пользования** – территории, которыми беспрепятственно пользуется неограниченный круг лиц (в том числе площади, улицы, проезды, набережные, береговые полосы водных объектов общего пользования, скверы, бульвары);

- **строительство** – создание зданий, строений, сооружений (в том числе на месте сносимых объектов капитального строительства);

- **реконструкция объектов капитального строительства** (за исключением линейных объектов) – изменение параметров объекта капитального строительства, его частей (высоты, количества этажей, площади, объема), в том числе надстройки, перестройки, расширение объекта капитального строительства, а также замена и (или) восстановление несущих строительных конструкций объекта капитального строительства, за исключением замены отдельных элементов таких конструкций на аналогичные или иные улучшающие показатели таких конструкций элементы и (или) восстановления указанных элементов;

- **реконструкция линейных объектов** – изменение параметров линейных объектов или их участков (частей), которое влечет за собой изменение класса, категории и (или) первоначально установленных показателей функционирования таких объектов (мощности, грузоподъемности и других) или при котором требуется изменение границ полос отвода и (или) охранных зон таких объектов;

- **капитальный ремонт объектов капитального строительства** (за исключением линейных объектов) – замена и (или) восстановление строительных конструкций объектов капитального строительства или элементов таких конструкций, за исключением несущих строительных конструкций, замена и (или) восстановление систем инженерно-технического обеспечения и сетей инженерно-технического обеспечения объектов капитального строительства или их элементов, а также замена отдельных элементов несущих строительных конструкций на аналогичные или иные улучшающие показатели таких конструкций элементы и (или) восстановление указанных элементов;

- **капитальный ремонт линейных объектов** – изменение параметров линейных объектов или их участков (частей), которое влечет за собой изменение класса, категории и (или) первоначально установленных показателей функционирования таких объектов и при котором не требуется изменение границ полос отвода и (или) охранных зон таких объектов, если иное не предусмотрено настоящим Кодексом;

- **снос объекта капитального строительства** – ликвидация объекта капитального строительства путем его разрушения (за исключением разрушения вследствие природных явлений либо противоправных действий третьих лиц), разборки и (или) демонтажа объекта капитального строительства, в том числе его частей;

- **инженерные изыскания** – изучение природных условий и факторов техногенного воздействия в целях рационального и безопасного использования территорий и земельных участков в их пределах, подготовки данных по обоснованию материалов, необходимых для территориального планирования, планировки территории и архитектурно-строительного проектирования;

- **застройщик** – физическое или юридическое лицо, обеспечивающее на принадлежащем ему земельном участке или на земельном участке иного правообладателя (которому при осуществлении бюджетных инвестиций в объекты капитального строительства

государственной (муниципальной) собственности органы государственной власти (государственные органы), Государственная корпорация по атомной энергии «Росатом», Государственная корпорация по космической деятельности «Роскосмос», органы управления государственными внебюджетными фондами или органы местного самоуправления передали в случаях, установленных бюджетным законодательством Российской Федерации, на основании соглашений свои полномочия государственного (муниципального) заказчика или которому в соответствии со статьей 13.3 Федерального закона от 29 июля 2017 года N 218-ФЗ «О публично-правовой компании «Фонд развития территорий» и о внесении изменений в отдельные законодательные акты Российской Федерации» передали на основании соглашений свои функции застройщика) строительство, реконструкцию, капитальный ремонт, снос объектов капитального строительства, а также выполнение инженерных изысканий, подготовку проектной документации для их строительства, реконструкции, капитального ремонта. Застройщик вправе передать свои функции, предусмотренные законодательством о градостроительной деятельности, техническому заказчику;

- **объекты регионального значения** – объекты капитального строительства, иные объекты, территории, которые необходимы для осуществления полномочий по вопросам, отнесенным к ведению субъекта Российской Федерации, органов государственной власти субъекта Российской Федерации Конституцией Российской Федерации, федеральными конституционными законами, федеральными законами, конституцией (уставом) субъекта Российской Федерации, законами субъекта Российской Федерации, решениями высшего исполнительного органа государственной власти субъекта Российской Федерации, и оказывают существенное влияние на социально-экономическое развитие субъекта Российской Федерации. Виды объектов регионального значения в указанных в части 3 статьи 14 настоящего Кодекса областях, подлежащих отображению на схеме территориального планирования субъекта Российской Федерации, определяются законом субъекта Российской Федерации;

- **объекты местного значения** – объекты капитального строительства, иные объекты, территории, которые необходимы для осуществления органами местного самоуправления полномочий по вопросам местного значения и в пределах переданных государственных полномочий в соответствии с федеральными законами, законом субъекта Российской Федерации, уставами муниципальных образований и оказывают существенное влияние на социально-экономическое развитие муниципальных районов, поселений, городских округов. Виды объектов местного значения муниципального района, поселения, городского округа в указанных в пункте 1 части 3 статьи 19 и пункте 1 части 5 статьи 23 настоящего Кодекса областях, подлежащих отображению на схеме территориального планирования муниципального района, генеральном плане поселения, генеральном плане городского округа, определяются законом субъекта Российской Федерации;

- **парковка (парковочное место)** – специально обозначенное и при необходимости обустроенное и оборудованное место, являющееся в том числе частью автомобильной дороги и (или) примыкающее к проезжей части и (или) тротуару, обочине, эстакаде или мосту либо являющееся частью подстакадных или подмостовых пространств, площадей и иных объектов улично-дорожной сети и предназначенное для организованной стоянки транспортных средств на платной основе или без взимания платы по решению собственника или иного владельца автомобильной дороги, собственника земельного участка;

- **машино-место** – предназначенная исключительно для размещения транспортного средства индивидуально-определенная часть здания или сооружения, которая не ограничена либо частично ограничена строительной или иной ограждающей конструкцией и границы которой описаны в установленном законодательством о государственном кадастровом учете порядке.

- **благоустройство территории** – деятельность по реализации комплекса мероприятий, установленного правилами благоустройства территории муниципального образования, направленная на обеспечение и повышение комфортности условий проживания граждан, по поддержанию и улучшению санитарного и эстетического состояния территории муниципального образования, по содержанию территорий населенных пунктов и расположенных на таких территориях объектов, в том числе территорий общего пользования, земельных участков, зданий, строений, сооружений, прилегающих территорий;

- **прилегающая территория** – территория общего пользования, которая прилегает к зданию, строению, сооружению, земельному участку в случае, если такой земельный участок образован, и границы которой определены правилами благоустройства территории муниципального образования в соответствии с порядком, установленным законом субъекта Российской Федерации;

- **элементы благоустройства** – декоративные, технические, установочные, конструктивные устройства, элементы озеленения, различные виды оборудования и оформления, в том числе фасадов зданий, строений, сооружений, малые архитектурные формы, некапитальные нестационарные строения и сооружения, информационные щиты и указатели, применяемые как составные части благоустройства территории;

- **объект индивидуального жилищного строительства** – отдельно стоящее здание с количеством надземных этажей не более чем три, высотой не более двадцати метров, которое состоит из комнат и помещений вспомогательного использования, предназначенных для удовлетворения гражданами бытовых и иных нужд, связанных с их проживанием в таком здании, и не предназначено для раздела на самостоятельные объекты недвижимости. Понятия «объект индивидуального жилищного строительства», «жилой дом» и «индивидуальный жилой дом» применяются в настоящем Кодексе, других федеральных законах и иных нормативных правовых актах Российской Федерации в одном значении, если иное не предусмотрено такими федеральными законами и нормативными правовыми актами Российской Федерации. При этом параметры, устанавливаемые к объектам индивидуального жилищного строительства настоящим Кодексом, в равной степени применяются к жилым домам, индивидуальным жилым домам, если иное не предусмотрено такими федеральными законами и нормативными правовыми актами Российской Федерации;

- **дом блокированной застройки** – жилой дом, блокированный с другим жилым домом (другими жилыми домами) в одном ряду общей боковой стеной (общими боковыми стенами) без проемов и имеющий отдельный выход на земельный участок.

Статья 3. Правовой статус и сфера действия настоящих Правил

1. Правила землепользования и застройки разработаны на основе Генерального плана сельского поселения «поселок Тура» Эвенкийского муниципального района Красноярского края.

2. Настоящие Правила действуют в границах территории сельского поселения «поселок Тура» Эвенкийского муниципального района Красноярского края.

3. Документация по планировке территории разработывается на основе Генерального плана сельского поселения «поселок Тура» Эвенкийского муниципального района Красноярского края, Правил землепользования и застройки и не должна им противоречить.

4. Действие настоящих Правил не распространяется на земельные участки:

- в границах территорий памятников и ансамблей, включенных в единый государственный реестр объектов культурного наследия (памятников истории и культуры) народов Российской Федерации, а также в границах территорий памятников или ансамблей, которые являются вновь выявленными объектами культурного наследия и решения о режиме содержания, параметрах реставрации, консервации, воссоздания, ремонта и приспособлений, которые применяются в порядке, установленном законодательством РФ об охране объектов культурного наследия;
- в границах территорий общего пользования;
- предназначенные для размещения линейных объектов и (или) занятые линейными объектами;
- предназначенные для добычи полезных ископаемых.

5. Градостроительные регламенты не устанавливаются для земель лесного фонда, земель, покрытых поверхностными водами, земель запаса, земель особо охраняемых природных территорий (за исключением земель лечебно-оздоровительных местностей и курортов), сельскохозяйственных угодий в составе земель сельскохозяйственного назначения, земельных участков, расположенных в границах особых экономических зон и территорий опережающего социально-экономического развития.

6. Использование земельных участков, на которые действие градостроительных регламентов не распространяется или для которых градостроительные регламенты не устанавливаются, определяется уполномоченными федеральными органами исполнительной власти, уполномоченными органами исполнительной власти субъектов Российской Федерации или уполномоченными органами местного самоуправления в соответствии с федеральными законами. Использование земельных участков в границах особых экономических зон определяется органами управления особыми экономическими зонами.

7. Положения настоящих Правил обязательны для использования федеральными органами государственной власти, органами государственной власти Красноярского края, органами местного самоуправления Эвенкийского района, органами местного самоуправления сельского поселения «поселок Тура» Эвенкийского муниципального района Красноярского края и иных муниципальных образований, юридическими лицами и гражданами.

Статья 4. Порядок внесения изменений в настоящие Правила

1. Внесение изменений в правила землепользования и застройки осуществляется в порядке, установленном статьями 31, 32, 33 Градостроительного кодекса Российской Федерации.

2. Основания для рассмотрения главой местной администрации вопроса о внесении изменений в правила землепользования и застройки являются:

1) несоответствие правил землепользования и застройки генеральному плану поселения, схеме территориального планирования муниципального района, возникшее в результате внесения в такие генеральные планы или схему территориального планирования муниципального района изменений;

1.1) поступление от уполномоченного Правительства Российской Федерации федерального органа исполнительной власти обязательного для исполнения в сроки, установленные законодательством Российской Федерации, предписания об устранении нарушений ограничений использования объектов недвижимости, установленных на приаэродромной территории, которые допущены в правилах землепользования и застройки поселения, муниципального округа, городского округа, межселенной территории;

2) поступление предложений об изменении границ территориальных зон, изменении градостроительных регламентов;

3) несоответствие сведений о местоположении границ зон с особыми условиями использования территорий, территорий объектов культурного наследия, отображенных на карте градостроительного зонирования, содержащемуся в Едином государственном реестре недвижимости описанию местоположения границ указанных зон, территорий;

4) несоответствие установленных градостроительным регламентом ограничений использования земельных участков и объектов капитального строительства, расположенных полностью или частично в границах зон с особыми условиями использования территорий, территорий достопримечательных мест федерального, регионального и местного значения, содержащимся в Едином государственном реестре недвижимости ограничениям использования объектов недвижимости в пределах таких зон, территорий;

5) установление, изменение, прекращение существования зоны с особыми условиями использования территории, установление, изменение границ территории объекта культурного наследия, территории исторического поселения федерального значения, территории исторического поселения регионального значения;

6) принятие решения о комплексном развитии территории;

7) обнаружение мест захоронений погибших при защите Отечества, расположенных в границах муниципальных образований.

3. Предложения о внесении изменений в правила землепользования и застройки в комиссию направляются:

1) федеральными органами исполнительной власти в случаях, если правила землепользования и застройки могут воспрепятствовать функционированию, размещению объектов капитального строительства федерального значения;

2) органами исполнительной власти субъектов Российской Федерации в случаях, если правила землепользования и застройки могут воспрепятствовать функционированию, размещению объектов капитального строительства регионального значения;

3) органами местного самоуправления муниципального района в случаях, если правила землепользования и застройки могут воспрепятствовать функционированию, размещению объектов капитального строительства местного значения;

4) органами местного самоуправления в случаях, если необходимо совершенствовать порядок регулирования землепользования и застройки на соответствующих территориях поселения, территории городского округа, межселенных территориях;

4.1) органами местного самоуправления в случаях обнаружения мест захоронений погибших при защите Отечества, расположенных в границах муниципальных образований;

5) физическими или юридическими лицами в инициативном порядке либо в случаях, если в результате применения правил землепользования и застройки земельные участки и объекты капитального строительства не используются эффективно, причиняется вред их правообладателям, снижается стоимость земельных участков и объектов капитального строительства, не реализуются права и законные интересы граждан и их объединений;

6) уполномоченным федеральным органом исполнительной власти или юридическим лицом, обеспечивающим реализацию принятого Правительством Российской Федерации решения о комплексном развитии территории, которое создано Российской Федерацией или в уставном (складочном) капитале которого доля Российской Федерации составляет более 50 процентов, или дочерним обществом, в уставном (складочном) капитале которого более 50 процентов долей принадлежит такому юридическому лицу (далее – юридическое лицо, определенное субъектом Российской Федерации);

7) высшим исполнительным органом государственной власти субъекта Российской Федерации, органом местного самоуправления, принимающим решение о комплексном развитии территории, юридическим лицом, определенным субъектом Российской Федерации и обеспечивающим реализацию принятого субъектом Российской Федерации, главой местной администрации решения о комплексном развитии территории, которое создано субъектом Российской Федерации, муниципальным образованием или в уставном (складочном) капитале которого доля субъекта Российской Федерации, муниципального образования составляет более 50 процентов, или дочерним обществом, в уставном (складочном) капитале которого более 50 процентов долей принадлежит такому юридическому лицу (далее – юридическое лицо, определенное субъектом Российской Федерации), либо лицом, с которым заключен договор о комплексном развитии территории в целях реализации решения о комплексном развитии территории.

3.1. В случае, если правилами землепользования и застройки не обеспечена в соответствии с частью 3.1 статьи 31 Градостроительного кодекса возможность размещения на территории поселения, предусмотренных документами территориального планирования объектов федерального значения, объектов регионального значения, объектов местного значения муниципального района (за исключением линейных объектов), уполномоченный федеральный орган исполнительной власти, уполномоченный орган исполнительной власти субъекта Российской Федерации, уполномоченный орган местного самоуправления муниципального района направляют главе поселения, главе городского округа требование о внесении изменений в правила землепользования и застройки в целях обеспечения размещения указанных объектов.

3.2. В случае, предусмотренном частью 3.1 настоящей статьи, глава поселения, обеспечивающий внесение изменений в правила землепользования и застройки в течение тридцати дней со дня получения, указанного в части 3.1 настоящей статьи требования.

3.3. В целях внесения изменений в правила землепользования и застройки в случаях, предусмотренных пунктами 3 – 6 части 2 и частью 3.1 настоящей статьи, а также в случае однократного изменения видов разрешенного использования, установленных градостроительным регламентом для конкретной территориальной зоны, без изменения ранее установленных предельных параметров разрешенного строительства, реконструкции объектов капитального строительства и (или) в случае однократного изменения одного или нескольких предельных параметров разрешенного строительства, реконструкции объектов капитального строительства, установленных градостроительным регламентом для конкретной территориальной зоны, не более чем на десять процентов проведение общественных обсуждений или публичных слушаний, опубликование сообщения о принятии решения о подготовке проекта о внесении изменений в правила землепользования и застройки и подготовка предусмотренного частью 4 настоящей статьи заключения комиссии не требуется.

3.5. Внесение изменений в правила землепользования и застройки в связи с обнаружением мест захоронений погибших при защите Отечества, расположенных в границах муниципальных образований, осуществляется в течение шести месяцев с даты обнаружения таких мест, при этом проведение общественных обсуждений или публичных слушаний не требуется.

4. Комиссия в течение двадцати пяти дней со дня поступления предложения о внесении изменения в правила землепользования и застройки осуществляет подготовку заключения, в котором содержится рекомендация о внесении в соответствии с поступившим предложением изменения в правила землепользования и застройки или об отклонении такого предложения с указанием причин отклонения, и направляет это заключение главе местной администрации.

4.1. Проект о внесении изменений в правила землепользования и застройки, предусматривающих приведение данных правил в соответствие с ограничениями использования объектов недвижимости, установленными на приаэродромной территории, рассмотрению комиссией не подлежит.

5. Глава местной администрации с учетом рекомендаций, содержащихся в заключении комиссии, в течение двадцати пяти дней принимает решение о подготовке проекта о внесении изменения в правила землепользования и застройки или об отклонении предложения о внесении изменения в данные правила с указанием причин отклонения и направляет копию такого решения заявителям.

5.1. В случае, если утверждение изменений в правила землепользования и застройки осуществляется представительным органом местного самоуправления, проект о внесении изменений в правила землепользования и застройки, направленный в представительный орган местного самоуправления, подлежит рассмотрению на заседании указанного органа не позднее дня проведения заседания, следующего за ближайшим заседанием.

6. Глава местной администрации после поступления от уполномоченного Правительством Российской Федерации федерального органа исполнительной власти предписания, указанного в пункте 1.1 части 2 настоящей статьи, обязан принять решение о внесении изменений в правила землепользования и застройки. Предписание, указанное в пункте 1.1 части 2 настоящей статьи, может быть обжаловано главой местной администрации в суд.

7. Со дня поступления в орган местного самоуправления уведомления о выявлении самовольной постройки от исполнительного органа государственной власти, должностного лица, государственного учреждения или органа местного самоуправления, указанных в части 2 статьи 55.32 Градостроительного Кодекса РФ, не допускается внесение в правила землепользования и застройки изменений, предусматривающих установление применительно к территориальной зоне, в границах которой расположена такая постройка, вида разрешенного использования земельных участков и объектов капитального строительства, предельных параметров разрешенного строительства, реконструкции объектов капитального строительства, которым соответствуют вид разрешенного использования и параметры такой постройки, до ее сноса или приведения в соответствие с установленными требованиями, за исключением случаев, если по результатам рассмотрения данного уведомления органом местного самоуправления в исполнительный орган государственной власти, должностному лицу, в государственное учреждение или в орган местного самоуправления, которые указаны в части 2 статьи 55.32 Градостроительного Кодекса РФ и от которых поступило данное уведомление, направлено уведомление о том, что наличие признаков самовольной постройки не усматривается либо вступило в законную силу решение суда об отказе в удовлетворении исковых требований о сносе самовольной постройки или ее приведении в соответствие с установленными требованиями.

8. В случаях, предусмотренных пунктами 3 - 5 части 2 настоящей статьи, исполнительный орган государственной власти или орган местного самоуправления, уполномоченные на установление зон с особыми условиями использования территорий, границ территорий объектов культурного наследия, утверждение границ территорий исторических поселений федерального значения, исторических поселений регионального значения, направляет главе местной администрации требование об отображении в правилах землепользования и застройки границ зон с особыми условиями использования территорий, территорий объектов культурного наследия, территорий исторических поселений федерального значения, территорий исторических поселений регионального значения, установления ограничений использования земельных участков и объектов капитального строительства в границах таких зон, территорий.

9. В случае поступления требования, предусмотренного частью 8 настоящей статьи, поступление от органа регистрации прав сведений об установлении, изменении или прекращении существования зоны с особыми условиями использования территории, о границах территории объекта культурного наследия либо со дня выявления предусмотренных пунктами 3 - 5 части 2 настоящей статьи оснований для внесения изменений в правила землепользования и застройки глава местной администрации обязан обеспечить внесение изменений в правила землепользования и застройки путем их уточнения в соответствии с таким требованием. При этом утверждение изменений в правила землепользования и застройки в целях их уточнения в соответствии с требованием, предусмотренным частью 8 настоящей статьи, не требуется.

10. Срок уточнения правил землепользования и застройки в соответствии с частью 9 настоящей статьи в целях отображения границ зон с особыми условиями использования территорий, территорий объектов культурного наследия, территорий исторических поселений федерального значения, территорий исторических поселений регионального значения, установления ограничений использования земельных участков и объектов капитального строительства в границах таких зон, территорий не может превышать шесть месяцев со дня поступления требования, предусмотренного частью 8 настоящей статьи, поступления от органа регистрации прав сведений об установлении, изменении или прекращении существования зоны с особыми условиями использования территории, о границах территории объекта культурного наследия либо со дня выявления предусмотренных пунктами 3 - 5 части 2 настоящей статьи оснований для внесения изменений в правила землепользования и застройки.

Статья 5. Открытость и доступность информации о землепользовании и застройке

1. Настоящие Правила являются открытыми для физических и юридических лиц.
2. Администрация Эвенкийского муниципального района Красноярского края (далее – Администрация района) обеспечивает возможность ознакомления с Правилами через их официальное обнародование.
3. Граждане имеют право участвовать в принятии решений по вопросам землепользования и застройки в соответствии с действующими нормативными правовыми актами Российской Федерации, Красноярского края и Эвенкийского муниципального района.
4. Нормативные правовые акты муниципального образования в области землепользования и застройки, принятые до вступления в силу настоящих Правил землепользования и застройки, применяются в части, не противоречащей им.

Глава 2. Полномочия органов местного самоуправления по регулированию землепользования и застройки

Статья 6. Субъекты отношений в области землепользования и застройки

1. Субъектами отношений в области землепользования и застройки являются:
– органы государственной власти Красноярского края;
– органы местного самоуправления муниципального образования Эвенкийского муниципального района Красноярского края;
– Администрация сельского поселения «поселок Тура» Эвенкийского муниципального района Красноярского края;
– физические и юридические лица.
2. Настоящие Правила наряду с нормами действующего законодательства Российской Федерации регулируют действия физических и юридических лиц, которые:
– участвуют в торгах (конкурсах, аукционах), подготавливаемых и проводимых администрацией муниципального образования – Эвенкийский муниципальный район по предоставлению прав собственности или аренды на земельные участки, подготовленные и сформированные из состава муниципальных земель, в целях нового строительства или реконструкции;
– обращаются в администрацию муниципального образования Эвенкийский муниципальный район с заявлением о подготовке и предоставлении земельного участка (земельных участков) для строительства, реконструкции и могут осуществлять действия по градостроительной подготовке территории, посредством которой из состава государственных, муниципальных земель выделяются вновь образуемые земельные участки;
– владея земельными участками, иными объектами недвижимости, осуществляют их текущее использование, а также подготавливают проектную документацию и осуществляют в соответствии с ней строительство, реконструкцию, иные изменения недвижимости;
– осуществляют иные действия в области землепользования и застройки на территории сельского поселения «поселок Тура» Эвенкийского муниципального района Красноярского края.
3. Распоряжение земельными участками, находящимися в государственной собственности, осуществляется после государственной регистрации права собственности на них собственниками этих земель, если федеральными законами не предусмотрено иное. Распоряжение земельными участками, государственная собственность на которые не разграничена, осуществляется органами местного самоуправления муниципального района.
Отсутствие государственной регистрации права собственности на земельные участки, государственная собственность на которые не разграничена, не является препятствием для осуществления распоряжения ими.

Статья 7. Регулирование землепользования и застройки органами местного самоуправления.

1. В соответствии с законами, иными нормативными правовыми актами к органам, уполномоченным регулировать и контролировать землепользование и застройку в части соблюдения настоящих Правил относятся:
1) органы местного самоуправления Эвенкийского муниципального района;
2) органы местного самоуправления сельского поселения «поселок Тура» Эвенкийского муниципального района Красноярского края (далее – поселение) (в случае заключения соглашения о передаче полномочий в соответствии с ч.4 ст.15 Федерального закона № 131-ФЗ от 06.10.2003);
3) иные уполномоченные органы.
2. К полномочиям органов местного самоуправления муниципального района относятся (в соответствии с ч.1 и 4 ст.15 Федерального закона № 131-ФЗ от 06.10.2003):
1) утверждение генеральных планов поселения;
2) утверждение правил землепользования и застройки;
3) утверждение подготовленной на основе генеральных планов поселения документации по планировке территории;
4) выдача разрешений на строительство (за исключением случаев, предусмотренных Градостроительным кодексом Российской Федерации, иными федеральными законами), разрешений на ввод объектов в эксплуатацию при осуществлении строительства, реконструкции объектов капитального строительства, расположенных на территории поселения;
5) утверждение местных нормативов градостроительного проектирования поселений;
6) резервирование земель и изъятие, в том числе путем выкупа, земельных участков в границах поселения для муниципальных нужд;
7) осуществление муниципального земельного контроля в границах поселения;
8) осуществление в случаях, предусмотренных Градостроительным кодексом Российской Федерации, осмотров зданий, сооружений и выдача рекомендаций об устранении выявленных в ходе таких осмотров нарушений;
9) иные полномочия в соответствии с федеральным законодательством.
3. Органы местного самоуправления поселения (в случае заключения соглашения о передаче полномочий в соответствии с ч.4 ст.15 Федерального закона № 131-ФЗ от 06.10.2003) принимает на себя осуществление части таких полномочий от Администрации района. При заключении соглашения объем передаваемых полномочий определяется по Соглашению, в случае отсутствия Соглашения, полномочия осуществляются в соответствии с настоящими Правилами.

Статья 8. Комиссия по подготовке проекта Правил землепользования и застройки

Комиссия по подготовке проекта Правил землепользования и застройки на территории поселения создается при Администрации района и является постоянно действующей. Комиссия организует разработку проекта правил землепользования и застройки, внесения в них изменений, а также проводит общественные обсуждения или публичные слушания по:
проекту Правил землепользования и застройки;
проектам о внесении изменений в правила;
проектам планировки и межевания территорий;
заявлениям о выдаче разрешений на отклонение от предельных параметров разрешенного строительства, реконструкции объектов капитального строительства;
заявлениям о выдаче разрешений на условно разрешенный вид использования земельных участков и объектов капитального строительства;
проектам строительства, реконструкции объектов недвижимости, благоустройства, озеленения, размещения временных сооружений, в случаях, если затрагиваются права и законные интересы населения в области земельных отношений и охраны окружающей среды;
проекту установления публичного сервитута.
Состав комиссии и порядок ее деятельности утверждается постановлением главы Администрации района в соответствии с Уставом Эвенкийского муниципального района Красноярского края и настоящими Правилами. В состав Комиссии включаются не менее двух депутатов Районного Совета депутатов Эвенкийского муниципального района.

Глава 3. Порядок изменения видов разрешенного использования земельных участков и объектов капитального строительства органами местного самоуправления

Статья 9. Порядок изменения видов разрешенного использования земельных участков и объектов капитального строительства

1. Порядок изменения одного вида на другой вид разрешенного использования земельных участков и объектов капитального строительства, определяется градостроительным законодательством, настоящими Правилами, иными муниципальными нормативными правовыми актами.
2. Изменение одного вида разрешенного использования земельных участков и объектов капитального строительства на другой вид такого использования осуществляется в соответствии с градостроительными регламентами при условии соблюдения требований технических регламентов.
3. Основные и вспомогательные виды разрешенного использования земельных участков и объектов капитального строительства правообладателями земельных участков и объектов капитального строительства, за исключением органов государственной власти, органов местного самоуправления, государственных и муниципальных учреждений, государственных и муниципальных унитарных предприятий, выбираются самостоятельно без дополнительных разрешений и согласования.
4. Решения об изменении одного вида разрешенного использования земельных участков и объектов капитального строительства, расположенных на землях, на которые действие градостроительных регламентов не распространяется или для которых градостроительные регламенты не устанавливаются, на другой вид такого использования принимаются в соответствии с федеральными законами.

Статья 10. Порядок предоставления разрешения на условно разрешенный вид использования земельного участка или объекта капитального строительства

1. Предоставление разрешения на условно разрешенный вид использования земельного участка или объекта капитального строительства осуществляется в порядке, предусмотренном статьей 39 Градостроительного кодекса Российской Федерации.

2. Физическое или юридическое лицо, заинтересованное в предоставлении разрешения на условно разрешенный вид использования земельного участка или объекта капитального строительства (далее – разрешение на условно разрешенный вид использования), направляет заявление о предоставлении разрешения на условно разрешенный вид использования в комиссию. Заявление о предоставлении разрешения на условно разрешенный вид использования может быть направлено в форме электронного документа, подписанного электронной подписью в соответствии с требованиями Федерального закона от 6 апреля 2011 года N 63-ФЗ «Об электронной подписи» (далее – электронный документ, подписанный электронной подписью).

3. Проект решения о предоставлении разрешения на условно разрешенный вид использования подлежит рассмотрению на общественных обсуждениях или публичных слушаниях, проводимых в порядке, установленном статьей 5.1 Градостроительного кодекса Российской Федерации с учетом положений настоящей статьи.

4. В случае, если условно разрешенный вид использования земельного участка или объекта капитального строительства может оказать негативное воздействие на окружающую среду, общественные обсуждения или публичные слушания проводятся с участием правообладателей земельных участков и объектов капитального строительства, подверженных риску такого негативного воздействия

5. Комиссия направляет сообщения о проведении общественных обсуждений или публичных слушаний по проекту решения о предоставлении разрешения на условно разрешенный вид использования правообладателям земельных участков, имеющих общие границы с земельным участком, применительно к которому запрашивается данное разрешение, правообладателям объектов капитального строительства, расположенных на земельных участках, имеющих общие границы с земельным участком, применительно к которому запрашивается данное разрешение, и правообладателям помещений, являющихся частью объекта капитального строительства, применительно к которому запрашивается данное разрешение. Указанные сообщения направляются не позднее чем через семь рабочих дней со дня поступления заявления заинтересованного лица о предоставлении разрешения на условно разрешенный вид использования.

6. Срок проведения общественных обсуждений или публичных слушаний со дня оповещения жителей муниципального образования об их проведении до дня опубликования заключения о результатах общественных обсуждений или публичных слушаний определяется уставом муниципального образования и (или) нормативным правовым актом представительного органа муниципального образования и не может быть более одного месяца.

7. На основании заключения о результатах публичных слушаний по вопросу о предоставлении разрешения на условно разрешенный вид использования Комиссия осуществляет подготовку рекомендаций о предоставлении разрешения на условно разрешенный вид использования или об отказе в предоставлении такого разрешения с указанием причин принятого решения и направляет их главе Администрации района.

8. На основании рекомендаций Комиссии глава Администрации района в течение трех дней со дня поступления таких рекомендаций принимает решение о предоставлении разрешения на условно разрешенный вид использования или об отказе в предоставлении такого разрешения. Указанное решение подлежит опубликованию в порядке, установленном для официального опубликования муниципальных правовых актов, иной официальной информации, и размещается на официальном сайте Администрации района в сети «Интернет».

9. Расходы, связанные с организацией и проведением публичных слушаний по вопросу предоставления разрешения на условно разрешенный вид использования, несет физическое или юридическое лицо, заинтересованное в предоставлении такого разрешения.

10. В случае если условно разрешенный вид использования земельного участка или объекта капитального строительства включен в градостроительный регламент в установленном для внесения изменений в настоящее Правила порядке после проведения публичных слушаний по инициативе физического или юридического лица, заинтересованного в предоставлении разрешения на условно разрешенный вид использования, решение о предоставлении разрешения на условно разрешенный вид использования такому лицу принимается без проведения публичных слушаний.

11. Физическое или юридическое лицо вправе оспорить в судебном порядке решение о предоставлении разрешения на условно разрешенный вид использования или об отказе в предоставлении такого разрешения.

Статья 11. Порядок предоставления разрешения на отклонение от предельных параметров разрешенного строительства, реконструкции объектов капитального строительства

1. Правообладатели земельных участков, размеры которых меньше установленных градостроительными регламентами минимальных размеров земельных участков либо конфигурация, инженерно-геологические или иные характеристики которых неблагоприятны для застройки, вправе обратиться за разрешениями на отклонение от предельных параметров разрешенного строительства, реконструкции объектов капитального строительства.

1.1. Правообладатели земельных участков вправе обратиться за разрешениями на отклонение от предельных параметров разрешенного строительства, реконструкции объектов капитального строительства, если такое отклонение необходимо в целях однократного изменения одного или нескольких предельных параметров разрешенного строительства, реконструкции объектов капитального строительства, установленных градостроительным регламентом для конкретной территориальной зоны, не более чем на десять процентов.
2. Отклонение от предельных параметров разрешенного строительства, реконструкции объектов капитального строительства разрешается для отдельного земельного участка при соблюдении требований технических регламентов. Отклонение от предельных параметров разрешенного строительства, реконструкции объектов капитального строительства в части предельного количества этажей, предельной высоты зданий, строений, сооружений и требований к архитектурным решениям объектов капитального строительства в границах территорий исторических поселений федерального или регионального значения не допускается.
3. Заинтересованное в получении разрешения на отклонение от предельных параметров разрешенного строительства, реконструкции объектов капитального строительства лицо направляет в комиссию заявление о предоставлении такого разрешения.

4. Вопрос о предоставлении разрешения на отклонение от предельных параметров разрешенного строительства, реконструкции объектов капитального строительства подлежит обсуждению на публичных слушаниях, проводимых в порядке, определенном уставом Эвенкийского муниципального района Красноярского края и (или) нормативными правовыми актами представительного органа муниципального образования с учетом положений, предусмотренных статьей 39 Градостроительного кодекса. Расходы, связанные с организацией и проведением публичных слушаний по вопросу о предоставлении разрешения на отклонение от предельных параметров разрешенного строительства, реконструкции объектов капитального строительства, несет физическое или юридическое лицо, заинтересованное в предоставлении такого разрешения.

5. На основании заключения о результатах общественных обсуждений или публичных слушаний по проекту решения о предоставлении разрешения на отклонение от предельных параметров разрешенного строительства, реконструкции объектов капитального строительства комиссия в течение пятнадцати рабочих дней со дня окончания таких обсуждений или слушаний осуществляет подготовку рекомендаций о предоставлении такого разрешения или об отказе в предоставлении такого разрешения с указанием причин принятого решения и направляет указанные рекомендации главе местной администрации.
6. Глава Администрации района в течение семи дней со дня поступления рекомендаций принимает решение о предоставлении разрешения на отклонение от предельных параметров разрешенного строительства, реконструкции объектов капитального строительства или об отказе в предоставлении такого разрешения с указанием причин принятого решения.

6.1. Со дня поступления в орган местного самоуправления уведомления о выявлении самовольной постройки от исполнительного органа государственной власти, должностного лица, государственного учреждения или органа местного самоуправления, указанных в части 2 статьи 55.32 Градостроительного кодекса РФ, не допускается предоставление разрешения на отклонение от предельных параметров разрешенного строительства, реконструкции объектов капитального строительства в отношении земельного участка, на котором расположена такая постройка, до ее сноса или приведения в соответствие с установленными требованиями, за исключением случаев, если по результатам рассмотрения данного уведомления органом местного самоуправления в исполнительный орган государственной власти, должностному лицу, в государственное учреждение или орган местного самоуправления, которые указаны в части 2 статьи 55.32 Градостроительного кодекса РФ и от которых поступило данное уведомление, направлено уведомление о том, что наличие признаков самовольной постройки не усматривается либо вступило в законную силу решение суда об отказе в удовлетворении исковых требований о сносе самовольной постройки или ее приведении в соответствие с установленными требованиями.
7. Физическое или юридическое лицо вправе оспорить в судебном порядке решение о предоставлении разрешения на отклонение от предельных параметров разрешенного строительства, реконструкции объектов капитального строительства или об отказе в предоставлении такого разрешения.

Глава 4. Порядок подготовки документации по планировке территории сельского поселения поселок Тура

Статья 12. Назначение, виды и состав документации по планировке территории поселения

1. Документация по планировке территорий включает в себя проекты планировки, проекты межевания, градостроительные планы земельных участков.
2. Подготовка документации по планировке территории осуществляется на основании генерального плана сельского поселения поселок Тура (при его разработке), правил землепользования и застройки в соответствии с требованиями технических регламентов, нормативов градостроительного проектирования, градостроительных регламентов с учетом границ территорий объектов культурного наследия, включенных в единый государственный реестр объектов культурного наследия (памятников истории и культуры) народов Российской Федерации, границ территорий вновь выявленных объектов культурного наследия, границ зон с особыми условиями использования территорий.
3. Подготовка документации по планировке территории осуществляется в отношении застроенных или подлежащих застройке территорий.
4. В случае установления границ незастроенных и не предназначенных для строительства земельных участков подготовка документации по планировке территории осуществляется в соответствии с земельным, водным, лесным и иным законодательством.
5. Не допускается осуществлять подготовку документации по планировке территории при отсутствии документов территориального планирования, за исключением случаев подготовки проектов межевания застроенных территорий и градостроительных планов земельных участков по заявлениям физических или юридических лиц.
6. При подготовке документации по планировке территории может осуществляться:
– разработка проекта планировки территории в виде отдельного документа (без проекта межевания и градостроительных планов земельных участков в их составе);
– разработка проекта планировки территории с проектом межевания в его составе без градостроительных планов земельных участков;
– разработка проекта планировки территории с проектом межевания и градостроительными планами земельных участков в их составе;
– разработка проекта межевания территории в виде отдельного документа (без градостроительных планов земельных участков в их составе);
– разработка проекта межевания территории с градостроительными планами земельных участков;
– разработка градостроительного плана земельного участка в виде отдельного документа.
7. Состав и содержание документации по планировке территории устанавливается в соответствии со статьями 42, 43 и 44 Градостроительного кодекса Российской Федерации, статьями 37, 39, 40 закона Алтайского края «О градостроительной деятельности на территории Алтайского края» и может быть конкретизирован в градостроительном задании на подготовку такой документации, исходя из специфики развития территории.
8. В случае если по инициативе правообладателя земельных участков осуществляется разделение земельного участка на несколько земельных участков, объединение земельных участков в один земельный участок, изменение общей границы земельных участков, подготовка документации по планировке территории не требуется.
При этом размеры образованных земельных участков не должны превышать предусмотренные градостроительным регламентом максимальные размеры земельных участков и не должны быть меньше предусмотренных градостроительным регламентом минимальных размеров земельных участков. Обязательным условием разделения земельного участка на несколько земельных участков является наличие подходов, подходов к каждому образованному земельному участку. Объединение земельных участков в один земельный участок допускается только при условии, если образованный земельный участок будет находиться в границах одной территориальной зоны.

Статья 13. Порядок подготовки, принятия решения об утверждении или об отклонении проектов планировки и проектов межевания территории.

1. Решение о подготовке документации по планировке территории применительно к территории поселения, принимается органом местного самоуправления района, либо на основании предложений физических или юридических лиц о подготовке документации по планировке территории. В случае подготовки документации по планировке территории заинтересованными лицами, указанными в части 1.1 статьи 45 Градостроительного кодекса, принятие органом местного самоуправления района решения о подготовке документации по планировке территории не требуется.
2. Указанное решение подлежит опубликованию в порядке, установленном для официального опубликования муниципальных правовых актов, иной официальной информации, в течение трех дней со дня принятия такого решения и размещается на официальном сайте поселения в сети «Интернет».
3. Со дня опубликования решения о подготовке документации по планировке территории физические или юридические лица вправе представить в орган местного самоуправления района свои предложения о порядке, сроках подготовки и содержании документации по планировке территории.
4. Орган местного самоуправления района в течение двадцати рабочих дней со дня поступления документации по планировке территории, решение об утверждении которой принимается в соответствии с Градостроительным кодексом органом местного самоуправления района, осуществляет проверку такой документации на соответствие требованиям, указанным в пункте 2 статьи 13 настоящей ПЗЗ. По результатам проверки указанные органы обеспечивают рассмотрение документации по планировке территории на общественных обсуждениях или публичных слушаниях либо отклоняют такую документацию и направляют ее на доработку.
5. Проекты планировки территории и проекты межевания территории, решение об утверждении которых принимается органами местного самоуправления района, до их утверждения подлежат обязательному рассмотрению на общественных обсуждениях или публичных слушаниях.
5.1. В случае внесения изменений в указанные в пункте 5 настоящей статьи проект планировки территории и (или) проект межевания территории путем утверждения их отдельных частей общественные обсуждения или публичные слушания проводятся применительно к таким утверждаемым частям.
6. Общественные обсуждения или публичные слушания по проекту планировки территории и проекту межевания территории проводятся в порядке, определяемом уставом Эвенкийского муниципального района Красноярского края и (или) нормативными правовыми актами представительного органа муниципального образования с учетом положений статьи 46 Градостроительного кодекса РФ.

4. Порядок резервирования земель для государственных или муниципальных нужд определяется постановлением Правительства Российской Федерации от 22.07.2008г. № 561 «О некоторых вопросах, связанных с резервированием земель для государственных или муниципальных нужд», законодательством Красноярского края, настоящими Правилами, нормативными правовыми актами Эвенкийского муниципального района Красноярского края, сельского поселения поселок Тура.

5. Решения о резервировании и об изъятии земельных участков для муниципальных нужд на территории поселения принимаются Администрацией района.

Статья 23. Основные принципы организации застройки территории муниципального образования

1. Планировочная организация и застройка территории муниципального образования должны отвечать требованиям создания благоприятной среды, способствующей организации жизнедеятельности населения, защите от неблагоприятных факторов природного и техногенного воздействия.

2. Для создания благоприятной среды проживания необходимо:

- обеспечивать эффективное использование территории с учетом документации по планировке территории;
- обеспечить сохранение природной среды и имеющих объектов историко-культурного наследия;
- использовать, в том числе в новой застройке, архитектурно-планировочные приемы, наиболее соответствующие социально-гигиеническим параметрам;
- обеспечивать инвалидам условия для беспрепятственного доступа к объектам социального и иного назначения.

3. Застройка территории муниципального образования должна осуществляться в соответствии с действующими нормативными правовыми актами в области градостроительной деятельности и градостроительными регламентами, обязательными для исполнения всеми собственниками земельных участков, землепользователями, арендаторами земельных участков независимо от форм собственности и иных прав на земельные участки.

4. При проектировании и осуществлении любого вида строительства необходимо соблюдать красные линии, иные линии регулирования застройки, предусмотренные утвержденной в установленном порядке градостроительной документацией. Нарушение красных линий влечет за собой наступление административной или уголовной ответственности в соответствии с действующим законодательством.

5. Строительство, реконструкция объектов капитального строительства, линейных сооружений и объектов, элементов благоустройства территории должно осуществляться в соответствии с проектной документацией, подготовленной, согласованной и утвержденной заказчиком. Основанием для выдачи разрешения на строительство служит проектная документация, градостроительный план земельного участка, а также наличие правоустанавливающих документов на застраиваемый земельный участок.

6. Виды объектов капитального строительства, при строительстве которых проектная документация может не подготавливаться, а также когда выдача разрешения на строительство не требуется, устанавливаются законодательством о градостроительной деятельности.

7. Граждане и юридические лица, владеющие земельными участками на праве собственности, пожизненного наследуемого владения, постоянного (бессрочного) пользования, аренды вправе осуществлять снос или реконструкцию находящихся на данных земельных участках зданий, строений, сооружений в соответствии с градостроительным, земельным, жилищным законодательством, законодательством об охране природы и культурного наследия при условии выполнения обязательств обременения земельных участков.

8. Застройщиком, до начала строительства жилых домов и общественных зданий должны осуществляться устройство дорог, вертикальная планировка территорий, прокладка новых и реконструкция существующих инженерных коммуникаций.

9. Все объекты капитального строительства должны вводиться в эксплуатацию с обеспечением полного уровня инженерного оборудования и благоустройства (проезды, подходы, озеленение, наружное освещение и т.п.), исключающего необходимость возобновления земляных (строительных) работ на участках с объектами, введенными в эксплуатацию.

10. Объем и качество законченного строительства объекта, оснащение инженерным оборудованием, внешнее благоустройство земельного участка должны соответствовать проектной документации.

11. Ответственность за сохранность геодезических знаков, зеленых насаждений, элементов благоустройства в районе выполнения работ возлагается на застройщика либо лицо, осуществляющее ведение строительных работ.

12. Застройщик в течение десяти дней со дня получения разрешения на строительство обязан безвозмездно передать в орган, выдавший разрешение на строительство, сведения, характеризующие участок строительства, существующие и проектируемые здания и сооружения, отчеты об инженерных изысканиях, копии разделов проектной документации, копии схемы планировочной организации земельного участка с обозначением места размещения объекта для размещения в информационной системе обеспечения градостроительной деятельности (ИСОГД).

Статья 24. Право на осуществление строительства, реконструкции объектов капитального строительства

1. Правом осуществления строительства, реконструкции объектов капитального строительства на территории сельсовета обладают физические и юридические лица, владеющие земельными участками, объектами капитального строительства на правах собственности, аренды, постоянного бессрочного пользования, пожизненного наследуемого владения.

2. Право на строительные изменения недвижимости может быть реализовано при наличии разрешения на строительство, предоставляемого в соответствии с градостроительным законодательством и в порядке, предусмотренном ст. 45 настоящих Правил. Строительные изменения недвижимости подразделяются на:

- изменения, для которых не требуется разрешения на строительство;
- изменения, для которых требуется разрешение на строительство.

3. Выдача разрешения на строительство не требуется в случае:

- капитального ремонта;
- строительства гаража на земельном участке, предоставленном физическому лицу для целей, не связанных с осуществлением предпринимательской деятельности, или строительства на земельном участке, предоставленном для ведения садоводства, дачного хозяйства;
- строительства, реконструкции объектов, не являющихся объектами капитального строительства (киосков, навесов и других);
- строительства на земельном участке строений и сооружений вспомогательного использования;

– изменения объектов капитального строительства и (или) их частей, если такие изменения не затрагивают конструктивные и другие характеристики их надежности и безопасности и не превышают предельные параметры разрешенного строительства, реконструкции, установленные градостроительными регламентами;

– иных случаях, если в соответствии с Градостроительным кодексом Российской Федерации, законодательством Красноярского края о градостроительной деятельности получение разрешения на строительство не требуется.

4. Разрешение на строительство предоставляется в порядке, определенном в соответствии со статьей 51 Градостроительного кодекса Российской Федерации и статьей 27 настоящих Правил.

Статья 25. Проектная документация объекта капитального строительства

1. Назначение, состав, содержание, порядок подготовки и утверждения проектной документации устанавливаются Градостроительным кодексом Российской Федерации и принимаемыми в соответствии с ним нормативными правовыми актами Правительства Российской Федерации.

2. В соответствии с частью 3 статьи 48 Градостроительного кодекса Российской Федерации подготовка проектной документации не требуется при строительстве, реконструкции, капитальном ремонте объектов индивидуального жилищного строительства. В указанных случаях застройщик по собственной инициативе вправе обеспечить подготовку проектной документации применительно к объектам индивидуального жилищного строительства.

Статья 26. Государственная экспертиза и утверждение проектной документации

1. Государственная экспертиза проектной документации объектов капитального строительства, за исключением указанных в ст. 49 Градостроительного Кодекса Российской Федерации, а также результатов инженерных изысканий проводится, в соответствии с действующим законодательством, уполномоченным органом исполнительной власти Красноярского края.

2. Предметом государственной экспертизы являются оценка соответствия проектной документации требованиям технических регламентов, в том числе санитарно-эпидемиологическим, экологическим требованиям, требованиям государственной охраны объектов культурного наследия, требованиям пожарной, промышленной, ядерной, радиационной и иной безопасности, а также результатам инженерных изысканий, и оценка соответствия результатов инженерных изысканий требованиям технических регламентов.

Статья 27. Выдача разрешения на строительство

1. Разрешение на строительство представляет собой документ, который подтверждает соответствие проектной документации требованиям, установленным градостроительным регламентом (за исключением случая, предусмотренного частью 1.1 статьи 51 Градостроительного кодекса РФ), проектом планировки территории и проектом межевания территории (за исключением случаев, если в соответствии с градостроительным кодексом подготовка проекта планировки территории и проекта межевания территории не требуется), при осуществлении строительства, реконструкции объекта капитального строительства, не являющегося линейным объектом (далее – требования к строительству, реконструкции объекта капитального строительства), или требованиям, установленным проектом планировки территории и проектом межевания территории, при осуществлении строительства, реконструкции линейного объекта, а также допустимости размещения объекта капитального строительства на земельном участке в соответствии с разрешенным использованием такого земельного участка и ограничениями, установленными в соответствии с земельным и иным законодательством Российской Федерации. Разрешение на строительство дает застройщику право осуществлять строительство, реконструкцию объекта капитального строительства, за исключением случаев, предусмотренных Градостроительным кодексом.

Статья 28. Выдача разрешения на ввод объекта в эксплуатацию

1. Разрешение на ввод в эксплуатацию объектов осуществляется органом, выдавшим разрешение на строительство в порядке, установленном статьей 55 Градостроительного кодекса Российской Федерации.

Статья 29. Осуществление строительства, реконструкции, капитального ремонта объекта капитального строительства, строительного контроля и государственного строительного надзора

1. Строительство, реконструкция объектов капитального строительства, осуществление строительного контроля и государственного строительного надзора регулируется статьями 52, 53, 54 Градостроительным кодексом Российской Федерации.

2. Осуществление государственного строительного надзора производится в соответствии с постановлением Правительства РФ от 1 февраля 2006 года № 54.

Глава 7. Заключительные положения

Статья 30. Действие настоящих правил по отношению к ранее возникшим правоотношениям

1. Настоящие Правила вступают в силу со дня их официального опубликования в порядке, установленном для официального опубликования муниципальных правовых актов, иной официальной информации, и размещаются на официальном сайте администрации Эвенкийского района в сети «Интернет».

2. В течение 10 дней со дня принятия настоящие Правила подлежат размещению в информационной системе обеспечения градостроительной деятельности.

3. Принятые до введения в действие настоящих Правил нормативные правовые акты органов местного самоуправления по вопросам, касающимся землепользования и застройки, применяются в части, не противоречащей настоящим Правилам.

4. Действие настоящих Правил не распространяется на использование земельных участков, строительство, реконструкцию и капитальный ремонт объектов капитального строительства на их территории, разрешения на строительство, реконструкцию которых выданы до вступления Правил в силу, при условии, что срок действия разрешения на строительство, реконструкцию, капитальный ремонт не истек.

Статья 31. Действие настоящих правил по отношению к градостроительной документации

На основании утвержденных Правил Администрация района вправе принимать решения:

- о приведении в соответствие с настоящими Правилами утвержденной и не реализованной документации по планировке территории, в том числе в части установленных настоящими Правилами градостроительных регламентов;
- о подготовке новой документации по планировке территории, которая после утверждения в установленном порядке может использоваться как основание для подготовки предложений о внесении изменений в настоящие Правила в части уточнения, изменения границ территориальных зон, состава территориальных зон, перечня видов разрешенного использования, показателей предельных размеров земельных участков и предельных параметров разрешенного строительства применительно к соответствующим территориальным зонам.

РАЗДЕЛ III ГРАДОСТРОИТЕЛЬНЫЕ РЕГЛАМЕНТЫ

Статья 32. Виды территориальных зон, обозначенных на Карте градостроительного зонирования территории сельского поселения «поселок Тура» Эвенкийского муниципального района Красноярского края

На Карте градостроительного зонирования территории сельского поселения «поселок Тура» Эвенкийского муниципального района Красноярского края устанавливаются следующие виды территориальных зон, на которые распространяется действие градостроительных регламентов:

- Ж1 – зона застройки индивидуальными жилыми домами.
- Ж2 – зона застройки малоэтажными многоквартирными жилыми домами.
- Ж3 – зона перспективной жилой застройки.
- ОД1 – общественно-деловая зона.
- ОД2 – зона учреждений здравоохранения.
- П1 – зона коммунально-складской застройки.
- П2 – зона предприятий V-IV класса вредности.

П3 – зона предприятий II класса вредности.

П4 – зона резервной производственной и коммунально-складской застройки.

АТ – зона автомобильного транспорта.

ВТ – зона воздушного транспорта.

РТ – зона речного транспорта.

Р1 – зона природного ландшафта;

Р2 – зона отдыха.

СН1 – зона специального назначения.

СН2 – зона мемориальных скверов.

СХ – зона сельскохозяйственного использования.

В соответствии с п. 6 ст. 36 Градостроительного кодекса РФ градостроительные регламенты не устанавливаются для земель лесного фонда (код на карте градостроительного зонирования – ЗЛФ), для сельскохозяйственных угодий в составе земель сельскохозяйственного назначения, земель, покрытых поверхностными водами.

В соответствии с п. 4 ст. 36 Градостроительного кодекса РФ градостроительные регламенты не распространяются на земельные участки в границах территорий общего пользования.

Статья 33. Линии градостроительного регулирования

1. Линии градостроительного регулирования устанавливаются проектами планировки территорий, а также проектами санитарно-защитных зон, проектами охранных зон памятников истории и культуры, режимных объектов и т.д.

2. На территории муниципального образования действуют следующие линии градостроительного регулирования:

- красные линии;
- линии регулирования застройки;
- границы технических (охраняемых) зон действующих и проектируемых инженерных сооружений и коммуникаций;
- границы зон охраняемого природного ландшафта.

3. Основанием для установления, изменения, отмены линий градостроительного регулирования является утвержденная документация по планировке территории.

4. Линии градостроительного регулирования обязательны для исполнения после утверждения в установленном законодательством порядке документации по планировке территории.

Глава 8. Градостроительные регламенты. Параметры разрешенного использования земельных участков и объектов капитального строительства

Статья 34. Порядок установления градостроительных регламентов

1. Градостроительные регламенты определяют правовой режим земельных участков, а также всего, что находится над и под поверхностью земельных участков и используется в процессе их застройки и последующей эксплуатации объектов капитального строительства.

2. Настоящими Правилами градостроительные регламенты установлены с учетом:

- фактического использования земельных участков и объектов капитального строительства в границах территориальной зоны;
- возможности сочетания в пределах одной территориальной зоны различных видов существующего и планируемого использования земельных участков;
- видов территориальных зон, определенных Градостроительным кодексом Российской Федерации.

3. Действие градостроительного регламента распространяется на все земельные участки и объекты капитального строительства, расположенные в пределах границ территориальной зоны (за исключением земельных участков отмеченных в статье 3 пунктах 4-6 настоящих Правил).

4. Земельные участки или объекты капитального строительства, виды разрешенного использования, предельные (минимальные и (или) максимальные) размеры и предельные параметры которых не соответствуют градостроительному регламенту, могут использоваться без установления срока приведения их в соответствие с градостроительным регламентом, за исключением случаев, если использование таких земельных участков и объектов капитального строительства опасно для жизни или здоровья человека, для окружающей среды, объектов культурного наследия.

5. Реконструкция указанных в части 4 настоящей статьи объектов капитального строительства может осуществляться только путем приведения таких объектов в соответствие с градостроительным регламентом или путем уменьшения их несоответствия предельным параметрам разрешенного строительства, реконструкции. Изменение видов разрешенного использования указанных земельных участков и объектов капитального строительства может осуществляться путем приведения их в соответствие с видами разрешенного использования земельных участков и объектов капитального строительства, установленными градостроительным регламентом.

6. В случае если использование указанных в части 4 настоящей статьи земельных участков и объектов капитального строительства продолжается и опасно для жизни или здоровья человека, для окружающей среды, объектов культурного наследия, в соответствии с федеральными законами может быть наложен запрет на использование таких земельных участков и объектов.

7. В градостроительных регламентах в отношении земельных участков и объектов капитального строительства, расположенных в пределах соответствующей территориальной зоны, указываются:

- виды разрешенного использования земельных участков и объектов капитального строительства;
- предельные (минимальные и (или) максимальные) размеры земельных участков и предельные параметры разрешенного строительства, реконструкции объектов капитального строительства;
- ограничения использования земельных участков и объектов капитального строительства, устанавливаемые в соответствии с законодательством Российской Федерации.

Статья 35. Виды разрешенного использования земельных участков и объектов капитального строительства

1. Для каждого земельного участка и иного объекта недвижимости разрешенным считается такое использование, которое соответствует:

- градостроительным регламентам настоящих Правил;
- ограничениям по условиям охраны объектов культурного наследия – в случаях, когда земельный участок, иной объект недвижимости расположен в зоне охраны объектов культурного наследия;
- ограничениям по экологическим и санитарно-эпидемиологическим условиям – в случаях, когда земельный участок, иной объект недвижимости расположен в зонах действия соответствующих ограничений;
- иным ограничениям на использование объектов недвижимости (включая нормативные правовые акты об установлении публичных сервитутов, договоры об установлении частных сервитутов, иные предусмотренные законодательством документы).

2. Применительно к каждой территориальной зоне устанавливаются следующие виды разрешенного использования земельных участков и объектов капитального строительства:

а) основные виды разрешенного использования земельных участков и объектов капитального строительства – виды деятельности, объекты, осуществлять и размещать которые на земельных участках разрешено применительно к соответствующим территориальным зонам и выбор таких видов деятельности и объектов осуществляется самостоятельно (без дополнительных разрешений и согласований) правообладателями земельных участков и объектов капитального строительства, при условии соблюдения требований технических регламентов;

б) условно разрешенные виды разрешенного использования земельных участков и объектов капитального строительства – виды деятельности, объекты капитального строительства, осуществлять и размещать которые на земельных участках разрешено в силу перечисления этих видов деятельности и объектов в составе градостроительных регламентов применительно к соответствующим территориальным зонам при условии получения разрешения в порядке, определенном статьей 39 Градостроительного кодекса Российской Федерации и обязательного соблюдения требований технических регламентов;

в) вспомогательные виды разрешенного использования недвижимости, допустимы только в качестве дополнительных по отношению к основным видам разрешенного использования и условно разрешенным видом использования и осуществляются совместно с ними.

3. Для всех видов разрешенного использования допускается размещение и эксплуатация линейных объектов (кроме железных дорог общего пользования и автомобильных дорог общего пользования федерального и регионального значения), размещение защитных сооружений (насаждений), информационных и геодезических знаков, если федеральным законом не установлено иное.

4. Виды использования земельного участка, не предусмотренные в градостроительных регламентах, являются запрещенными.

5. Основные и вспомогательные виды разрешенного использования земельных участков и объектов капитального строительства правообладателями земельных участков и объектов капитального строительства, за исключением органов государственной власти, органов местного самоуправления муниципального образования, государственных и муниципальных учреждений, выбираются самостоятельно без дополнительных разрешений и согласования.

6. Решения об изменении одного вида разрешенного использования земельных участков и объектов капитального строительства, расположенных на землях, на которые действие градостроительных регламентов не распространяется, на другой вид такого использования, принимаются в соответствии с федеральными законами.

7. Параметры разрешенного использования земельных участков и объектов капитального строительства включают:

- предельные размеры земельных участков, в том числе их площадь и линейные размеры, включая линейные размеры предельной ширины участков по фронту улиц, проездов и предельной глубины участков;
- минимальные отступы от границ земельных участков в целях определения мест допустимого размещения зданий, строений, сооружений, за пределами которых запрещено строительство зданий, строений, сооружений;
- предельное количество этажей или предельную высоту зданий, строений, сооружений;
- максимальный процент застройки в границах земельного участка, определяемый как отношение суммарной площади земельного участка, которая может быть построена, ко всей площади земельного участка.

8. Применительно к каждой территориальной зоне устанавливаются размеры и параметры, их сочетания. Сочетания указанных параметров и их значения устанавливаются индивидуально к каждой территориальной зоне.

9. В пределах территориальных зон могут устанавливаться подзоны с одинаковыми видами разрешенного использования земельных участков и объектов капитального строительства, но с различными предельными (минимальными и (или) максимальными) размерами земельных участков и предельными параметрами разрешенного строительства, реконструкции объектов капитального строительства и сочетаниями таких размеров и параметров.

10. Использование земельных участков и объектов капитального строительства в соответствии с видами разрешенного использования и предельными параметрами разрешенного строительства, реконструкции допускается при условии соблюдения градостроительных ограничений, установленных законодательством.

11. Требования градостроительных регламентов обязательны для исполнения всеми субъектами градостроительных отношений на территории муниципального образования.

12. Наименования видов разрешенного использования определены по Классификатору, утвержденному Приказом Росреестра от 10 ноября 2020 г. № П/0412.

Статья 36. Использование объектов недвижимости, не соответствующих установленным градостроительным регламентам

1. Земельные участки или объекты капитального строительства являются не соответствующими установленным градостроительным регламентам территориальных зон в следующих случаях:

- если виды их разрешенного использования (основные, условно разрешенные или вспомогательные) не соответствуют утвержденным для этой территории градостроительным регламентам;
- если их предельные (минимальные и (или) максимальные) размеры и предельные параметры не соответствуют утвержденным градостроительным регламентам.

2. В случае если использование земельных участков и объектов капитального строительства опасно для жизни или здоровья человека, для окружающей среды, объектов культурного наследия, в соответствии с федеральными законами, иными нормативными правовыми актами, может быть наложен запрет на использование таких земельных участков и объектов недвижимости.

3. Объекты недвижимости, не соответствующие градостроительным регламентам по указанным размерам и параметрам, поддерживаются и ремонтируются при условии, что эти действия не увеличивают степень несоответствия этих объектов требованиям градостроительных регламентов.

4. Реконструкция объектов капитального строительства, не соответствующих установленным градостроительным регламентам, может осуществляться только с целью приведения таких объектов в соответствие с градостроительными регламентами или с целью уменьшения их несоответствия предельным параметрам разрешенного использования.

5. Изменение видов разрешенного использования земельных участков и объектов капитального строительства может осуществляться только в соответствии с видами разрешенного использования, установленными градостроительными регламентами.

6. Правообладатели земельных участков, вправе обратиться за разрешениями на отклонение от предельных параметров разрешенного строительства, реконструкции объектов капитального строительства в случаях, когда размеры участков меньше установленных градостроительными регламентами минимальных размеров, когда конфигурация участка не позволяет обеспечить санитарные и противопожарные разрывы, когда инженерно-геологические или иные характеристики неблагоприятны для застройки и дальнейшей эксплуатации.

7. Использование объектов недвижимости, не соответствующих установленным градостроительным регламентами территориальных зон должно быть направлено на постепенное приведение их в соответствие с установленными градостроительными регламентами.

8. Не соответствующие требованиям настоящих Правил здание либо строение, находящееся в ветхом или аварийном состоянии, может быть восстановлено только в тех случаях, если его последующее использование будет соответствовать установленным регламентам.

Статья 37. Градостроительные регламенты. Жилые зоны

Ж1 Зона застройки индивидуальными жилыми домами

Зона одноэтажной и малоэтажной индивидуальной застройки выделена для обеспечения правовых условий формирования кварталов комфортного жилья с низкой плотностью застройки, посредством преимущественного размещения отдельно стоящих односемейных домов и блокированных жилых двухсемейных домов, при соблюдении нижеприведенных видов разрешенного использования земельных участков и объектов капитального строительства.

Виды разрешенного использования		Предельные (минимальные и (или) максимальные) размеры земельных участков и предельные параметры разрешенного строительства, реконструкции объектов капитального строительства	Ограничения использования земельных участков объектов капитального строительства	Виды разрешенного использования	Предельные (минимальные и (или) максимальные) размеры земельных участков и предельные параметры разрешенного строительства, реконструкции объектов капитального строительства	Ограничения использования земельных участков объектов капитального строительства
Наименование вида разрешенного использования земельного участка	Описание вида разрешенного использования земельного участка			Наименование вида разрешенного использования земельного участка		
Основные виды разрешенного использования						
Для индивидуального жилищного строительства (код – 2.1)	Размещение жилого дома (отдельно стоящего здания количеством надземных этажей не более чем три, высотой не более двадцати метров, которое состоит из комнат и помещений вспомогательного использования, предназначенных для удовлетворения гражданами бытовых и иных нужд, связанных с их проживанием в таком здании, не предназначенного для раздела на самостоятельные объекты недвижимости); выращивание сельскохозяйственных культур; размещение индивидуальных гаражей и хозяйственных построек	1. Минимальный размер земельного участка – 0,04 га; Максимальный размер земельного участка – 0,35 га. 2. Минимальные отступы от границ земельного участка в целях определения места допустимого размещения объекта – 3 м. - высота ограждений земельных участков – не более 2,0 м, между соседними земельными участками – не более 1,2 м - минимальное расстояние от границ смежного земельного участка до основного строения – не менее 3 м, до построек для содержания скота и птицы – не менее 4 м, до прочих хозяйственных построек, строений, сооружений вспомогательного использования, стоянок – не менее 1 м. 3. Предельное количество надземных этажей – 3. Высота с мансардным завершением до конька скатной кровли – не более 20 м. 4. Максимальный процент застройки в границах земельного участка – 60%.	Нормативные показатели плотности застройки территориальной зоны определяются в соответствии с приложением «Б» Свода правил СП 42.13330.2016 «СНиП 2.07.01-89* Градостроительство, Планировка и застройка городских и сельских поселений», региональными и местными нормативами градостроительного проектирования. Не допускается размещение жилой застройки в санитарно-защитных зонах, установленных в предусмотренном законодательством порядке	Административные здания организаций, обеспечивающие предоставление коммунальных услуг (код 3.1.2)	Размещение зданий, предназначенных для приема физических и юридических лиц в связи с предоставлением им коммунальных услуг	Минимальный размер земельного участка – 100 кв.м. Максимальный размер земельного участка – 10000 кв.м. Минимальные отступы от границ земельного участка в целях определения места допустимого размещения объекта – 6 м. Максимальный процент застройки в границах земельного участка – 80%. Предельное количество надземных этажей – 3.
Для ведения личного подсобного хозяйства (приусадебный земельный участок) (код – 2.2)	Размещение жилого дома, указанного в описании вида разрешенного использования с кодом 2.1; производство сельскохозяйственной продукции; размещение гаража и иных вспомогательных сооружений; содержание сельскохозяйственных животных	1. Минимальный размер земельного участка – 0,04 га; Максимальный размер земельного участка – 0,35 га. 2. Минимальные отступы от границ земельного участка в целях определения места допустимого размещения объекта – 3 м. - высота ограждений земельных участков – не более 2,0 м, между соседними земельными участками – не более 1,2 м - минимальное расстояние от границ смежного земельного участка до основного строения – не менее 3 м, до построек для содержания скота и птицы – не менее 4 м, до прочих хозяйственных построек, строений, сооружений вспомогательного использования, стоянок – не менее 1 м. 3. Предельное количество надземных этажей – 3. Высота с мансардным завершением до конька скатной кровли – не более 20 м. 4. Максимальный процент застройки в границах земельного участка – 60%.		Оказание социальной помощи населению (код 3.2.2)	Размещение зданий, предназначенных для служб психологической и бесплатной юридической помощи, социальных, пенсионных и иных служб (службы занятости населения, пункты питания малоимущих граждан), в которых осуществляется прием граждан по вопросам оказания социальной помощи и назначения социальных или пенсионных выплат, а также для размещения общественных некоммерческих организаций: некоммерческих фондов, благотворительных организаций, клубов по интересам	Минимальный размер земельного участка – 500 кв.м. Максимальный размер земельного участка – 10000 кв.м. Минимальные отступы от границ земельного участка в целях определения места допустимого размещения объекта – 6 м. Максимальный процент застройки в границах земельного участка – 80%. Предельное количество надземных этажей – 3.
Блокированная жилая застройка (код – 2.3)	Размещение жилого дома, имеющего одну или несколько общих стен с соседними жилыми домами (количеством этажей не более чем три, при общем количестве совмещенных домов не более десяти и каждый из которых предназначен для проживания одной семьи, имеет общую стену (общие стены) без проемов с соседним домом или соседними домами, расположен на отдельном земельном участке и имеет выход на территорию общего пользования (жилые дома блокированной застройки); разведение декоративных и плодовых деревьев, овощных и ягодных культур; размещение индивидуальных гаражей и иных вспомогательных сооружений; обустройство спортивных и детских площадок, площадок для отдыха	1. Минимальный размер земельного участка – 0,04 га; Максимальный размер земельного участка – 0,35 га. 2. Минимальные отступы от границ земельного участка в целях определения места допустимого размещения объекта – 3 м. - высота ограждений земельных участков – не более 2,0 м, между соседними земельными участками – не более 1,2 м - минимальное расстояние от границ смежного земельного участка до основного строения – не менее 3 м, до построек для содержания скота и птицы – не менее 4 м, до прочих хозяйственных построек, строений, сооружений вспомогательного использования, стоянок – не менее 1 м. 3. Предельное количество надземных этажей – 3. Высота с мансардным завершением до конька скатной кровли – не более 20 м. 4. Максимальный процент застройки в границах земельного участка – 60%.		Оказание услуг связи (код 3.2.3)	Размещение зданий, предназначенных для размещения пунктов оказания услуг почтовой, телеграфной, междугородной и международной телефонной связи	Минимальный размер земельного участка не подлежит установлению. Максимальный размер земельного участка не подлежит установлению. Минимальный отступ от красной линии – 5 м; минимальный отступ от границ смежных земельных участков – 1 м. Максимальный процент застройки в границах земельного участка не подлежит установлению. Предельное количество надземных этажей не подлежит установлению.
Обслуживания жилой застройки (код – 2.7)	Размещение объектов капитального строительства, размещение которых предусмотрено видами разрешенного использования с кодами 3.1, 3.2, 3.3, 3.4, 3.4.1, 3.5.1, 3.6, 3.7, 3.10.1, 4.1, 4.3, 4.4, 4.6, 5.1.2, 5.1.3, если их размещение необходимо для обслуживания жилой застройки, а также связано с проживанием граждан, не причиняет вреда окружающей среде и санитарному благополучию, не нарушает права жителей, не требует установления санитарной зоны	Минимальный размер земельного участка не подлежит установлению. Максимальный размер земельного участка не подлежит установлению. Минимальный отступ от красной линии – 5 м; минимальный отступ от границ смежных земельных участков – 1 м. Максимальный процент застройки в границах земельного участка не подлежит установлению. Предельное количество надземных этажей не подлежит установлению.		Бытовое обслуживание (код – 3.3)	Размещение объектов капитального строительства, предназначенных для оказания населению или организациям бытовых услуг (мастерские мелкого ремонта, ателье, бани, парикмахерские, прачечные, химчистки, похоронные бюро).	Минимальный размер земельного участка не подлежит установлению. Максимальный размер земельного участка не подлежит установлению. Минимальный отступ от красной линии – 5 м; минимальный отступ от границ смежных земельных участков – 1 м. Максимальный процент застройки в границах земельного участка не подлежит установлению. Предельное количество надземных этажей не подлежит установлению.
Хранение автотранспорта (код – 2.7.1)	Размещение отдельно стоящих и пристроенных гаражей, в том числе в подземных, предназначенных для хранения автотранспорта, в том числе с разделением на машино-места, за исключением гаражей, размещение которых предусмотрено содержанием вида разрешенного использования с кодом 4.9	1. Предельные (минимальные и (или) максимальные) размеры земельных участков – 400-3000 м ² . 2. Минимальный отступ от границ земельных участков – 1 м. 3. Предельное количество этажей или предельная высота зданий, строений, сооружений – не установлена. 4. Максимальный процент застройки в границах земельного участка – 60%.	Ограничения не установлены	Амбулаторно-поликлиническое обслуживание (код 3.4.1)	Размещение объектов капитального строительства, предназначенных для оказания гражданам амбулаторно-поликлинической медицинской помощи (поликлиники, фельдшерские пункты, пункты здравоохранения, центры матери и ребенка, диагностические центры, молочные кухни, станции донорства крови, клинические лаборатории)	Минимальный размер земельного участка – 100 кв.м. Максимальный размер земельного участка – 1000 кв.м. Минимальный отступ от красной линии – 5 м; минимальный отступ от границ смежных земельных участков – 1 м. Максимальный процент застройки в границах земельного участка – 80%. Предельное количество надземных этажей – 3.
Размещение гаражей для собственных нужд (код – 2.7.2)	Размещение для собственных нужд отдельно стоящих гаражей и (или) гаражей, блокированных общими стенами с другими гаражами в одном ряду, имеющих общие с ними крышу, фундамент и коммуникации	1. Предельные (минимальные и (или) максимальные) размеры земельных участков – 400-3000 м ² . 2. Минимальный отступ от границ земельных участков – 1 м. 3. Предельное количество этажей или предельная высота зданий, строений, сооружений – не установлена. 4. Максимальный процент застройки в границах земельного участка – 60%.	Ограничения не установлены	Образование и просвещение (код 3.5)	Размещение объектов капитального строительства, предназначенных для воспитания, образования и просвещения. Содержание данного вида разрешенного использования включает в себя содержание видов разрешенного использования с кодами 3.5.1-3.5.2	Минимальный размер земельного участка – 100 кв.м. Максимальный размер земельного участка – 1000 кв.м. Минимальный отступ от красной линии – 5 м; минимальный отступ от границ смежных земельных участков – 1 м. Максимальный процент застройки в границах земельного участка – 80%. Предельное количество надземных этажей – 3.
Коммунальное обслуживание (код – 3.1)	Размещение зданий и сооружений в целях обеспечения физических и юридических лиц коммунальными услугами. Содержание данного вида разрешенного использования включает в себя содержание видов разрешенного использования с кодами 3.1.1-3.1.2	Предельные (минимальные и (или) максимальные) размеры земельных участков и предельные параметры разрешенного строительства, реконструкции объектов капитального строительства не установлены.	Ограничения не установлены	Дошкольное, начальное и среднее общее образование (код – 3.5.1)	Размещение объектов капитального строительства, предназначенных для просвещения, дошкольного, начального и среднего общего образования (детские ясли, детские сады, школы, лицеи, гимназии, художественные, музыкальные школы, образовательные кружки и иные организации, осуществляющие деятельность по воспитанию, образованию и просвещению, в том числе зданий, спортивных сооружений, предназначенных для занятия обучающихся физической культурой и спортом)	Минимальный размер земельного участка – 400 кв.м. Максимальный размер земельного участка не подлежит установлению. Минимальный отступ от красной линии – 5 м; минимальный отступ от границ смежных земельных участков – 1 м. Максимальный процент застройки в границах земельного участка – 30%. Предельное количество надземных этажей – 3.
Предоставление коммунальных услуг (код – 3.1.1)	Размещение зданий и сооружений, обеспечивающих поставку воды, тепла, электричества, газа, отвод канализационных стоков, очистку и уборку объектов недвижимости (котельных, водозаборов, очистных сооружений, насосных станций, водопроводов, линий электропередач, трансформаторных подстанций, газопроводов, линий связи, телефонных станций, канализаций, стоянок, гаражей и мастерских для обслуживания уборочной и аварийной техники, сооружений, необходимых для сбора и плавки снега)	Минимальный размер земельного участка не подлежит установлению. Максимальный размер земельного участка не подлежит установлению. Минимальный отступ от красной линии – 5 м; минимальный отступ от границ смежных земельных участков – 1 м. Максимальный процент застройки в границах земельного участка не подлежит установлению. Предельное количество надземных этажей не подлежит установлению.	Ограничения не установлены	Среднее и высшее профессиональное образование (код – 3.5.2)	Размещение объектов капитального строительства, предназначенных для профессионального образования и просвещения (профессиональные технические училища, колледжи, художественные, музыкальные училища, общества знаний, институты, университеты, организации по переподготовке и повышению квалификации специалистов и иные организации, осуществляющие деятельность по образованию и просвещению), в том числе зданий, спортивных сооружений, предназначенных для занятия обучающимися физической культурой и спортом	Минимальный размер земельного участка – 400 кв.м. Максимальный размер земельного участка – 10000 кв.м. Минимальный отступ от красной линии – 5 м; минимальный отступ от границ смежных земельных участков – 1 м. Максимальный процент застройки в границах земельного участка – 30%. Предельное количество надземных этажей – 4.
				Объекты культурно – досуговой деятельности (код – 3.6.1)	Размещение зданий, предназначенных для размещения музеев, выставочных залов, художественных галерей, домов культуры, библиотек, кинотеатров и кинозалов, театров, филармоний, концертных залов, планетариев	Минимальный размер земельного участка – 500 кв.м. Максимальный размер земельного участка – 10000 кв.м. Минимальный отступ от красной линии – 5 м; минимальный отступ от границ смежных земельных участков – 1 м. Максимальный процент застройки в границах земельного участка – 80%. Предельное количество надземных этажей – 3.

Виды разрешенного использования		Предельные (минимальные и (или) максимальные) размеры земельных участков и предельные параметры разрешенного строительства, реконструкции объектов капитального строительства	Ограничения использования земельных участков объектов капитального строительства	Виды разрешенного использования		Предельные (минимальные и (или) максимальные) размеры земельных участков и предельные параметры разрешенного строительства, реконструкции объектов капитального строительства	Ограничения использования земельных участков объектов капитального строительства
Наименование вида разрешенного использования земельного участка	Описание вида разрешенного использования земельного участка			Наименование вида разрешенного использования земельного участка	Описание вида разрешенного использования земельного участка		
Религиозное использование (код – 3.7)	Размещение зданий и сооружений религиозного использования. Содержание данного вида разрешенного использования включает в себя содержание видов разрешенного использования с кодами 3.7.1-3.7.2	Минимальный размер земельного участка – 1500 кв.м. Максимальный размер земельного участка – 20000 кв.м. Минимальный отступ от красной линии – 5 м; минимальный отступ от границ смежных земельных участков – 1 м Максимальный процент застройки в границах земельного участка – 50 %. Предельное количество надземных этажей – 3.	Ограничения не установлены	Гидротехнические сооружения (код – 11.3)	Размещение гидротехнических сооружений, необходимых для эксплуатации водохранилищ (плотин, водосборов, водозаборных, водовыпускных и других гидротехнических сооружений, судопропускных сооружений, рыбозащитных и рыбопропускных сооружений, берегозащитных сооружений)	Минимальный размер земельного участка не подлежит установлению. Максимальный размер земельного участка не подлежит установлению. Минимальные отступы от границ земельного участка в целях определения места допустимого размещения объекта – не подлежат установлению. Максимальный процент застройки в границах земельного участка не подлежит установлению. Предельное количество надземных этажей не подлежит установлению.	Ограничения не установлены
Осуществление религиозных обрядов (код – 3.7.1)	Размещение зданий и сооружений, предназначенных для совершения религиозных обрядов и церемоний (в том числе церкви, соборы, храмы, часовни, мечети, молельные дома, синагоги)	Минимальный размер земельного участка – 500 кв.м. Максимальный размер земельного участка – 10000 кв.м. Минимальный отступ от красной линии – 5 м; минимальный отступ от границ смежных земельных участков – 1 м Максимальный процент застройки в границах земельного участка – 80 %. Предельное количество надземных этажей – 3.	Ограничения не установлены	Земельные участки (территории) общего пользования (код – 12.0)	Земельные участки общего пользования. Содержание данного вида разрешенного использования включает в себя содержание видов разрешенного использования с кодами 12.0.1 – 12.0.2	Предельные (минимальные и (или) максимальные) размеры земельных участков и предельные параметры разрешенного строительства, реконструкции объектов капитального строительства не установлены.	Ограничения не установлены
Религиозное управление и образование (код – 3.7.2)	Размещение зданий, предназначенных для постоянного местонахождения духовных лиц, паломников и послушников в связи с осуществлением ими религиозной службы, а также для осуществления благотворительной и религиозной образовательной деятельности (монастыри, скиты, дома священнослужителей, воскресные и религиозные школы, семинарии, духовные училища)	Минимальный размер земельного участка – 500 кв.м. Максимальный размер земельного участка – 10000 кв.м. Минимальный отступ от красной линии – 5 м; минимальный отступ от границ смежных земельных участков – 1 м Максимальный процент застройки в границах земельного участка – 80 %. Предельное количество надземных этажей – 3.	Ограничения не установлены	Улично-дорожная сеть (код – 12.0.1)	Размещение объектов улично-дорожной сети: автомобильных дорог, трамвайных путей и пешеходных тротуаров в границах населенных пунктов, пешеходных переходов, бульваров, площадей, проездов, велодорожек и объектов велоспортивной и инженерной инфраструктуры; размещение придорожных стоянок (парковок) транспортных средств в границах городских улиц и дорог, за исключением предусмотренных видами разрешенного использования с кодами 2.7.1, 4.9, 7.2.3, а также некапитальных сооружений, предназначенных для охраны транспортных средств	Предельные (минимальные и (или) максимальные) размеры земельных участков и предельные параметры разрешенного строительства, реконструкции объектов капитального строительства не установлены.	Ограничения не установлены
Амбулаторное ветеринарное обслуживание (код – 3.10.1)	Размещение объектов капитального строительства, предназначенных для оказания ветеринарных услуг без содержания животных	Минимальный размер земельного участка – 100 кв.м. Максимальный размер земельного участка – 1000 кв.м. Минимальный отступ от красной линии – 5 м; минимальный отступ от границ смежных земельных участков – 1 м Максимальный процент застройки в границах земельного участка – 80 %. Предельное количество надземных этажей – 3.	Ограничения не установлены	Благоустройство территории (код – 12.0.2)	Размещение декоративных, технических, планировочных, конструктивных устройств, элементов озеленения, различных видов оборудования и оформления, малых архитектурных форм, некапитальных нестационарных строений и сооружений, информационных щитов и указателей, применяемых как составные части благоустройства территории, общественных туалетов	Минимальный размер земельного участка не подлежит установлению. Максимальный размер земельного участка не подлежит установлению. Минимальный отступ от красной линии – 5 м; минимальный отступ от границ смежных земельных участков – 1 м Максимальный процент застройки в границах земельного участка не подлежит установлению. Предельное количество надземных этажей не подлежит установлению.	Ограничения не установлены
Рынки (код – 4.3)	Размещение объектов капитального строительства, сооружений, предназначенных для организации постоянной или временной торговли (ярмарка, рынок, базар), с учетом того, что каждое из торговых мест не располагает торговой площадью более 200 кв.м; размещение гаражей и (или) стоянок для автомобилей сотрудников и посетителей рынка	Минимальный размер земельного участка не подлежит установлению. Максимальный размер земельного участка – 5000 кв.м. Минимальный отступ от красной линии – 5 м; минимальный отступ от границ смежных земельных участков – 1 м Максимальный процент застройки в границах земельного участка – 45 %. Предельное количество надземных этажей – 2.	Ограничения не установлены	Ведение огородничества (код – 13.1)	Осуществление отдыха и (или) выращивания гражданами для собственных нужд сельскохозяйственных культур; размещение хозяйственных построек, не являющихся объектами недвижимости, предназначенных для хранения инвентаря и урожая сельскохозяйственных культур	Минимальный размер земельного участка – 25 кв.м. Максимальный размер земельного участка – 1500 кв.м. Минимальные отступы от границ земельного участка в целях определения места допустимого размещения объекта – 0 м. Максимальный процент застройки в границах земельного участка – 80 %. Предельное количество надземных этажей – 2. Высота – не более 8 м.	Ограничения не установлены
Магазины (код – 4.4)	Размещение объектов капитального строительства, предназначенных для продажи товаров, торговая площадь которых составляет до 5000 кв. м	Минимальный размер земельного участка – 100 кв.м. Максимальный размер земельного участка – 10000 кв.м. Минимальный отступ от красной линии – 5 м; минимальный отступ от границ смежных земельных участков – 1 м Максимальный процент застройки в границах земельного участка – 80 %. Предельное количество надземных этажей – 3	Ограничения не установлены	Ведение садоводства (код 13.2).	Осуществление отдыха и (или) выращивания гражданами для собственных нужд сельскохозяйственных культур; размещение садового дома, жилого дома, указанного в описании вида разрешенного использования с кодом 2.1, хозяйственных построек и гаражей для собственных нужд	Минимальный размер земельного участка – 25 кв.м. Максимальный размер земельного участка – 1500 кв.м. Минимальный отступ от красной линии – 5 м; минимальный отступ от границ смежных земельных участков – 1 м Максимальный процент застройки в границах земельного участка – 80 %. Предельное количество надземных этажей – 2.	Ограничения не установлены
Общественное питание (код – 4.6)	Размещение объектов капитального строительства в целях устройства мест общественного питания (рестораны, кафе, столовые, закусочные, бары)	Минимальный размер земельного участка – 100 кв.м. Максимальный размер земельного участка – 10000 кв.м. Минимальный отступ от красной линии – 5 м; минимальный отступ от границ смежных земельных участков – 1 м Максимальный процент застройки в границах земельного участка – 80 %. Предельное количество надземных этажей – 3.	Ограничения не установлены	Условно разрешенные виды использования			
Обеспечение занятий спортом в помещениях (код – 5.1.2)	Размещение спортивных клубов, спортивных залов, бассейнов, физкультурно-оздоровительных комплексов в зданиях и сооружениях	Минимальный размер земельного участка – 200 кв.м. Максимальный размер земельного участка – 5000 кв.м. Минимальный отступ от красной линии – 5 м; минимальный отступ от границ смежных земельных участков – 1 м Максимальный процент застройки в границах земельного участка – 80 %. Предельное количество надземных этажей – 3.	Ограничения не установлены	Малоэтажная многоквартирная жилая застройка (код 2.1.1)	Размещение малоэтажных многоквартирных домов (многоквартирные дома высотой до 4 этажей, включая мансардный); обустройство спортивных и детских площадок, площадок для отдыха; размещение объектов обслуживания жилой застройки во встроено-пристроенных и встроено-пристроенных помещениях малоэтажного многоквартирного дома, если общая площадь таких помещений в малоэтажном многоквартирном доме не составляет более 15% общей площади помещений дома		Ограничения не установлены
Площадки для занятий спортом (код – 5.1.3)	Размещение площадок для занятия спортом и физкультурой на открытом воздухе (физкультурные площадки, беговые дорожки, поля для спортивной игры)	Минимальный размер земельного участка – 200 кв.м. Максимальный размер земельного участка – 5000 кв.м. Минимальный отступ от красной линии – 5 м; минимальный отступ от границ смежных земельных участков – 1 м Максимальный процент застройки в границах земельного участка – 80 %. Предельное количество надземных этажей – 3.	Ограничения не установлены	Общесития (код 3.2.4)	Размещение зданий, предназначенных для размещения граждан на время их работы, службы или обучения, за исключением зданий, размещение которых предусмотрено содержанием вида разрешенного использования с кодом 4.7	Минимальный размер земельного участка – 500 кв.м. Максимальный размер земельного участка – 10000 кв.м. Минимальный отступ от красной линии – 5 м; минимальный отступ от границ смежных земельных участков – 1 м Максимальный процент застройки в границах земельного участка – 80 %. Предельное количество надземных этажей – 3.	Ограничения не установлены
Оборудованные площадки для занятий спортом (код – 5.1.4)	Размещение сооружений для занятия спортом и физкультурой на открытом воздухе (теннисные корты, автодромы, мотодромы, трамплины, спортивные стрельбища)	Минимальный размер земельного участка – 200 кв.м. Максимальный размер земельного участка – 5000 кв.м. Минимальный отступ от красной линии – 5 м; минимальный отступ от границ смежных земельных участков – 1 м Максимальный процент застройки в границах земельного участка – 80 %. Предельное количество надземных этажей – 3.	Ограничения не установлены	Связь (код – 6.8)	Размещение объектов связи, радиовещания, телевидения, включая воздушные радиорелейные, надземные и подземные кабельные линии связи, линии радиодиффузии, антенные поля, усилительные пункты на кабельных линиях связи, инфраструктуру спутниковой связи и телерадиовещания, за исключением объектов связи, размещение которых предусмотрено содержанием видов разрешенного использования с кодами 3.1.1, 3.2.3	1. Минимальный размер земельного участка не подлежит установлению. Максимальный размер земельного участка – 5000 кв.м. Минимальная ширина земельного участка не подлежит установлению. Максимальная ширина земельного участка не подлежит установлению. Минимальные отступы от границ земельного участка в целях определения места допустимого размещения объекта – для линий связи не подлежат установлению. 3. Предельное количество надземных этажей – не подлежит установлению. 4. Максимальный процент застройки в границах земельного участка – 80 %.	Ограничения не установлены
Причалы для маломерных судов (код – 5.4)	Размещение сооружений, предназначенных для причаливания, хранения и обслуживания яхт, катеров, лодок и других маломерных судов	Минимальный размер земельного участка не подлежит установлению. Максимальный размер земельного участка не подлежит установлению. Минимальный отступ от красной линии – 5 м; минимальный отступ от границ смежных земельных участков – 1 м Максимальный процент застройки в границах земельного участка не подлежит установлению. Предельное количество надземных этажей не подлежит установлению.	Ограничения не установлены	Вспомогательный вид разрешенного использования			
Обеспечение внутреннего правопорядка (код – 8.3)	Размещение объектов капитального строительства, необходимых для подготовки и поддержания в готовности органов внутренних дел, Росгвардии и спасательных служб, в которых существует военизированной служба; размещение объектов гражданской обороны, за исключением объектов гражданской обороны, являющихся частями производственных зданий	Минимальный размер земельного участка – 100 кв.м. Максимальный размер земельного участка – 10000 кв.м. Минимальные отступы от границ земельного участка в целях определения места допустимого размещения объекта – 6 м. Максимальный процент застройки в границах земельного участка – 80 %. Предельное количество надземных этажей – 2.	Ограничения не установлены	Служебные гаражи (код 4.9)	Размещение постоянных или временных гаражей, стоянок для хранения служебного автотранспорта, используемого в целях осуществления видов деятельности, предусмотренных видами разрешенного использования с кодами 3.0, 4.0, а также для стоянки и хранения транспортных средств общего пользования, в том числе в депо	1. Предельные (минимальные и (или) максимальные) размеры земельных участков – не установлены 2. Минимальный отступ от границ земельных участков – 1 м 3. Предельное количество этажей или предельная высота зданий, строений, сооружений – не установлена. 4. Максимальный процент застройки в границах земельного участка – 65%.	Ограничения не установлены

Виды разрешенного использования		Предельные (минимальные и (или) максимальные) размеры земельных участков и предельные параметры разрешенного строительства, реконструкции объектов капитального строительства	Ограничения использования земельных участков объектов капитального строительства
Наименование вида разрешенного использования земельного участка	Описание вида разрешенного использования земельного участка		
Складские площадки (код 6.9.1)	Временное хранение, распределение и перевалка грузов (за исключением хранения стратегических запасов) на открытом воздухе	1. Предельные (минимальные и (или) максимальные) размеры земельных участков – не установлены 2. Минимальный отступ от границ земельных участков – 1 м 3. Предельное количество этажей или предельная высота зданий, строений, сооружений – не установлена. 4. Максимальный процент застройки в границах земельного участка – 65%.	Ограничения не установлены

Ж2 Зона застройки малоэтажными многоквартирными жилыми домами.

Зона малоэтажной многоквартирной жилой застройки выделена для обеспечения правовых условий формирования кварталов средней плотности с размещением многоквартирных жилых домов этажною не выше 2-х этажей, при соблюдении нижеприведенных видов разрешенного использования земельных участков и объектов капитального строительства.

Виды разрешенного использования		Предельные (минимальные и (или) максимальные) размеры земельных участков и предельные параметры разрешенного строительства, реконструкции объектов капитального строительства	Ограничения использования земельных участков объектов капитального строительства
Наименование вида разрешенного использования земельного участка	Описание вида разрешенного использования земельного участка		
Основные виды разрешенного использования			
Малоэтажная многоквартирная жилая застройка (код 2.1.1)	Размещение малоэтажных многоквартирных домов (многоквартирные дома высотой до 4 этажей, включая мансардный); обустройство спортивных и детских площадок, площадок для отдыха; размещение объектов обслуживания жилой застройки во встроенных, пристроенных и встроенно-пристроенных помещениях малоэтажного многоквартирного дома, если общая площадь таких помещений в малоэтажном многоквартирном доме не составляет более 15% общей площади помещений дома	Минимальный размер земельного участка – Предельное количество надземных этажей – не подлежит установлению. Максимальный размер земельного участка – не подлежит установлению Минимальные отступы от границ земельного участка в целях определения места допустимого размещения объекта – 3 м. Максимальный процент застройки в границах земельного участка не подлежит установлению. Предельное количество надземных этажей – 2.	Ограничения не установлены
Для ведения личного подсобного хозяйства (приусадебный земельный участок) (код – 2.2)	Размещение жилого дома, указанного в описании вида разрешенного использования с кодом 2.1; производство сельскохозяйственной продукции; размещение гаража и иных вспомогательных сооружений; содержание сельскохозяйственных животных	1. Минимальный размер земельного участка – 0,04 га; Максимальный размер земельного участка – 0,35 га. 2. Минимальные отступы от границ земельного участка в целях определения места допустимого размещения объекта – 3 м. - высота ограждений земельных участков – не более 2,0 м, между соседними земельными участками – не более 1,2 м - минимальное расстояние от границ смежного земельного участка до основного строения – не менее 3 м, до построек для содержания скота и птицы – не менее 4 м, до прочих хозяйственных построек, строений, сооружений вспомогательного использования, стоянок – не менее 1 м. 3. Предельное количество надземных этажей – 3. Высота с мансардным завершением до конька скатной кровли – не более 20 м. 4. Максимальный процент застройки в границах земельного участка – 60%.	Нормативные показатели плотности застройки территории зоны определяются в соответствии с приложением «Б» Свода правил СП 42.13330.2016 «СНиП 2.07.01-89* Градостроительство, Планировка и застройка городских и сельских поселений», региональными и местными нормативами градостроительного проектирования. Не допускается размещение жилой застройки в санитарно-защитных зонах, установленных в предусмотренном
Блокированная жилая застройка (код – 2.3)	Размещение жилого дома, имеющего одну или несколько общих стен с соседними жилыми домами (количеством этажей не более чем три, при общем количестве совмещенных домов не более десяти и каждый из которых предназначен для проживания одной семьи, имеет общую стену (общие стены) без проемов с соседним домом или соседними домами, расположен на отдельном земельном участке и имеет выход на территорию общего пользования (жилые дома блокированной застройки); разведение декоративных и плодовых деревьев, овощных и ягодных культур; размещение индивидуальных гаражей и иных вспомогательных сооружений; обустройство спортивных и детских площадок, площадок для отдыха	1. Минимальный размер земельного участка – 0,04 га; Максимальный размер земельного участка – 0,35 га. 2. Минимальные отступы от границ земельного участка в целях определения места допустимого размещения объекта – 3 м. - высота ограждений земельных участков – не более 2,0 м, между соседними земельными участками – не более 1,2 м - минимальное расстояние от границ смежного земельного участка до основного строения – не менее 3 м, до построек для содержания скота и птицы – не менее 4 м, до прочих хозяйственных построек, строений, сооружений вспомогательного использования, стоянок – не менее 1 м. 3. Предельное количество надземных этажей – 3. Высота с мансардным завершением до конька скатной кровли – не более 20 м. 4. Максимальный процент застройки в границах земельного участка – 60%.	
Обслуживания жилой застройки (код – 2.7)	Размещение объектов капитального строительства, размещение которых предусмотрено видами разрешенного использования с кодами 3.1, 3.2, 3.3, 3.4, 3.4.1, 3.5.1, 3.6, 3.7, 3.10.1, 4.1, 4.3, 4.4, 4.6, 5.1.2, 5.1.3, если их размещение необходимо для обслуживания жилой застройки, а также связано с проживанием граждан, не причиняет вреда окружающей среде и санитарному благополучию, не нарушает права жителей, не требует установления санитарной зоны	Минимальный размер земельного участка не подлежит установлению. Максимальный размер земельного участка не подлежит установлению. Минимальный отступ от красной линии – 5 м; минимальный отступ от границ смежных земельных участков – 1 м Максимальный процент застройки в границах земельного участка не подлежит установлению. Предельное количество надземных этажей не подлежит установлению.	
Хранение автотранспорта (код – 2.7.1)	Размещение отдельно стоящих и пристроенных гаражей, в том числе подземных, предназначенных для хранения автотранспорта, в том числе с разделением на машино-места, за исключением гаражей, размещение которых предусмотрено содержанием вида разрешенного использования с кодом 4.9	1. Предельные (минимальные и (или) максимальные) размеры земельных участков – 400-3000 м ² . 2. Минимальный отступ от границ земельных участков – 1 м. 3. Предельное количество этажей или предельная высота зданий, строений, сооружений – не установлена. 4. Максимальный процент застройки в границах земельного участка – 60%.	Ограничения не установлены
Размещение гаражей для собственных нужд (код – 2.7.2)	Размещение для собственных нужд отдельно стоящих гаражей и (или) гаражей, блокированных общими стенами с другими гаражами в одном ряду, имеющих общие с ними крышу, фундамент и коммуникации	1. Предельные (минимальные и (или) максимальные) размеры земельных участков – 400-3000 м ² . 2. Минимальный отступ от границ земельных участков – 1 м. 3. Предельное количество этажей или предельная высота зданий, строений, сооружений – не установлена. 4. Максимальный процент застройки в границах земельного участка – 60%.	Ограничения не установлены

Виды разрешенного использования		Предельные (минимальные и (или) максимальные) размеры земельных участков и предельные параметры разрешенного строительства, реконструкции объектов капитального строительства	Ограничения использования земельных участков объектов капитального строительства
Наименование вида разрешенного использования земельного участка	Описание вида разрешенного использования земельного участка		
Коммунальное обслуживание (код – 3.1)	Размещение зданий и сооружений в целях обеспечения физических и юридических лиц коммунальными услугами. Содержание данного вида разрешенного использования включает в себя содержание видов разрешенного использования с кодами 3.1.1-3.1.2	Предельные (минимальные и (или) максимальные) размеры земельных участков и предельные параметры разрешенного строительства, реконструкции объектов капитального строительства не установлены.	Ограничения не установлены
Предоставление коммунальных услуг (код – 3.1.1)	Размещение зданий и сооружений, обеспечивающих поставку воды, тепла, электричества, газа, отвод канализационных стоков, очистку и уборку объектов недвижимости (котельных, водозаборов, очистных сооружений, насосных станций, водопроводов, линий электропередач, трансформаторных подстанций, газопроводов, линий связи, телефонных станций, канализаций, стоянок, гаражей и мастерских для обслуживания уборочной и аварийной техники, сооружений, необходимых для сбора и плавки снега)	Минимальный размер земельного участка не подлежит установлению. Максимальный размер земельного участка не подлежит установлению. Минимальный отступ от красной линии – 5 м; минимальный отступ от границ смежных земельных участков – 1 м Максимальный процент застройки в границах земельного участка не подлежит установлению. Предельное количество надземных этажей не подлежит установлению.	Ограничения не установлены
Административные здания организаций, обеспечивающих предоставление коммунальных услуг (код 3.1.2)	Размещение зданий, предназначенных для приема физических и юридических лиц в связи с предоставлением им коммунальных услуг	Минимальный размер земельного участка – 100 кв.м. Максимальный размер земельного участка – 10000 кв.м. Минимальные отступы от границ земельного участка в целях определения места допустимого размещения объекта – 6 м. Максимальный процент застройки в границах земельного участка – 80%. Предельное количество надземных этажей – 3.	Ограничения не установлены
Социальное обслуживание (код 3.2)	Размещение зданий, предназначенных для оказания гражданам социальной помощи. Содержание данного вида разрешенного использования включает в себя содержание видов разрешенного использования с кодами 3.2.1-3.2.4	Минимальный размер земельного участка – 100 кв.м. Максимальный размер земельного участка – 10000 кв.м. Минимальные отступы от границ земельного участка в целях определения места допустимого размещения объекта – 6 м. Максимальный процент застройки в границах земельного участка – 80%. Предельное количество надземных этажей – 3.	Ограничения не установлены
Оказание социальной помощи населению (код 3.2.2)	Размещение зданий, предназначенных для служб психологической и бесплатной юридической помощи, социальных, пенсионных и иных служб (службы занятости населения, пункты питания малоимущих граждан), в которых осуществляется прием граждан по вопросам оказания социальной помощи и назначения социальных или пенсионных выплат, а также для размещения общественных некоммерческих организаций; благотворительных организаций, клубов по интересам	Минимальный размер земельного участка – 500 кв.м. Максимальный размер земельного участка – 10000 кв.м. Минимальные отступы от границ земельного участка в целях определения места допустимого размещения объекта – 6 м. Максимальный процент застройки в границах земельного участка – 80 %. Предельное количество надземных этажей – 3.	Ограничения не установлены
Оказание услуг связи (код 3.2.3)	Размещение зданий, предназначенных для размещения пунктов оказания услуг почтовой, телеграфной, междугородней и международной телефонной связи	Минимальный размер земельного участка не подлежит установлению. Максимальный размер земельного участка не подлежит установлению. Минимальный отступ от красной линии – 5 м; минимальный отступ от границ смежных земельных участков – 1 м Максимальный процент застройки в границах земельного участка не подлежит установлению. Предельное количество надземных этажей не подлежит установлению.	Ограничения не установлены
Общественная (код 3.2.4)	Размещение зданий, предназначенных для размещения общежитий, предназначенных для проживания граждан на время их работы, службы или обучения, за исключением зданий, размещение которых предусмотрено содержанием вида разрешенного использования с кодом 4.7	Минимальный размер земельного участка – 500 кв.м. Максимальный размер земельного участка – 10000 кв.м. Минимальный отступ от красной линии – 5 м; минимальный отступ от границ смежных земельных участков – 1 м Максимальный процент застройки в границах земельного участка – 80 %. Предельное количество надземных этажей – 3.	Ограничения не установлены
Бытовое обслуживание (код – 3.3)	Размещение объектов капитального строительства, предназначенных для оказания гражданам или организациям бытовых услуг (мастерские мелкого ремонта, ателье, бани, парикмахерские, прачечные, химчистки, похоронные бюро).	Минимальный размер земельного участка не подлежит установлению. Максимальный размер земельного участка не подлежит установлению. Минимальный отступ от красной линии – 5 м; минимальный отступ от границ смежных земельных участков – 1 м Максимальный процент застройки в границах земельного участка не подлежит установлению. Предельное количество надземных этажей не подлежит установлению.	Ограничения не установлены
Амбулаторно-поликлиническое обслуживание (код 3.4.1)	Размещение объектов капитального строительства, предназначенных для оказания гражданам амбулаторно-поликлинической медицинской помощи (поликлиники, фельдшерские пункты, пункты здравоохранения, центры матери и ребенка, диагностические центры, станции донорства крови, клинические лаборатории)	Минимальный размер земельного участка – 100 кв.м. Максимальный размер земельного участка – 1000 кв.м. Минимальный отступ от красной линии – 5 м; минимальный отступ от границ смежных земельных участков – 1 м Максимальный процент застройки в границах земельного участка – 80 %. Предельное количество надземных этажей – 3.	Не допускается размещение в санитарно-защитных зонах, установленных в предусмотренном действующим законодательством порядке
Образование и просвещение (код 3.5)	Размещение объектов капитального строительства, предназначенных для воспитания, образования и просвещения. Содержание данного вида разрешенного использования включает в себя содержание видов разрешенного использования с кодами 3.5.1-3.5.2	Минимальный размер земельного участка – 100 кв.м. Максимальный размер земельного участка – 1000 кв.м. Минимальный отступ от красной линии – 5 м; минимальный отступ от границ смежных земельных участков – 1 м Максимальный процент застройки в границах земельного участка – 80 %. Предельное количество надземных этажей – 3.	Не допускается размещение в санитарно-защитных зонах, установленных в предусмотренном действующим законодательством порядке

Виды разрешенного использования		Предельные (минимальные и (или) максимальные) размеры земельных участков и предельные параметры разрешенного строительства, реконструкции объектов капитального строительства	Ограничения использования земельных участков объектов капитального строительства	Виды разрешенного использования		Предельные (минимальные и (или) максимальные) размеры земельных участков и предельные параметры разрешенного строительства, реконструкции объектов капитального строительства	Ограничения использования земельных участков объектов капитального строительства
Наименование вида разрешенного использования земельного участка	Описание вида разрешенного использования земельного участка			Наименование вида разрешенного использования земельного участка	Описание вида разрешенного использования земельного участка		
Дошкольное, начальное и среднее общее образование (код – 3.5.1)	Размещение объектов капитального строительства, предназначенных для просвещения, дошкольного, начального и среднего общего образования (детские ясли, детские сады, школы, лицеи, гимназии, художественные, музыкальные школы, образовательные кружки и иные организации, осуществляющие деятельность по воспитанию, образованию и просвещению, в том числе зданий, спортивных сооружений, предназначенных для занятия обучающихся физической культурой и спортом)	Минимальный размер земельного участка – 400 кв.м. Максимальный размер земельного участка не подлежит установлению. Минимальный отступ от границ смежных земельных участков – 1 м Максимальный процент застройки в границах земельного участка – 30 %. Предельное количество надземных этажей – 3.	Не допускается размещение в санитарно-защитных зонах, установленных в предусмотренном действующим законодательством порядке	Обеспечение занятый спортом в помещениях (код – 5.1.2)	Размещение спортивных клубов, спортивных залов, бассейнов, физкультурно-оздоровительных комплексов в зданиях и сооружениях	Минимальный размер земельного участка – 200 кв.м. Максимальный размер земельного участка – 5000 кв.м. Минимальный отступ от красной линии – 5 м; минимальный отступ от границ смежных земельных участков – 1 м Максимальный процент застройки в границах земельного участка – 80 %. Предельное количество надземных этажей – 3.	Ограничения не установлены
Среднее и высшее профессиональное образование (код – 3.5.2)	Размещение объектов капитального строительства, предназначенных для просвещения, дошкольного, начального и среднего общего образования (детские ясли, детские сады, школы, лицеи, гимназии, художественные, музыкальные школы, образовательные кружки и иные организации, осуществляющие деятельность по воспитанию, образованию и просвещению, в том числе зданий, спортивных сооружений, предназначенных для занятия обучающихся физической культурой и спортом)	Минимальный размер земельного участка – 400 кв.м. Максимальный размер земельного участка – 10000 кв.м. Минимальный отступ от красной линии – 5 м; минимальный отступ от границ смежных земельных участков – 1 м Максимальный процент застройки в границах земельного участка – 30 %. Предельное количество надземных этажей – 4.	Не допускается размещение в санитарно-защитных зонах, установленных в предусмотренном действующим законодательством порядке	Площадки для занятий спортом (код – 5.1.3)	Размещение площадок для занятия спортом и физкультурой на открытом воздухе (физкультурные площадки, беговые дорожки, поля для спортивной игры)	Минимальный размер земельного участка – 200 кв.м. Максимальный размер земельного участка – 5000 кв.м. Минимальный отступ от красной линии – 5 м; минимальный отступ от границ смежных земельных участков – 1 м Максимальный процент застройки в границах земельного участка – 80 %. Предельное количество надземных этажей – 3.	Ограничения не установлены
Объекты культурно – досуговой деятельности (код – 3.6.1)	Размещение зданий, предназначенных для размещения музеев, выставочных залов, художественных галерей, домов культуры, библиотек, кинотеатров и кинозалов, театров, филармоний, концертных залов, планетариев	Минимальный размер земельного участка – 500 кв.м. Максимальный размер земельного участка – 10000 кв.м. Минимальный отступ от красной линии – 5 м; минимальный отступ от границ смежных земельных участков – 1 м Максимальный процент застройки в границах земельного участка – 80 %. Предельное количество надземных этажей – 3.	Ограничения не установлены	Оборудованные площадки для занятий спортом (код – 5.1.4)	Размещение сооружений для занятия спортом и физкультурой на открытом воздухе (теннисные корты, автодромы, мотодорожки, трамплины, спортивные стрельбища)	Минимальный размер земельного участка – 200 кв.м. Максимальный размер земельного участка – 5000 кв.м. Минимальный отступ от красной линии – 5 м; минимальный отступ от границ смежных земельных участков – 1 м Максимальный процент застройки в границах земельного участка – 80 %. Предельное количество надземных этажей – 3.	Ограничения не установлены
Религиозное использование (код – 3.7)	Размещение зданий и сооружений религиозного использования. Содержание данного вида разрешенного использования включает в себя содержание видов разрешенного использования с кодами 3.7.1-3.7.2	Минимальный размер земельного участка – 1500 кв.м. Максимальный размер земельного участка – 20000 кв.м. Минимальный отступ от красной линии – 5 м; минимальный отступ от границ смежных земельных участков – 1 м Максимальный процент застройки в границах земельного участка – 50 %. Предельное количество надземных этажей – 3.	Ограничения не установлены	Причалы для маломерных судов (код – 5.4)	Размещение сооружений, предназначенных для причаливания, хранения и обслуживания яхт, катеров, лодок и других маломерных судов	Минимальный размер земельного участка не подлежит установлению. Максимальный размер земельного участка не подлежит установлению. Минимальный отступ от красной линии – 5 м; минимальный отступ от границ смежных земельных участков – 1 м Максимальный процент застройки в границах земельного участка не подлежит установлению. Предельное количество надземных этажей не подлежит установлению.	Ограничения не установлены
Осуществление религиозных обрядов (код – 3.7.1)	Размещение зданий и сооружений, предназначенных для совершения религиозных обрядов и церемоний (в том числе церкви, соборы, храмы, часовни, мечети, молельные дома, синагоги)	Минимальный размер земельного участка – 500 кв.м. Максимальный размер земельного участка – 10000 кв.м. Минимальный отступ от красной линии – 5 м; минимальный отступ от границ смежных земельных участков – 1 м Максимальный процент застройки в границах земельного участка – 80 %. Предельное количество надземных этажей – 3.	Ограничения не установлены	Обеспечение внутреннего правопроявления (код – 8.3)	Размещение объектов капитального строительства, необходимых для подготовки и поддержания в готовности органов внутренних дел, Росгвардии и спасательных служб; размещение объектов гражданской обороны, за исключением объектов гражданской обороны, являющихся частями производственных зданий	Минимальный размер земельного участка – 100 кв.м. Максимальный размер земельного участка – 10000 кв.м. Минимальные отступы от границ земельного участка в целях определения места допустимого размещения объекта – 6 м. Максимальный процент застройки в границах земельного участка – 80 %. Предельное количество надземных этажей – 2.	Ограничения не установлены
Религиозное управление и образование (код – 3.7.2)	Размещение зданий, предназначенных для постоянного местонахождения духовных лиц, паломников и послушников в связи с осуществлением ими религиозной службы, а также для осуществления благотворительной и религиозной образовательной деятельности (монастыри, скиты, дома священнослужителей, воскресные и религиозные школы, семинарии, духовные училища)	Минимальный размер земельного участка – 500 кв.м. Максимальный размер земельного участка – 10000 кв.м. Минимальный отступ от красной линии – 5 м; минимальный отступ от границ смежных земельных участков – 1 м Максимальный процент застройки в границах земельного участка – 80 %. Предельное количество надземных этажей – 3.	Ограничения не установлены	Гидротехнические сооружения (код – 11.3)	Размещение гидротехнических сооружений, необходимых для эксплуатации водохранилищ (плотин, водосбросов, водозаборных, водовыпускных и других гидротехнических сооружений, судопропускных сооружений, рыбозащитных и рыбопропускных сооружений, берегозащитных сооружений)	Минимальный размер земельного участка не подлежит установлению. Максимальный размер земельного участка не подлежит установлению. Минимальные отступы от границ земельного участка в целях определения места допустимого размещения объекта – не подлежат установлению. Максимальный процент застройки в границах земельного участка не подлежит установлению. Предельное количество надземных этажей не подлежит установлению.	Ограничения не установлены
Амбулаторное ветеринарное обслуживание (код – 3.10.1)	Размещение объектов капитального строительства, предназначенных для оказания ветеринарных услуг без содержания животных	Минимальный размер земельного участка – 100 кв.м. Максимальный размер земельного участка – 1000 кв.м. Минимальный отступ от красной линии – 5 м; минимальный отступ от границ смежных земельных участков – 1 м Максимальный процент застройки в границах земельного участка – 80 %. Предельное количество надземных этажей – 3.	Ограничения не установлены	Земельные участки (территории) общего пользования (код – 12.0)	Земельные участки общего пользования. Содержание данного вида разрешенного использования включает в себя содержание видов разрешенного использования с кодами 12.0.1 – 12.0.2	Предельные (минимальные и (или) максимальные) размеры земельных участков и предельные параметры разрешенного строительства, реконструкции объектов капитального строительства не установлены.	Ограничения не установлены
Рынки (код – 4.3)	Размещение объектов капитального строительства, сооружений, предназначенных для организации постоянной или временной торговли (ярмарка, рынок, базар), с учетом того, что каждое из торговых мест не располагает торговой площадью более 200 кв.м; размещение гаражей и (или) стоянок для автомобилей сотрудников и посетителей рынка	Минимальный размер земельного участка – 500 кв.м. Максимальный размер земельного участка – 10000 кв.м. Минимальный отступ от красной линии – 5 м; минимальный отступ от границ смежных земельных участков – 1 м Максимальный процент застройки в границах земельного участка – 45 %. Предельное количество надземных этажей – 2.	Ограничения не установлены	Улично-дорожная сеть (код – 12.0.1)	Размещение объектов улично-дорожной сети: автомобильных дорог, трамвайных путей и пешеходных тротуаров в границах населенных пунктов, пешеходных переходов, бульваров, площадей, проездов, велодорожек и объектов велосипедной и инженерной инфраструктуры; размещение придорожных стоянок (парковок) транспортных средств в границах городских улиц и дорог, за исключением предусмотренных видами разрешенного использования с кодами 2.7.1, 4.9, 7.2.3, а также некапитальных сооружений, предназначенных для охраны транспортных средств	Предельные (минимальные и (или) максимальные) размеры земельных участков и предельные параметры разрешенного строительства, реконструкции объектов капитального строительства не установлены.	Ограничения не установлены
Магазины (код – 4.4)	Размещение объектов капитального строительства, предназначенных для продажи товаров, торговая площадь которых составляет до 5000 кв. м	Минимальный размер земельного участка – 100 кв.м. Максимальный размер земельного участка – 10000 кв.м. Минимальный отступ от красной линии – 5 м; минимальный отступ от границ смежных земельных участков – 1 м Максимальный процент застройки в границах земельного участка – 80 %. Предельное количество надземных этажей – 3	Ограничения не установлены	Благоустройство территории (код – 12.0.2)	Размещение декоративных, технических, планировочных, конструктивных устройств, элементов озеленения, различных видов оборудования и оформления, малых архитектурных форм, некапитальных нестационарных строений и сооружений, информационных щитов и указателей, применяемых как составные части благоустройства территории, общественных туалетов	Минимальный размер земельного участка не подлежит установлению. Максимальный размер земельного участка не подлежит установлению. Минимальный отступ от красной линии – 5 м; минимальный отступ от границ смежных земельных участков – 1 м Максимальный процент застройки в границах земельного участка не подлежит установлению. Предельное количество надземных этажей не подлежит установлению.	Ограничения не установлены
Общественное питание (код – 4.6)	Размещение объектов капитального строительства в целях устройства мест общественного питания (рестораны, кафе, столовые, закусочные, бары)	Минимальный размер земельного участка – 100 кв.м. Максимальный размер земельного участка – 10000 кв.м. Минимальный отступ от красной линии – 5 м; минимальный отступ от границ смежных земельных участков – 1 м Максимальный процент застройки в границах земельного участка – 80 %. Предельное количество надземных этажей – 3.	Ограничения не установлены	Ведение огородничества (код – 13.1)	Осуществление отдыха и (или) выращивания гражданами для собственных нужд сельскохозяйственных культур; размещение хозяйственных построек, не являющихся объектами недвижимости, предназначенных для хранения инвентаря и урожая сельскохозяйственных культур	Минимальный размер земельного участка – 25 кв.м. Максимальный размер земельного участка – 1500 кв.м. Минимальные отступы от границ земельного участка в целях определения места допустимого размещения объекта – 0 м. Максимальный процент застройки в границах земельного участка – 80 %. Предельное количество надземных этажей – 2. Высота – не более 8 м.	Ограничения не установлены
				Ведение садоводства (код 13.2)	Осуществление отдыха и (или) выращивания гражданами для собственных нужд сельскохозяйственных культур; размещение для собственных нужд садового дома, жилого дома, указанного в описании вида разрешенного использования с кодом 2.1, хозяйственных построек и гаражей для собственных нужд	Минимальный размер земельного участка – 25 кв.м. Максимальный размер земельного участка – 1500 кв.м. Минимальный отступ от красной линии – 5 м; минимальный отступ от границ смежных земельных участков – 1 м Максимальный процент застройки в границах земельного участка – 80 %. Предельное количество надземных этажей – 2.	Ограничения не установлены

Виды разрешенного использования		Предельные (минимальные и (или) максимальные) размеры земельных участков и предельные параметры разрешенного строительства, реконструкции объектов капитального строительства	Ограничения использования земельных участков объектов капитального строительства
Наименование вида разрешенного использования земельного участка	Описание вида разрешенного использования земельного участка		
Условно разрешенные виды использования			
Для индивидуального жилищного строительства (код – 2.1)	Размещение жилого дома (отдельно стоящего здания количеством надземных этажей не более чем три, высотой не более двадцати метров, которое состоит из комнат и помещений вспомогательного использования, предназначенных для удовлетворения гражданами бытовых и иных нужд, связанных с их проживанием в таком здании, не предназначенного для раздела на самостоятельные объекты недвижимости); выращивание сельскохозяйственных культур; размещение индивидуальных гаражей и хозяйственных построек	1. Минимальный размер земельного участка – 0,04 га; Максимальный размер земельного участка – 0,35 га. 2. Минимальные отступы от границ земельного участка в целях определения места допустимого размещения объекта – 3 м. - высота ограждений земельных участков – не более 2,0 м, между соседними земельными участками – не более 1,2 м - минимальное расстояние от границ смежного земельного участка до основного строения – не менее 3 м, до построек для содержания скота и птицы – не менее 4 м, до прочих хозяйственных построек, строений, сооружений вспомогательного использования, стоянок – не менее 1 м. 3. Предельное количество надземных этажей – 3. Высота с мансардным завершением до конька скатной кровли – не более 12 м. 4. Максимальный процент застройки в границах земельного участка – 60%.	Нормативные показатели плотности застройки территориальной зоны определяются в соответствии с приложением «Б» Свода правил СП 42.13330.2016 «СНиП 2.07.01-89* Градостроительство, Планировка и застройка городских и сельских поселений», региональными и местными нормативами градостроительного проектирования. Не допускается размещение жилой застройки в санитарно-защитных зонах, установленных в предусмотренном действующим законодательством порядке
Связь (код – 6.8)	Размещение объектов связи, радиовещания, телевидения, включая воздушные радиорелейные, надземные и подземные кабельные линии связи, линии радиодиффузии, антенные поля, усилительные пункты на кабельных линиях связи, инфраструктуру спутниковой связи и телерадиовещания, за исключением объектов связи, размещение которых предусмотрено содержанием видов разрешенного использования с кодами 3.1.1, 3.2.3	1. Минимальный размер земельного участка не подлежит установлению. Максимальный размер земельного участка – 5000 кв.м. Минимальная ширина земельного участка не подлежит установлению. Максимальная ширина земельного участка не подлежит установлению. Минимальные отступы от границ земельного участка в целях определения места допустимого размещения объекта для линий связи не подлежат установлению. 3. Предельное количество надземных этажей – не подлежит установлению. 4. Максимальный процент застройки в границах земельного участка – 80 %.	Ограничения не установлены
Вспомогательный вид разрешенного использования			
Служебные гаражи (код 4.9)	Размещение постоянных или временных гаражей, стоянок для хранения служебного автотранспорта, используемого в целях осуществления видов деятельности, предусмотренных видами разрешенного использования с кодами 3.0, 4.0, а также для стоянки и хранения транспортных средств общего пользования, в том числе в депо	1. Предельные (минимальные и (или) максимальные) размеры земельных участков – не установлены 2. Минимальный отступ от границ земельных участков – 1 м 3. Предельное количество этажей или предельная высота зданий, строений, сооружений – не установлена. 4. Максимальный процент застройки в границах земельного участка – 65%.	Ограничения не установлены
Складские площадки (код 6.9.1)	Временное хранение, распределение и перевалка грузов (за исключением хранения стратегических запасов) на открытом воздухе	1. Предельные (минимальные и (или) максимальные) размеры земельных участков – не установлены 2. Минимальный отступ от границ земельных участков – 1 м 3. Предельное количество этажей или предельная высота зданий, строений, сооружений – не установлена. 4. Максимальный процент застройки в границах земельного участка – 65%.	Ограничения не установлены

ЖЗ – зона перспективной жилой застройки.

Виды разрешенного использования		Предельные (минимальные и (или) максимальные) размеры земельных участков и предельные параметры разрешенного строительства, реконструкции объектов капитального строительства	Ограничения использования земельных участков объектов капитального строительства
Наименование вида разрешенного использования земельного участка	Описание вида разрешенного использования земельного участка		
Основные виды разрешенного использования			
Для индивидуального жилищного строительства (код – 2.1)	Размещение жилого дома (отдельно стоящего здания количеством надземных этажей не более чем три, высотой не более двадцати метров, которое состоит из комнат и помещений вспомогательного использования, предназначенных для удовлетворения гражданами бытовых и иных нужд, связанных с их проживанием в таком здании, не предназначенного для раздела на самостоятельные объекты недвижимости); выращивание сельскохозяйственных культур; размещение индивидуальных гаражей и хозяйственных построек	1. Минимальный размер земельного участка – 0,04 га; Максимальный размер земельного участка – 0,35 га. 2. Минимальные отступы от границ земельного участка в целях определения места допустимого размещения объекта – 3 м. - высота ограждений земельных участков – не более 2,0 м, между соседними земельными участками – не более 1,2 м - минимальное расстояние от границ смежного земельного участка до основного строения – не менее 3 м, до построек для содержания скота и птицы – не менее 4 м, до прочих хозяйственных построек, строений, сооружений вспомогательного использования, стоянок – не менее 1 м. 3. Предельное количество надземных этажей – 3. Высота с мансардным завершением до конька скатной кровли – не более 20 м. 4. Максимальный процент застройки в границах земельного участка – 60%.	Нормативные показатели плотности застройки территориальной зоны определяются в соответствии с приложением «Б» Свода правил СП 42.13330.2016 «СНиП 2.07.01-89* Градостроительство, Планировка и застройка городских и сельских поселений», региональными и местными нормативами градостроительного проектирования. Не допускается размещение жилой застройки в санитарно-защитных зонах, установленных в предусмотренном действующим законодательством порядке
Малозатяжная многоквартирная жилая застройка (код 2.1.1)	Размещение малоэтажных многоквартирных домов (многоквартирные дома высотой до 4 этажей, включая мансардный); обустройство спортивных и детских площадок, площадок для отдыха; размещение объектов обслуживания жилой застройки во встроенных, пристроенных и встроенно-пристроенных помещениях малоэтажного многоквартирного дома, если общая площадь таких помещений в малоэтажном многоквартирном доме не составляет более 15% общей площади помещений дома	Минимальный размер земельного участка – Предельное количество надземных этажей – не подлежит установлению. Максимальный размер земельного участка – не подлежит установлению. Минимальные отступы от границ земельного участка в целях определения места допустимого размещения объекта – 3 м. Максимальный процент застройки в границах земельного участка не подлежит установлению. Предельное количество надземных этажей – 2.	Ограничения не установлены
Для ведения личного подсобного хозяйства (приусадебный земельный участок) (код – 2.2)	Размещение жилого дома, указанного в описании вида разрешенного использования с кодом 2.1; производство сельскохозяйственной продукции; размещение гаража и иных вспомогательных сооружений; содержание сельскохозяйственных животных	1. Минимальный размер земельного участка – 0,04 га; Максимальный размер земельного участка – 0,35 га. 2. Минимальные отступы от границ земельного участка в целях определения места допустимого размещения объекта – 3 м. - высота ограждений земельных участков – не более 2,0 м, между соседними земельными участками – не более 1,2 м - минимальное расстояние от границ смежного земельного участка до основного строения – не менее 3 м, до построек для содержания скота и птицы – не менее 4 м, до прочих хозяйственных построек, строений, сооружений вспомогательного использования, стоянок – не менее 1 м. 3. Предельное количество надземных этажей – 3. Высота с мансардным завершением до конька скатной кровли – не более 20 м. 4. Максимальный процент застройки в границах земельного участка – 60%.	Нормативные показатели плотности застройки территориальной зоны определяются в соответствии с приложением «Б» Свода правил СП 42.13330.2016 «СНиП 2.07.01-89* Градостроительство, Планировка и застройка городских и сельских поселений», региональными и местными нормативами градостроительного проектирования. Не допускается размещение жилой застройки в санитарно-защитных зонах, установленных в предусмотренном действующим законодательством порядке

Виды разрешенного использования		Предельные (минимальные и (или) максимальные) размеры земельных участков и предельные параметры разрешенного строительства, реконструкции объектов капитального строительства	Ограничения использования земельных участков объектов капитального строительства
Наименование вида разрешенного использования земельного участка	Описание вида разрешенного использования земельного участка		
Блокированная жилая застройка (код – 2.3)	Размещение жилого дома, имеющего одну или несколько общих стен с соседними жилыми домами (количество этажей не более чем три, при общем количестве совмещенных домов не более десяти и каждый из которых предназначен для проживания одной семьи, имеет общую стену (общие стены) без проемов с соседним домом или соседними домами, расположен на отдельном земельном участке и имеет выход на территорию общего пользования (жилые дома блокированной застройки); разведение декоративных и плодовых деревьев, овощных и ягодных культур; размещение индивидуальных гаражей и иных вспомогательных сооружений; обустройство спортивных и детских площадок, площадок для отдыха	1. Минимальный размер земельного участка – 0,04 га; Максимальный размер земельного участка – 0,35 га. 2. Минимальные отступы от границ земельного участка в целях определения места допустимого размещения объекта – 3 м. - высота ограждений земельных участков – не более 2,0 м, между соседними земельными участками – не более 1,2 м - минимальное расстояние от границ смежного земельного участка до основного строения – не менее 3 м, до построек для содержания скота и птицы – не менее 4 м, до прочих хозяйственных построек, строений, сооружений вспомогательного использования, стоянок – не менее 1 м. 3. Предельное количество надземных этажей – 3. Высота с мансардным завершением до конька скатной кровли – не более 20 м. 4. Максимальный процент застройки в границах земельного участка – 60%.	Ограничения не установлены
Обслуживания жилой застройки (код – 2.7)	Размещение объектов капитального строительства, размещение которых предусмотрено видами разрешенного использования с кодами 3.1, 3.2, 3.3, 3.4, 3.4.1, 3.5.1, 3.6, 3.7, 3.10.1, 4.1, 4.3, 4.4, 4.6, 5.1.2, 5.1.3, если их размещение необходимо для обслуживания жилой застройки, а также связано с проживанием граждан, не причиняет вреда окружающей среде и санитарному благополучию, не требует установления санитарной зоны	Минимальный размер земельного участка не подлежит установлению. Максимальный размер земельного участка не подлежит установлению. Минимальный отступ от красной линии – 5 м; минимальный отступ от границ смежных земельных участков – 1 м Максимальный процент застройки в границах земельного участка не подлежит установлению. Предельное количество надземных этажей не подлежит установлению.	Ограничения не установлены
Хранение автотранспорта (код – 2.7.1)	Размещение отдельно стоящих и пристроенных гаражей, в том числе подземных, предназначенных для хранения автотранспорта, в том числе с разделением на машино-места, за исключением гаражей, размещение которых предусмотрено содержанием вида разрешенного использования с кодом 4.9	1. Предельные (минимальные и (или) максимальные) размеры земельных участков – 400-3000 м ² . 2. Минимальный отступ от границ земельных участков – 1 м. 3. Предельное количество этажей или предельная высота зданий, строений, сооружений – не установлена. 4. Максимальный процент застройки в границах земельного участка – 60%.	Ограничения не установлены
Размещение гаражей для собственных нужд (код – 2.7.2)	Размещение для собственных нужд отдельно стоящих гаражей и (или) гаражей, блокированных общими стенами с другими гаражами в одном ряду, имеющих общи с ними крышу, фундамент и коммуникации	1. Предельные (минимальные и (или) максимальные) размеры земельных участков – 400-3000 м ² . 2. Минимальный отступ от границ земельных участков – 1 м. 3. Предельное количество этажей или предельная высота зданий, строений, сооружений – не установлена. 4. Максимальный процент застройки в границах земельного участка – 60%.	Ограничения не установлены
Коммунальное обслуживание (код – 3.1)	Размещение зданий и сооружений в целях обеспечения физических и юридических лиц коммунальными услугами. Содержание данного вида разрешенного использования включает в себя содержание видов разрешенного использования с кодами 3.1.1-3.1.2	Предельные (минимальные и (или) максимальные) размеры земельных участков и предельные параметры разрешенного строительства, реконструкции объектов капитального строительства не установлены.	Ограничения не установлены
Предоставление коммунальных услуг (код – 3.1.1)	Размещение зданий и сооружений, обеспечивающих поставку воды, тепла, электричества, газа, отвод канализационных стоков, очистку и уборку объектов недвижимости (котельных, водозаборов, очистных сооружений, насосных станций, водопроводов, линий электропередач, трансформаторных подстанций, газопроводов, линий связи, телефонных станций, канализаций, стоянок, гаражей и мастерских для обслуживания уборочной и аварийной техники, сооружений, необходимых для сбора и плавки снега)	Минимальный размер земельного участка не подлежит установлению. Максимальный размер земельного участка не подлежит установлению. Минимальный отступ от красной линии – 5 м, минимальный отступ от границ смежных земельных участков – 1 м Максимальный процент застройки в границах земельного участка не подлежит установлению. Предельное количество надземных этажей не подлежит установлению.	Ограничения не установлены
Административные здания организаций, обеспечивающих предоставление коммунальных услуг (код 3.1.2)	Размещение зданий, предназначенных для приема физических и юридических лиц в связи с предоставлением им коммунальных услуг	Минимальный размер земельного участка – 100 кв.м. Максимальный размер земельного участка – 10000 кв.м. Минимальные отступы от границ земельного участка в целях определения места допустимого размещения объекта – 6 м. Максимальный процент застройки в границах земельного участка – 80%. Предельное количество надземных этажей – 3.	Ограничения не установлены
Социальное обслуживание (код 3.2)	Размещение зданий, предназначенных для оказания гражданам социальной помощи. Содержание данного вида разрешенного использования видов разрешенного использования с кодами 3.2.1-3.2.4	Минимальный размер земельного участка – 100 кв.м. Максимальный размер земельного участка – 10000 кв.м. Минимальные отступы от границ земельного участка в целях определения места допустимого размещения объекта – 6 м. Максимальный процент застройки в границах земельного участка – 80%. Предельное количество надземных этажей – 3.	Ограничения не установлены
Оказание социальной помощи населению (код 3.2.2)	Размещение зданий, предназначенных для служб психологической и бесплатной юридической помощи, социальных, пенсионных и иных служб (службы занятости населения, пункты питания малоимущих граждан), в которых осуществляется прием граждан по вопросам оказания социальной помощи и назначения социальных или пенсионных выплат, а также для размещения общественных некоммерческих организаций; некоммерческих фондов, благотворительных организаций, клубов по интересам	Минимальный размер земельного участка – 500 кв.м. Максимальный размер земельного участка – 10000 кв.м. Минимальные отступы от границ земельного участка в целях определения места допустимого размещения объекта – 6 м. Максимальный процент застройки в границах земельного участка – 80%. Предельное количество надземных этажей – 3.	Ограничения не установлены

Виды разрешенного использования		Предельные (минимальные и (или) максимальные) размеры земельных участков и предельные параметры разрешенного строительства, реконструкции объектов капитального строительства	Ограничения использования земельных участков объектов капитального строительства	Виды разрешенного использования		Предельные (минимальные и (или) максимальные) размеры земельных участков и предельные параметры разрешенного строительства, реконструкции объектов капитального строительства	Ограничения использования земельных участков объектов капитального строительства
Наименование вида разрешенного использования земельного участка	Описание вида разрешенного использования земельного участка			Наименование вида разрешенного использования земельного участка	Описание вида разрешенного использования земельного участка		
Оказание услуг связи (код 3.2.3)	Размещение зданий, предназначенных для размещения пунктов оказания услуг почтовой, телеграфной, междугородней и международной телефонной связи	Минимальный размер земельного участка не подлежит установлению. Максимальный размер земельного участка не подлежит установлению. Минимальный отступ от красной линии – 5 м; минимальный отступ от границ смежных земельных участков – 1 м. Максимальный процент застройки в границах земельного участка не подлежит установлению. Предельное количество надземных этажей не подлежит установлению.	Ограничения не установлены	Религиозное управление и образование (код – 3.7.2)	Размещение зданий, предназначенных для постоянного местонахождения духовных лиц, паломников и послушников в связи с осуществлением ими религиозной службы, а также для осуществления благотворительной и религиозной образовательной деятельности (монастыри, скиты, дома священнослужителей, воскресные и религиозные школы, семинарии, духовные училища)	Минимальный размер земельного участка – 500 кв.м. Максимальный размер земельного участка – 10000 кв.м. Минимальный отступ от красной линии – 5 м; минимальный отступ от границ смежных земельных участков – 1 м. Максимальный процент застройки в границах земельного участка – 80%. Предельное количество надземных этажей – 3.	Ограничения не установлены
Общежития (код 3.2.4)	Размещение зданий, предназначенных для размещения общежитий, предназначенных для проживания граждан на время их работы, службы или обучения, за исключением зданий, размещение которых предусмотрено содержанием вида разрешенного использования с кодом 4.7	Минимальный размер земельного участка – 500 кв.м. Максимальный размер земельного участка – 10000 кв.м. Минимальный отступ от красной линии – 5 м; минимальный отступ от границ смежных земельных участков – 1 м. Максимальный процент застройки в границах земельного участка – 80%. Предельное количество надземных этажей – 3.	Ограничения не установлены	Амбулаторное ветеринарное обслуживание (код – 3.10.1)	Размещение объектов капитального строительства, предназначенных для оказания ветеринарных услуг без содержания животных	Минимальный размер земельного участка – 100 кв.м. Максимальный размер земельного участка – 1000 кв.м. Минимальный отступ от красной линии – 5 м; минимальный отступ от границ смежных земельных участков – 1 м. Максимальный процент застройки в границах земельного участка – 80%. Предельное количество надземных этажей – 3.	Ограничения не установлены
Бытовое обслуживание (код – 3.3)	Размещение объектов капитального строительства, предназначенных для оказания населению или организациям бытовых услуг (мастерские мелкого ремонта, ателье, бани, парикмахерские, прачечные, химчистки, похоронные бюро).	Минимальный размер земельного участка не подлежит установлению. Максимальный размер земельного участка не подлежит установлению. Минимальный отступ от красной линии – 5 м; минимальный отступ от границ смежных земельных участков – 1 м. Максимальный процент застройки в границах земельного участка не подлежит установлению. Предельное количество надземных этажей не подлежит установлению.	Ограничения не установлены	Рынки (код – 4.3)	Размещение объектов капитального строительства, сооружений, предназначенных для организации постоянной или временной торговли (ярмарка, рынок, базар), с учетом того, что каждое из торговых мест не располагает торговой площадью более 200 кв.м; размещение гаражей и (или) стоянок для автомобилей сотрудников и посетителей рынка	Минимальный размер земельного участка не подлежит установлению. Максимальный размер земельного участка – 5000 кв.м. Минимальный отступ от красной линии – 5 м; минимальный отступ от границ смежных земельных участков – 1 м. Максимальный процент застройки в границах земельного участка – 45%. Предельное количество надземных этажей – 2.	Ограничения не установлены
Амбулаторно-поликлиническое обслуживание (код 3.4.1)	Размещение объектов капитального строительства, предназначенных для оказания гражданам амбулаторно-поликлинической медицинской помощи (поликлиники, фельдшерские пункты, пункты здравоохранения, центры матери и ребенка, диагностические центры, молочные кухни, станции донорства крови, клинические лаборатории)	Минимальный размер земельного участка – 100 кв.м. Максимальный размер земельного участка – 1000 кв.м. Минимальный отступ от красной линии – 5 м; минимальный отступ от границ смежных земельных участков – 1 м. Максимальный процент застройки в границах земельного участка – 80%. Предельное количество надземных этажей – 3.	Не допускается размещение в санитарно-защитных зонах, установленных в предусмотренном действующим законодательством порядке	Магазины (код – 4.4)	Размещение объектов капитального строительства, предназначенных для продажи товаров, торговая площадь которых составляет до 5000 кв. м	Минимальный размер земельного участка – 100 кв.м. Максимальный размер земельного участка – 10000 кв.м. Минимальный отступ от красной линии – 5 м; минимальный отступ от границ смежных земельных участков – 1 м. Максимальный процент застройки в границах земельного участка – 80%. Предельное количество надземных этажей – 3.	Ограничения не установлены
Образование и просвещение (код 3.5)	Размещение объектов капитального строительства, предназначенных для воспитания, образования и просвещения. Содержание данного вида разрешенного использования включает в себя содержание видов разрешенного использования с кодами 3.5.1-3.5.2	Минимальный размер земельного участка – 100 кв.м. Максимальный размер земельного участка – 1000 кв.м. Минимальный отступ от красной линии – 5 м; минимальный отступ от границ смежных земельных участков – 1 м. Максимальный процент застройки в границах земельного участка – 80%. Предельное количество надземных этажей – 3.	Не допускается размещение в санитарно-защитных зонах, установленных в предусмотренном действующим законодательством порядке	Общественное питание (код – 4.6)	Размещение объектов капитального строительства в целях устройства мест общественного питания (рестораны, кафе, столовые, закусочные, бары)	Минимальный размер земельного участка – 100 кв.м. Максимальный размер земельного участка – 10000 кв.м. Минимальный отступ от красной линии – 5 м; минимальный отступ от границ смежных земельных участков – 1 м. Максимальный процент застройки в границах земельного участка – 80%. Предельное количество надземных этажей – 3.	Ограничения не установлены
Дошкольное, начальное и среднее общее образование (код – 3.5.1)	Размещение объектов капитального строительства, предназначенных для просвещения, дошкольного, начального и среднего общего образования (детские ясли, детские сады, школы, лицеи, гимназии, художественные, музыкальные школы, образовательные кружки и иные организации, осуществляющие деятельность по воспитанию, образованию и просвещению, в том числе зданий, спортивных сооружений, предназначенных для занятия обучающихся физической культурой и спортом)	Минимальный размер земельного участка – 400 кв.м. Максимальный размер земельного участка не подлежит установлению. Минимальный отступ от красной линии – 5 м; минимальный отступ от границ смежных земельных участков – 1 м. Максимальный процент застройки в границах земельного участка – 30%. Предельное количество надземных этажей – 3.	Не допускается размещение в санитарно-защитных зонах, установленных в предусмотренном действующим законодательством порядке	Обеспечение занятий спортом в помещениях (код – 5.1.2)	Размещение спортивных клубов, спортивных залов, бассейнов, физкультурно-оздоровительных комплексов в зданиях и сооружениях	Минимальный размер земельного участка – 200 кв.м. Максимальный размер земельного участка – 5000 кв.м. Минимальный отступ от красной линии – 5 м; минимальный отступ от границ смежных земельных участков – 1 м. Максимальный процент застройки в границах земельного участка – 80%. Предельное количество надземных этажей – 3.	Ограничения не установлены
Среднее и высшее профессиональное образование (код – 3.5.2)	Размещение объектов капитального строительства, предназначенных для просвещения, дошкольного, начального и среднего общего образования (детские ясли, детские сады, школы, лицеи, гимназии, художественные, музыкальные школы, образовательные кружки и иные организации, осуществляющие деятельность по воспитанию, образованию и просвещению, в том числе зданий, спортивных сооружений, предназначенных для занятия обучающихся физической культурой и спортом)	Минимальный размер земельного участка – 400 кв.м. Максимальный размер земельного участка – 10000 кв.м. Минимальный отступ от красной линии – 5 м; минимальный отступ от границ смежных земельных участков – 1 м. Максимальный процент застройки в границах земельного участка – 30%. Предельное количество надземных этажей – 4.	Не допускается размещение в санитарно-защитных зонах, установленных в предусмотренном действующим законодательством порядке	Площадки для занятий спортом (код – 5.1.3)	Размещение площадок для занятия спортом и физкультурой на открытом воздухе (физкультурные площадки, беговые дорожки, поля для спортивной игры)	Минимальный размер земельного участка – 200 кв.м. Максимальный размер земельного участка – 5000 кв.м. Минимальный отступ от красной линии – 5 м; минимальный отступ от границ смежных земельных участков – 1 м. Максимальный процент застройки в границах земельного участка – 80%. Предельное количество надземных этажей – 3.	Ограничения не установлены
Объекты культурно – досуговой деятельности (код – 3.6.1)	Размещение зданий, предназначенных для размещения музеев, выставочных залов, художественных галерей, домов культуры, библиотек, кинотеатров и кинозалов, театров, филармоний, концертных залов, планетариев	Минимальный размер земельного участка – 500 кв.м. Максимальный размер земельного участка – 10000 кв.м. Минимальный отступ от красной линии – 5 м; минимальный отступ от границ смежных земельных участков – 1 м. Максимальный процент застройки в границах земельного участка – 80%. Предельное количество надземных этажей – 3.	Ограничения не установлены	Оборудованные площадки для занятий спортом (код – 5.1.4)	Размещение сооружений для занятия спортом и физкультурой на открытом воздухе (теннисные корты, автодромы, мотодромы, трамплины, спортивные стрельбища)	Минимальный размер земельного участка – 200 кв.м. Максимальный размер земельного участка – 5000 кв.м. Минимальный отступ от красной линии – 5 м; минимальный отступ от границ смежных земельных участков – 1 м. Максимальный процент застройки в границах земельного участка – 80%. Предельное количество надземных этажей – 3.	Ограничения не установлены
Религиозное использование (код – 3.7)	Размещение зданий и сооружений религиозного использования. Содержание данного вида разрешенного использования включает в себя содержание видов разрешенного использования с кодами 3.7.1-3.7.2	Минимальный размер земельного участка – 1500 кв.м. Максимальный размер земельного участка – 20000 кв.м. Минимальный отступ от красной линии – 5 м; минимальный отступ от границ смежных земельных участков – 1 м. Максимальный процент застройки в границах земельного участка – 50%. Предельное количество надземных этажей – 3.	Ограничения не установлены	Причалы для маломерных судов (код – 5.4)	Размещение сооружений, предназначенных для причаливания, хранения и обслуживания яхт, катеров, лодок и других маломерных судов	Минимальный размер земельного участка не подлежит установлению. Максимальный размер земельного участка не подлежит установлению. Минимальный отступ от красной линии – 5 м; минимальный отступ от границ смежных земельных участков – 1 м. Максимальный процент застройки в границах земельного участка не подлежит установлению. Предельное количество надземных этажей не подлежит установлению.	Ограничения не установлены
Осуществление религиозных обрядов (код – 3.7.1)	Размещение зданий и сооружений, предназначенных для совершения религиозных обрядов и церемоний (в том числе церкви, соборы, храмы, часовни, мечети, моленные дома, синагоги)	Минимальный размер земельного участка – 500 кв.м. Максимальный размер земельного участка – 10000 кв.м. Минимальный отступ от красной линии – 5 м; минимальный отступ от границ смежных земельных участков – 1 м. Максимальный процент застройки в границах земельного участка – 80%. Предельное количество надземных этажей – 3.	Ограничения не установлены	Обеспечение внутреннего правопорядка (код – 8.3)	Размещение объектов капитального строительства, необходимых для подготовки и поддержания в готовности органов внутренних дел, Росгвардии и спасательных служб, в которых существует военизированная служба; размещение объектов гражданской обороны, за исключением объектов гражданской обороны, являющихся частями производственных зданий	Минимальный размер земельного участка – 100 кв.м. Максимальный размер земельного участка – 10000 кв.м. Минимальные отступы от границ земельного участка в целях определения места допустимого размещения объекта – 6 м. Максимальный процент застройки в границах земельного участка – 80%. Предельное количество надземных этажей – 2.	Ограничения не установлены
				Гидротехнические сооружения (код – 11.3)	Размещение гидротехнических сооружений, необходимых для эксплуатации водохранилищ (плотин, водосбросов, водозаборных, водовыпускных и других гидротехнических сооружений, судопропускных сооружений, рыбозащитных и рыбопропускных сооружений, берегозащитных сооружений)	Минимальный размер земельного участка не подлежит установлению. Максимальный размер земельного участка не подлежит установлению. Минимальные отступы от границ земельного участка в целях определения места допустимого размещения объекта – не подлежат установлению. Максимальный процент застройки в границах земельного участка не подлежит установлению. Предельное количество надземных этажей не подлежит установлению.	Ограничения не установлены
				Земельные участки (территории) общего пользования (код – 12.0)	Земельные участки общего пользования. Содержание данного вида разрешенного использования включает в себя содержание видов разрешенного использования с кодами 12.0.1 – 12.0.2	Предельные (минимальные и (или) максимальные) размеры земельных участков и предельные параметры разрешенного строительства, реконструкции объектов капитального строительства не установлены.	Ограничения не установлены

Виды разрешенного использования		Предельные (минимальные и (или) максимальные) размеры земельных участков и предельные параметры разрешенного строительства, реконструкции объектов капитального строительства	Ограничения использования земельных участков объектов капитального строительства
Наименование вида разрешенного использования земельного участка	Описание вида разрешенного использования земельного участка		
Улично-дорожная сеть (код – 12.0.1)	Размещение объектов улично-дорожной сети: автомобильных дорог, трамвайных путей и пешеходных тротуаров в границах населенных пунктов, пешеходных переходов, бульваров, площадей, проездов, велодорожек и объектов велоспортивной и инженерной инфраструктуры; размещение придорожных стоянок (парковок) транспортных средств в границах городских улиц и дорог, за исключением предусмотренных видами разрешенного использования с кодами 2.7.1, 4.9, 7.2.3, а также некапитальных сооружений, предназначенных для охраны транспортных средств	Предельные (минимальные и (или) максимальные) размеры земельных участков и предельные параметры разрешенного строительства, реконструкции объектов капитального строительства не установлены.	Ограничения не установлены
Благоустройство территории (код – 12.0.2)	Размещение декоративных, технических, планировочных, конструктивных устройств, элементов озеленения, различных видов оборудования и оформления, малых архитектурных форм, некапитальных нестационарных строений и сооружений, информационных щитов и указателей, применяемых как составные части благоустройства территории, общественных туалетов	Минимальный размер земельного участка не подлежит установлению. Максимальный размер земельного участка не подлежит установлению. Минимальный отступ от красной линии – 5 м; минимальный отступ от границ смежных земельных участков – 1 м. Максимальный процент застройки в границах земельного участка не подлежит установлению. Предельное количество надземных этажей не подлежит установлению.	Ограничения не установлены
Ведение огородничества (код – 13.1)	Осуществление отдыха и (или) выращивания гражданами для собственных нужд сельскохозяйственных культур; размещение хозяйственных построек, не являющихся объектами недвижимости, предназначенных для хранения инвентаря и урожая сельскохозяйственных культур	Минимальный размер земельного участка – 25 кв.м. Максимальный размер земельного участка – 1500 кв.м. Минимальные отступы от границ земельного участка в целях определения места допустимого размещения объекта – 0 м. Максимальный процент застройки в границах земельного участка – 80 %. Предельное количество надземных этажей – 2. Высота – не более 8 м.	Ограничения не установлены
Ведение садоводства (код 13.2)	Осуществление отдыха и (или) выращивания гражданами для собственных нужд сельскохозяйственных культур; размещение для собственных нужд садового дома, жилого дома, указанного в описании вида разрешенного использования с кодом 2.1, хозяйственных построек и гаражей для собственных нужд	Минимальный размер земельного участка – 25 кв.м. Максимальный размер земельного участка – 1500 кв.м. Минимальный отступ от красной линии – 5 м; минимальный отступ от границ смежных земельных участков – 1 м. Максимальный процент застройки в границах земельного участка – 80 %. Предельное количество надземных этажей – 2.	Ограничения не установлены
Условно разрешенные виды использования			
Связь (код – 6.8)	Размещение объектов связи, радиовещания, телевидения, включая воздушные радиорелейные, надземные и подземные кабельные линии связи, линии радификации, антенные поля, усилительные пункты на кабельных линиях связи, инфраструктуру спутниковой связи и телерадиовещания, за исключением объектов связи, размещение которых предусмотрено содержанием видов разрешенного использования с кодами 3.1.1, 3.2.3	1. Минимальный размер земельного участка не подлежит установлению. Максимальный размер земельного участка – 5000 кв.м. Минимальная ширина земельного участка не подлежит установлению. Максимальная ширина земельного участка не подлежит установлению. Минимальные отступы от границ размещения объекта для линий связи не подлежат установлению. 3. Предельное количество надземных этажей – не подлежит установлению. 4. Максимальный процент застройки в границах земельного участка – 80 %.	Ограничения не установлены
Вспомогательный вид разрешенного использования			
Служебные гаражи (код 4.9)	Размещение постоянных или временных гаражей, стоянок для хранения служебного автотранспорта, используемого в целях осуществления видов деятельности, предусмотренных видами разрешенного использования с кодами 3.0, 4.0, а также для стоянки и хранения транспортных средств общего пользования, в том числе в депо	1. Предельные (минимальные и (или) максимальные) размеры земельных участков – не установлены. 2. Минимальный отступ от границ земельных участков – 1 м. 3. Предельное количество этажей или предельная высота зданий, строений, сооружений – не установлена. 4. Максимальный процент застройки в границах земельного участка – 65%.	Ограничения не установлены
Складские площадки (код 6.9.1)	Временное хранение, распределение и перевалка грузов (за исключением хранения стратегических запасов) на открытом воздухе	1. Предельные (минимальные и (или) максимальные) размеры земельных участков – не установлены. 2. Минимальный отступ от границ земельных участков – 1 м. 3. Предельное количество этажей или предельная высота зданий, строений, сооружений – не установлена. 4. Максимальный процент застройки в границах земельного участка – 65%.	Ограничения не установлены

Статья 38. Градостроительные регламенты. Общественно-деловые зоны

ОД 1 Общественно-деловая зона.

Общественно деловая зона выделена для обеспечения правовых условий формирования кварталов, где сочетаются административные и управленческие учреждения, объекты культуры, торговли, общественного питания, социального и коммунально-бытового назначения, образования и иных объектов, связанных с обеспечением жизнедеятельности граждан, при соблюдении нижеприведенных видов разрешенного использования земельных участков и объектов капитального строительства.

Виды разрешенного использования		Предельные (минимальные и (или) максимальные) размеры земельных участков и предельные параметры разрешенного строительства, реконструкции объектов капитального строительства	Ограничения использования земельных участков объектов капитального строительства
Наименование вида разрешенного использования земельного участка	Описание вида разрешенного использования земельного участка		
Основные виды разрешенного использования			
Коммунальное обслуживание (код – 3.1)	Размещение зданий и сооружений в целях обеспечения физических и юридических лиц коммунальными услугами. Содержание данного вида разрешенного использования включает в себя содержание видов разрешенного использования с кодами 3.1.1-3.1.2	Предельные (минимальные и (или) максимальные) размеры земельных участков и предельные параметры разрешенного строительства, реконструкции объектов капитального строительства не установлены.	Ограничения не установлены

Виды разрешенного использования		Предельные (минимальные и (или) максимальные) размеры земельных участков и предельные параметры разрешенного строительства, реконструкции объектов капитального строительства	Ограничения использования земельных участков объектов капитального строительства
Наименование вида разрешенного использования земельного участка	Описание вида разрешенного использования земельного участка		
Предоставление коммунальных услуг (код – 3.1.1)	Размещение зданий и сооружений, обеспечивающих поставку воды, тепла, электричества, газа, отвод канализационных стоков, очистку и уборку объектов недвижимости (котельных, водозаборов, очистных сооружений, насосных станций, водопроводов, линий электропередач, трансформаторных подстанций, газопроводов, линий связи, телефонных станций, канализаций, стоянок, гаражей и мастерских для обслуживания уборочной и аварийной техники, сооружений, необходимых для сбора и плавки снега)	Минимальный размер земельного участка не подлежит установлению. Максимальный размер земельного участка не подлежит установлению. Минимальный отступ от красной линии – 5 м; минимальный отступ от границ смежных земельных участков – 1 м. Максимальный процент застройки в границах земельного участка не подлежит установлению. Предельное количество надземных этажей не подлежит установлению.	Ограничения не установлены
Административные здания организаций, обеспечивающих предоставление коммунальных услуг (код 3.1.2)	Размещение зданий, предназначенных для приема физических и юридических лиц в связи с предоставлением им коммунальных услуг	Минимальный размер земельного участка – 100 кв.м. Максимальный размер земельного участка – 10000 кв.м. Минимальные отступы от границ земельного участка в целях определения места допустимого размещения объекта – 6 м. Максимальный процент застройки в границах земельного участка – 80%. Предельное количество надземных этажей – 3.	Ограничения не установлены
Социальное обслуживание (код 3.2)	Размещение зданий, предназначенных для оказания гражданам социальной помощи. Содержание данного вида разрешенного использования включает в себя содержание видов разрешенного использования с кодами 3.2.1-3.2.4	Минимальный размер земельного участка – 100 кв.м. Максимальный размер земельного участка – 10000 кв.м. Минимальные отступы от границ земельного участка в целях определения места допустимого размещения объекта – 6 м. Максимальный процент застройки в границах земельного участка – 80%. Предельное количество надземных этажей – 3.	Ограничения не установлены
Оказание социальной помощи населению (код 3.2.2)	Размещение зданий, предназначенных для служб психологической и бесплатной юридической помощи, социальных, пенсионных и иных служб (службы занятости населения, пункты питания малоимущих граждан), в которых осуществляется прием граждан по вопросам оказания социальной помощи и назначения социальных или пенсионных выплат, а также для размещения общественных некоммерческих организаций: некоммерческих фондов, благотворительных организаций, клубов по интересам	Минимальный размер земельного участка – 500 кв.м. Максимальный размер земельного участка – 10000 кв.м. Минимальные отступы от границ земельного участка в целях определения места допустимого размещения объекта – 6 м. Максимальный процент застройки в границах земельного участка – 80 %. Предельное количество надземных этажей – 3.	Ограничения не установлены
Оказание услуг связи (код 3.2.3)	Размещение зданий, предназначенных для размещения пунктов оказания услуг почтовой, телеграфной, междугородней и международной телефонной связи	Минимальный размер земельного участка не подлежит установлению. Максимальный размер земельного участка не подлежит установлению. Минимальный отступ от красной линии – 5 м; минимальный отступ от границ смежных земельных участков – 1 м. Максимальный процент застройки в границах земельного участка не подлежит установлению. Предельное количество надземных этажей не подлежит установлению.	Ограничения не установлены
Общественные здания (код 3.2.4)	Размещение зданий, предназначенных для размещения общежитий, предназначенных для проживания граждан на время их работы, службы или обучения, за исключением зданий, размещение которых предусмотрено содержанием вида разрешенного использования с кодом 4.7	Минимальный размер земельного участка – 500 кв.м. Максимальный размер земельного участка – 10000 кв.м. Минимальный отступ от красной линии – 5 м; минимальный отступ от границ смежных земельных участков – 1 м. Максимальный процент застройки в границах земельного участка – 80 %. Предельное количество надземных этажей – 3.	Ограничения не установлены
Бытовое обслуживание (код – 3.3)	Размещение объектов капитального строительства, предназначенных для оказания населению или организациям бытовых услуг (мастерские мелкого ремонта, ателье, бани, парикмахерские, прачечные, химчистки, похоронные бюро).	Минимальный размер земельного участка не подлежит установлению. Максимальный размер земельного участка не подлежит установлению. Минимальный отступ от красной линии – 5 м; минимальный отступ от границ смежных земельных участков – 1 м. Максимальный процент застройки в границах земельного участка не подлежит установлению. Предельное количество надземных этажей не подлежит установлению.	Ограничения не установлены
Амбулаторно-поликлиническое обслуживание (код 3.4.1)	Размещение объектов капитального строительства, предназначенных для оказания гражданам амбулаторно-поликлинической помощи (поликлиники, фельдшерские пункты, пункты здравоохранения, центры матери и ребенка, диагностические центры, молочные кухни, станции донорства крови, клинические лаборатории)	Минимальный размер земельного участка – 100 кв.м. Максимальный размер земельного участка – 1000 кв.м. Минимальный отступ от красной линии – 5 м; минимальный отступ от границ смежных земельных участков – 1 м. Максимальный процент застройки в границах земельного участка – 80 %. Предельное количество надземных этажей – 3.	Не допускается размещение в санитарно-защитных зонах, установленных действующим законодательством порядке
Стационарное медицинское обслуживание (код 3.4.2)	Размещение объектов капитального строительства, предназначенных для оказания гражданам медицинской помощи в стационарах (больницы, родильные дома, диспансеры, научно-медицинские учреждения и прочие объекты, обеспечивающие оказание услуги по лечению в стационаре); размещение станций скорой помощи; размещение площадок санитарной авиации	Минимальный размер земельного участка – 100 кв.м. Максимальный размер земельного участка – 1000 кв.м. Минимальный отступ от красной линии – 5 м; минимальный отступ от границ смежных земельных участков – 1 м. Максимальный процент застройки в границах земельного участка – 80 %. Предельное количество надземных этажей – 3.	Не допускается размещение в санитарно-защитных зонах, установленных действующим законодательством порядке
Образование и просвещение (код 3.5)	Размещение объектов капитального строительства, предназначенных для воспитания, образования и просвещения. Содержание данного вида разрешенного использования включает в себя содержание видов разрешенного использования с кодами 3.5.1-3.5.2	Минимальный размер земельного участка – 100 кв.м. Максимальный размер земельного участка – 1000 кв.м. Минимальный отступ от красной линии – 5 м; минимальный отступ от границ смежных земельных участков – 1 м. Максимальный процент застройки в границах земельного участка – 80 %. Предельное количество надземных этажей – 3.	Не допускается размещение в санитарно-защитных зонах, установленных действующим законодательством порядке

Виды разрешенного использования		Предельные (минимальные и (или) максимальные) размеры земельных участков и предельные параметры разрешенного строительства, реконструкции объектов капитального строительства	Ограничения использования земельных участков объектов капитального строительства	Виды разрешенного использования		Предельные (минимальные и (или) максимальные) размеры земельных участков и предельные параметры разрешенного строительства, реконструкции объектов капитального строительства	Ограничения использования земельных участков объектов капитального строительства
Наименование вида разрешенного использования земельного участка	Описание вида разрешенного использования земельного участка			Наименование вида разрешенного использования земельного участка	Описание вида разрешенного использования земельного участка		
Дошкольное, начальное и среднее общее образование (код – 3.5.1)	Размещение объектов капитального строительства, предназначенных для просвещения, дошкольного, начального и среднего образования (детские ясли, детские сады, школы, лицеи, гимназии, художественные, музыкальные школы, образовательные кружки и иные организации, осуществляющие деятельность по воспитанию, образованию и просвещению, в том числе зданий, спортивных сооружений, предназначенных для занятия обучающихся физической культурой и спортом)	Минимальный размер земельного участка – 400 кв.м. Максимальный размер земельного участка не подлежит установлению. Минимальный отступ от красной линии – 5 м; минимальный отступ от границ смежных земельных участков – 1 м. Максимальный процент застройки в границах земельного участка – 30 %. Предельное количество надземных этажей – 3.	Не допускается размещение в санитарно-защитных зонах, установленных в предусмотренном действующим законодательством порядке	Приюты для животных (код – 3.10.2)	Размещение объектов капитального строительства, предназначенных для оказания ветеринарных услуг в стационаре; размещение объектов капитального строительства, предназначенных для содержания, разведения животных, не являющихся сельскохозяйственными, под надзором человека, оказания услуг по содержанию и лечению бездомных животных; размещение объектов капитального строительства, предназначенных для организации гостиниц для животных	Минимальный размер земельного участка – 100 кв.м. Максимальный размер земельного участка – 1000 кв.м. Минимальный отступ от красной линии – 5 м; минимальный отступ от границ смежных земельных участков – 1 м. Максимальный процент застройки в границах земельного участка – 80 %. Предельное количество надземных этажей – 3.	Ограничения не установлены
Среднее и высшее профессиональное образование (код – 3.5.2)	Размещение объектов капитального строительства, предназначенных для просвещения, дошкольного, начального и среднего образования (детские ясли, детские сады, школы, лицеи, гимназии, художественные, музыкальные школы, образовательные кружки и иные организации, осуществляющие деятельность по воспитанию, образованию и просвещению, в том числе зданий, спортивных сооружений, предназначенных для занятия обучающихся физической культурой и спортом)	Минимальный размер земельного участка – 400 кв.м. Максимальный размер земельного участка – 10000 кв.м. Минимальный отступ от красной линии – 5 м; минимальный отступ от границ смежных земельных участков – 1 м. Максимальный процент застройки в границах земельного участка – 30 %. Предельное количество надземных этажей – 4.	Не допускается размещение в санитарно-защитных зонах, установленных в предусмотренном действующим законодательством порядке	Деловое управление (код – 4.1)	Размещение объектов капитального строительства с целью: размещения объектов управленческой деятельности, не связанной с государственным или муниципальным управлением и оказанием услуг, а также с целью обеспечения совершения сделок, не требующих передачи товара в момент их совершения между организациями, в том числе биржевая деятельность (за исключением банковской и страховой деятельности)	Минимальный размер земельного участка – 100 кв.м. Максимальный размер земельного участка – 10000 кв.м. Минимальный отступ от красной линии – 5 м; минимальный отступ от границ смежных земельных участков – 1 м. Максимальный процент застройки в границах земельного участка – 80 %. Предельное количество надземных этажей – 3.	Ограничения не установлены
Объекты культурно – досуговой деятельности (код – 3.6.1)	Размещение зданий, предназначенных для размещения музеев, выставочных залов, художественных галерей, домов культуры, библиотек, кинотеатров и кинозалов, театров, филармоний, концертных залов, планетариев	Минимальный размер земельного участка – 500 кв.м. Максимальный размер земельного участка – 10000 кв.м. Минимальный отступ от красной линии – 5 м; минимальный отступ от границ смежных земельных участков – 1 м. Максимальный процент застройки в границах земельного участка – 80 %. Предельное количество надземных этажей – 3.	Ограничения не установлены	Объекты торговли (торговые центры, торговые центры (комплексы)) (код – 4.2)	Размещение объектов капитального строительства, общей площадью свыше 5000 кв.м с целью размещения одной или нескольких организаций, осуществляющих продажу товаров, и (или) оказание услуг в соответствии с содержанием видов разрешенного использования с кодами 4.5, 4.6, 4.8-4.8.2; размещение гаражей и (или) стоянок для автомобилей сотрудников и посетителей торгового центра	Минимальный размер земельного участка – 100 кв.м. Максимальный размер земельного участка – 10000 кв.м. Минимальный отступ от красной линии – 5 м; минимальный отступ от границ смежных земельных участков – 1 м. Максимальный процент застройки в границах земельного участка – 80 %. Предельное количество надземных этажей – 3.	Ограничения не установлены
Парки культуры и отдыха (код – 3.6.2)	Размещение парков культуры и отдыха	Минимальный размер земельного участка – не подлежит установлению. Максимальный размер земельного участка – не подлежит установлению. Минимальный отступ от красной линии – 5 м; минимальный отступ от границ смежных земельных участков – 1 м. Максимальный процент застройки в границах земельного участка не подлежит установлению. Предельное количество надземных этажей – 3.	Ограничения не установлены	Рынки (код – 4.3)	Размещение объектов капитального строительства, сооружений, предназначенных для организации постоянной или временной торговли (ярмарка, рынок, базар), с учетом того, что каждое из торговых мест не располагает торговой площадью более 200 кв.м; размещение гаражей и (или) стоянок для автомобилей сотрудников и посетителей рынка	Минимальный размер земельного участка не подлежит установлению. Максимальный размер земельного участка – 5000 кв.м. Минимальный отступ от красной линии – 5 м; минимальный отступ от границ смежных земельных участков – 1 м. Максимальный процент застройки в границах земельного участка – 45 %. Предельное количество надземных этажей – 2.	Ограничения не установлены
Религиозное использование (код – 3.7)	Размещение зданий и сооружений религиозного использования. Содержание данного вида разрешенного использования включает в себя содержание видов разрешенного использования с кодами 3.7.1-3.7.2	Минимальный размер земельного участка – 1500 кв.м. Максимальный размер земельного участка – 20000 кв.м. Минимальный отступ от красной линии – 5 м; минимальный отступ от границ смежных земельных участков – 1 м. Максимальный процент застройки в границах земельного участка – 50 %. Предельное количество надземных этажей – 3.	Ограничения не установлены	Магазины (код – 4.4)	Размещение объектов капитального строительства, предназначенных для продажи товаров, торговая площадь которых составляет до 5000 кв. м	Минимальный размер земельного участка – 100 кв.м. Максимальный размер земельного участка – 10000 кв.м. Минимальный отступ от красной линии – 5 м; минимальный отступ от границ смежных земельных участков – 1 м. Максимальный процент застройки в границах земельного участка – 80 %. Предельное количество надземных этажей – 3.	Ограничения не установлены
Осуществление религиозных обрядов (код – 3.7.1)	Размещение зданий и сооружений, предназначенных для совершения религиозных обрядов и церемоний (в том числе церкви, соборы, храмы, часовни, мечети, моленные дома, синагоги)	Минимальный размер земельного участка – 500 кв.м. Максимальный размер земельного участка – 10000 кв.м. Минимальный отступ от красной линии – 5 м; минимальный отступ от границ смежных земельных участков – 1 м. Максимальный процент застройки в границах земельного участка – 80 %. Предельное количество надземных этажей – 3.	Ограничения не установлены	Банковская и страховая деятельность (код – 4.5)	Размещение объектов капитального строительства, предназначенных для размещения организаций, оказывающих банковские и страховые услуги	Минимальный размер земельного участка – 100 кв.м. Максимальный размер земельного участка – 10000 кв.м. Минимальный отступ от красной линии – 5 м; минимальный отступ от границ смежных земельных участков – 1 м. Максимальный процент застройки в границах земельного участка – 80 %. Предельное количество надземных этажей – 3.	Ограничения не установлены
Религиозное управление и образование (код – 3.7.2)	Размещение зданий, предназначенных для постоянного местонахождения духовных лиц, паломников и послушников в связи с осуществлением ими религиозной службы, а также для осуществления благотворительной и религиозной образовательной деятельности (монастыри, скиты, дома священнослужителей, воскресные и религиозные школы, семинарии, духовные училища)	Минимальный размер земельного участка – 500 кв.м. Максимальный размер земельного участка – 10000 кв.м. Минимальный отступ от красной линии – 5 м; минимальный отступ от границ смежных земельных участков – 1 м. Максимальный процент застройки в границах земельного участка – 80 %. Предельное количество надземных этажей – 3.	Ограничения не установлены	Общественное питание (код – 4.6)	Размещение объектов капитального строительства в целях устройства мест общественного питания (рестораны, кафе, столовые, закусочные, бары)	Минимальный размер земельного участка – 100 кв.м. Максимальный размер земельного участка – 10000 кв.м. Минимальный отступ от красной линии – 5 м; минимальный отступ от границ смежных земельных участков – 1 м. Максимальный процент застройки в границах земельного участка – 80 %. Предельное количество надземных этажей – 3.	Ограничения не установлены
Государственное управление (код – 3.8.1)	Размещение зданий, предназначенных для размещения государственных органов, государственного пенсионного фонда, органов местного самоуправления, судов, а также организаций, непосредственно обеспечивающих их деятельность или оказывающих государственные и (или) муниципальные услуги	Минимальный размер земельного участка – 100 кв.м. Максимальный размер земельного участка – 1000 кв.м. Минимальный отступ от красной линии – 5 м; минимальный отступ от границ смежных земельных участков – 1 м. Максимальный процент застройки в границах земельного участка – 80 %. Предельное количество надземных этажей – 3.	Ограничения не установлены	Обеспечение занятий спортом в помещениях (код – 5.1.2)	Размещение спортивных клубов, спортивных залов, бассейнов, физкультурно-оздоровительных комплексов в зданиях и сооружениях	Минимальный размер земельного участка – 200 кв.м. Максимальный размер земельного участка – 5000 кв.м. Минимальный отступ от красной линии – 5 м; минимальный отступ от границ смежных земельных участков – 1 м. Максимальный процент застройки в границах земельного участка – 80 %. Предельное количество надземных этажей – 3.	Ограничения не установлены
Обеспечение научной деятельности (код – 3.9)	Размещение зданий и сооружений для обеспечения научной деятельности. Содержание данного вида разрешенного использования включает в себя содержание видов разрешенного использования с кодами 3.9.1-3.9.3	Минимальный размер земельного участка – 100 кв.м. Максимальный размер земельного участка – 1000 кв.м. Минимальный отступ от красной линии – 5 м; минимальный отступ от границ смежных земельных участков – 1 м. Максимальный процент застройки в границах земельного участка – 80 %. Предельное количество надземных этажей – 3.	Ограничения не установлены	Площадки для занятий спортом (код – 5.1.3)	Размещение площадок для занятия спортом и физкультурой на открытом воздухе (физкультурные площадки, беговые дорожки, поля для спортивной игры)	Минимальный размер земельного участка – 200 кв.м. Максимальный размер земельного участка – 5000 кв.м. Минимальный отступ от красной линии – 5 м; минимальный отступ от границ смежных земельных участков – 1 м. Максимальный процент застройки в границах земельного участка – 80 %. Предельное количество надземных этажей – 3.	Ограничения не установлены
Амбулаторное ветеринарное обслуживание (код – 3.10.1)	Размещение объектов капитального строительства, предназначенных для оказания ветеринарных услуг без содержания животных	Минимальный размер земельного участка – 100 кв.м. Максимальный размер земельного участка – 1000 кв.м. Минимальный отступ от красной линии – 5 м; минимальный отступ от границ смежных земельных участков – 1 м. Максимальный процент застройки в границах земельного участка – 80 %. Предельное количество надземных этажей – 3.	Ограничения не установлены	Оборудованные площадки для занятий спортом (код – 5.1.4)	Размещение сооружений для занятия спортом и физкультурой на открытом воздухе (теннисные корты, автодромы, мотодромы, трамплины, спортивные стрельбища)	Минимальный размер земельного участка – 200 кв.м. Максимальный размер земельного участка – 5000 кв.м. Минимальный отступ от красной линии – 5 м; минимальный отступ от границ смежных земельных участков – 1 м. Максимальный процент застройки в границах земельного участка – 80 %. Предельное количество надземных этажей – 3.	Ограничения не установлены

Виды разрешенного использования		Предельные (минимальные и (или) максимальные) размеры земельных участков и предельные параметры разрешенного строительства, реконструкции объектов капитального строительства	Ограничения использования земельных участков объектов капитального строительства
Наименование вида разрешенного использования земельного участка	Описание вида разрешенного использования земельного участка		
Причалы для маломерных судов (код – 5.4)	Размещение сооружений, предназначенных для причаливания, хранения и обслуживания яхт, катеров, лодок и других маломерных судов	Минимальный размер земельного участка не подлежит установлению. Максимальный размер земельного участка не подлежит установлению. Минимальный отступ от красной линии – 5 м; минимальный отступ от границ смежных земельных участков – 1 м. Максимальный процент застройки в границах земельного участка не подлежит установлению. Предельное количество надземных этажей не подлежит установлению.	Ограничения не установлены
Обслуживание перевозок пассажиров (код – 7.2.2)	Размещение зданий и сооружений, предназначенных для обслуживания пассажиров, за исключением объектов капитального строительства, размещение которых предусмотрено содержанием вида разрешенного использования с кодом 7.6	Минимальный размер земельного участка не подлежит установлению. Максимальный размер земельного участка не подлежит установлению. Минимальный отступ от красной линии – 5 м; минимальный отступ от границ смежных земельных участков – 1 м. Максимальный процент застройки в границах земельного участка не подлежит установлению. Предельное количество надземных этажей не подлежит установлению.	Ограничения не установлены
Стоянки транспорта общего пользования (код – 7.2.3)	Размещение стоянок транспортных средств, осуществляющих перевозки людей по установленному маршруту	Минимальный размер земельного участка не подлежит установлению. Максимальный размер земельного участка не подлежит установлению. Минимальный отступ от красной линии – 5 м; минимальный отступ от границ смежных земельных участков – 1 м. Максимальный процент застройки в границах земельного участка не подлежит установлению. Предельное количество надземных этажей не подлежит установлению.	Ограничения не установлены
Обеспечение внутреннего правопорядка (код – 8.3)	Размещение объектов капитального строительства, необходимых для подготовки и поддержания в готовности органов внутренних дел, Росгвардии и спасательных служб, в которых существует военизированная служба; размещение объектов гражданской обороны, за исключением объектов гражданской обороны, являющихся частями производственных зданий	Минимальный размер земельного участка – 100 кв.м. Максимальный размер земельного участка – 10000 кв.м. Минимальный отступ от красной линии – 5 м; минимальный отступ от границ смежных земельных участков – 1 м. Максимальный процент застройки в границах земельного участка – 80 %. Предельное количество надземных этажей – 2.	Ограничения не установлены
Гидротехнические сооружения (код – 11.3)	Размещение гидротехнических сооружений, необходимых для эксплуатации водохранилищ (плотин, водосборов, водозаборных, водовыпускных и других гидротехнических сооружений, судопропускных сооружений, рыбозащитных и рыбопропускных сооружений, берегозащитных сооружений)	Минимальный размер земельного участка не подлежит установлению. Максимальный размер земельного участка не подлежит установлению. Минимальные отступы от границ земельного участка в целях определения места допустимого размещения объекта – не подлежат установлению. Максимальный процент застройки в границах земельного участка не подлежит установлению. Предельное количество надземных этажей не подлежит установлению.	Ограничения не установлены
Земельные участки (территории) общего пользования (код – 12.0)	Земельные участки общего пользования. Содержание данного вида разрешенного использования включает в себя содержание видов разрешенного использования с кодами 12.0.1 – 12.0.2	Предельные (минимальные и (или) максимальные) размеры земельных участков и предельные параметры разрешенного строительства, реконструкции объектов капитального строительства не установлены.	Ограничения не установлены
Улично-дорожная сеть (код – 12.0.1)	Размещение объектов улично-дорожной сети: автомобильных дорог, трамвайных путей и пешеходных тротуаров в границах населенных пунктов, пешеходных переходов, бульваров, площадей, проездов, велодорожек и объектов велосипедной и инженерной инфраструктуры; размещение придорожных стоянок (парковок) транспортных средств в границах городских улиц и дорог, за исключением предусмотренных видами разрешенного использования с кодами 2.7.1, 4.9, 7.2.3, а также некапитальных сооружений, предназначенных для охраны транспортных средств	Предельные (минимальные и (или) максимальные) размеры земельных участков и предельные параметры разрешенного строительства, реконструкции объектов капитального строительства не установлены.	Ограничения не установлены
Благоустройство территории (код – 12.0.2)	Размещение декоративных, технических, планировочных, конструктивных устройств, элементов озеленения, различных видов оборудования и оформления, малых архитектурных форм, некапитальных нестационарных строений и сооружений, информационных щитов и указателей, применяемых как составные части благоустройства территории, общественных туалетов	Минимальный размер земельного участка не подлежит установлению. Максимальный размер земельного участка не подлежит установлению. Минимальный отступ от красной линии – 5 м; минимальный отступ от границ смежных земельных участков – 1 м. Максимальный процент застройки в границах земельного участка не подлежит установлению. Предельное количество надземных этажей не подлежит установлению.	Ограничения не установлены
Условно разрешенные виды использования			
Объекты дорожного сервиса (код – 4.9.1)	Размещение автозаправочных станций; размещение магазинов сопутствующей торговли, зданий для организации общественного питания в качестве объектов дорожного сервиса	Минимальный размер земельного участка – не подлежит установлению. Максимальный размер земельного участка не подлежит установлению. Минимальные отступы от границ земельного участка в целях определения места допустимого размещения объекта – 1 м. Предельное количество надземных этажей – 3.	Ограничения не установлены
Вспомогательный вид разрешенного использования			
Хранение автотранспорта (код – 2.7.1)	Размещение для собственных нужд отдельно стоящих гаражей и (или) гаражей, блокированных общими стенами с другими гаражами в одном ряду, имеющих общие с ними крышу, фундамент и коммуникации	Минимальный размер земельного участка не подлежит установлению. Максимальный размер земельного участка не подлежит установлению. Минимальные отступы от границ земельного участка в целях определения места допустимого размещения объекта – 3 м. Максимальный процент застройки в границах земельного участка – не подлежит установлению. Предельное количество надземных этажей – не подлежит установлению.	Ограничения не установлены
Служебные гаражи (код 4.9)	Размещение постоянных или временных гаражей, стоянок для хранения служебного автотранспорта, используемого в целях осуществления видов деятельности, предусмотренных видами разрешенного использования с кодами 3.0, 4.0, а также для стоянки и хранения транспортных средств общего пользования, в том числе в депо	1. Предельные (минимальные и (или) максимальные) размеры земельных участков – не установлены 2. Минимальный отступ от границ земельных участков – 1 м 3. Предельное количество этажей или предельная высота зданий, строений, сооружений – не установлена. 4. Максимальный процент застройки в границах земельного участка – 65%.	Ограничения не установлены

Виды разрешенного использования		Предельные (минимальные и (или) максимальные) размеры земельных участков и предельные параметры разрешенного строительства, реконструкции объектов капитального строительства	Ограничения использования земельных участков объектов капитального строительства
Наименование вида разрешенного использования земельного участка	Описание вида разрешенного использования земельного участка		
Связь (код – 6.8)	Размещение объектов связи, радиовещания, телевидения, включая воздушные радиорелейные, надземные и подземные кабельные линии связи, линии радиодиффузии, антенные поля, усилительные пункты на кабельных линиях связи, инфраструктуру спутниковой связи и телерадиовещания, за исключением объектов связи, размещение которых предусмотрено содержанием видов разрешенного использования с кодами 3.1.1, 3.2.3	1. Минимальный размер земельного участка не подлежит установлению. Максимальный размер земельного участка – 5000 кв.м. Минимальная ширина земельного участка не подлежит установлению. Максимальная ширина земельного участка не подлежит установлению. Минимальные отступы от границ земельного участка в целях определения места допустимого размещения объекта для линий связи не подлежат установлению. 3. Предельное количество надземных этажей – не подлежит установлению. 4. Максимальный процент застройки в границах земельного участка – 80 %.	Ограничения не установлены
Складские площадки (код 6.9.1)	Временное хранение, распределение и перевалка грузов (за исключением хранения стратегических запасов) на открытом воздухе	1. Предельные (минимальные и (или) максимальные) размеры земельных участков – не установлены 2. Минимальный отступ от границ земельных участков – 1 м 3. Предельное количество этажей или предельная высота зданий, строений, сооружений – не установлена. 4. Максимальный процент застройки в границах земельного участка – 65%.	Ограничения не установлены

Од 2 Зона учреждений здравоохранения.

Зона учреждений здравоохранения выделена для создания правовых условий формирования территорий для размещения и развития соответствующих объектов при соблюдении нижеприведенных видов разрешенного использования земельных участков и объектов капитального строительства.

Виды разрешенного использования		Предельные (минимальные и (или) максимальные) размеры земельных участков и предельные параметры разрешенного строительства, реконструкции объектов капитального строительства	Ограничения использования земельных участков объектов капитального строительства
Наименование вида разрешенного использования земельного участка	Описание вида разрешенного использования земельного участка		
Основные виды разрешенного использования:			
Здравоохранение (код 3.4)	Размещение объектов капитального строительства, предназначенных для оказания гражданам медицинской помощи. Содержание данного вида разрешенного использования включает в себя содержание видов разрешенного использования с кодами 3.4.1-3.4.2	Минимальный размер земельного участка – 100 кв.м. Максимальный размер земельного участка – 1000 кв.м. Минимальный отступ от красной линии – 5 м; минимальный отступ от границ смежных земельных участков – 1 м. Максимальный процент застройки в границах земельного участка – 80 %. Предельное количество надземных этажей – 3.	Не допускается размещение в санитарно-защитных зонах, установленных в предусмотренном действующим законодательством порядке
Амбулаторно-поликлиническое обслуживание (код 3.4.1)	Размещение объектов капитального строительства, предназначенных для оказания гражданам амбулаторно-поликлинической медицинской помощи (поликлиники, фельдшерские пункты, пункты здравоохранения, центры матери и ребенка, диагностические центры, молочные кухни, станции донорства крови, клинические лаборатории)	Минимальный размер земельного участка – 100 кв.м. Максимальный размер земельного участка – 1000 кв.м. Минимальный отступ от красной линии – 5 м; минимальный отступ от границ смежных земельных участков – 1 м. Максимальный процент застройки в границах земельного участка – 80 %. Предельное количество надземных этажей – 3.	Не допускается размещение в санитарно-защитных зонах, установленных в предусмотренном действующим законодательством порядке
Стационарное медицинское обслуживание (код 3.4.2)	Размещение объектов капитального строительства, предназначенных для оказания гражданам медицинской помощи в стационарах (больницы, родильные дома, диспансеры, научные медицинские учреждения и прочие объекты, обеспечивающие оказание услуги по лечению в стационаре); размещение станций скорой помощи; размещение площадок санитарной авиации	Минимальный размер земельного участка – 100 кв.м. Максимальный размер земельного участка – 1000 кв.м. Минимальный отступ от красной линии – 5 м; минимальный отступ от границ смежных земельных участков – 1 м. Максимальный процент застройки в границах земельного участка – 80 %. Предельное количество надземных этажей – 3.	Не допускается размещение в санитарно-защитных зонах, установленных в предусмотренном действующим законодательством порядке
Магазины (код – 4.4)	Размещение объектов капитального строительства, предназначенных для продажи товаров, торговая площадь которых составляет до 5000 кв. м	Минимальный размер земельного участка – 100 кв.м. Максимальный размер земельного участка – 10000 кв.м. Минимальный отступ от красной линии – 5 м; минимальный отступ от границ смежных земельных участков – 1 м. Максимальный процент застройки в границах земельного участка – 80 %. Предельное количество надземных этажей – 3	Ограничения не установлены
Служебные гаражи (код 4.9)	Размещение постоянных или временных гаражей, стоянок для хранения служебного автотранспорта, используемого в целях осуществления видов деятельности, предусмотренных видами разрешенного использования с кодами 3.0, 4.0, а также для стоянки и хранения транспортных средств общего пользования, в том числе в депо	1. Предельные (минимальные и (или) максимальные) размеры земельных участков – не установлены 2. Минимальный отступ от границ земельных участков – 1 м 3. Предельное количество этажей или предельная высота зданий, строений, сооружений – не установлена. 4. Максимальный процент застройки в границах земельного участка – 65%.	Ограничения не установлены
Гидротехнические сооружения (код – 11.3)	Размещение гидротехнических сооружений, необходимых для эксплуатации водохранилищ (плотин, водосборов, водозаборных, водовыпускных и других гидротехнических сооружений, судопропускных сооружений, рыбозащитных и рыбопропускных сооружений, берегозащитных сооружений)	Минимальный размер земельного участка не подлежит установлению. Максимальный размер земельного участка не подлежит установлению. Минимальные отступы от границ земельного участка в целях определения места допустимого размещения объекта – не подлежат установлению. Максимальный процент застройки в границах земельного участка не подлежит установлению. Предельное количество надземных этажей не подлежит установлению.	Ограничения не установлены
Земельные участки (территории) общего пользования (код – 12.0)	Земельные участки общего пользования. Содержание данного вида разрешенного использования включает в себя содержание видов разрешенного использования с кодами 12.0.1 – 12.0.2	Предельные (минимальные и (или) максимальные) размеры земельных участков и предельные параметры разрешенного строительства, реконструкции объектов капитального строительства не установлены.	Ограничения не установлены
Улично-дорожная сеть (код – 12.0.1)	Размещение объектов улично-дорожной сети: автомобильных дорог, трамвайных путей и пешеходных тротуаров в границах населенных пунктов, пешеходных переходов, бульваров, площадей, проездов, велодорожек и объектов велосипедной и инженерной инфраструктуры; размещение придорожных стоянок (парковок) транспортных средств в границах городских улиц и дорог, за исключением предусмотренных видами разрешенного использования с кодами 2.7.1, 4.9, 7.2.3, а также некапитальных сооружений, предназначенных для охраны транспортных средств	Предельные (минимальные и (или) максимальные) размеры земельных участков и предельные параметры разрешенного строительства, реконструкции объектов капитального строительства не установлены.	Ограничения не установлены

Виды разрешенного использования		Предельные (минимальные и (или) максимальные) размеры земельных участков и предельные параметры разрешенного строительства, реконструкции объектов капитального строительства	Ограничения использования земельных участков объектов капитального строительства
Наименование вида разрешенного использования земельного участка	Описание вида разрешенного использования земельного участка		
Благоустройство территории (код - 12.0.2)	Размещение декоративных, технических, планировочных, конструктивных устройств, элементов озеленения, различных видов оборудования и оформления, малых архитектурных форм, некапитальных нестационарных строений и сооружений, информационных щитов и указателей, применяемых как составные части благоустройства территории, общественных туалетов	Минимальный размер земельного участка не подлежит установлению. Максимальный размер земельного участка не подлежит установлению. Минимальный отступ от красной линии - 5 м; минимальный отступ от границ смежных земельных участков - 1 м. Максимальный процент застройки в границах земельного участка не подлежит установлению. Предельное количество надземных этажей не подлежит установлению.	Ограничения не установлены
Условно разрешенные виды использования			
Религиозное использование (код - 3.7)	Размещение зданий и сооружений религиозного использования. Содержание данного вида разрешенного использования включает в себя содержание видов разрешенного использования с кодами 3.7.1-3.7.2	Минимальный размер земельного участка - 1500 кв.м. Максимальный размер земельного участка - 20000 кв.м. Минимальный отступ от красной линии - 5 м; минимальный отступ от границ смежных земельных участков - 1 м. Максимальный процент застройки в границах земельного участка - 50 %. Предельное количество надземных этажей - 3.	Ограничения не установлены
Вспомогательный вид разрешенного использования			
Связь (код - 6.8)	Размещение объектов связи, радиовещания, телевидения, включая воздушные радиорелейные, надземные и подземные кабельные линии связи, линии радиодиффузии, антенные поля, усилительные пункты на кабельных линиях связи, инфраструктуру спутниковой связи и телерадиовещания, за исключением объектов связи, размещение которых предусмотрено содержанием видов разрешенного использования с кодами 3.1.1, 3.2.3	1. Минимальный размер земельного участка не подлежит установлению. Максимальный размер земельного участка - 5000 кв.м. Минимальная ширина земельного участка не подлежит установлению. Максимальная ширина земельного участка не подлежит установлению. Минимальные отступы от границ земельного участка в целях определения места допустимого размещения объекта для линий связи не подлежат установлению. Предельное количество надземных этажей - не подлежит установлению. Максимальный процент застройки в границах земельного участка - 80 %.	Ограничения не установлены
Складские площадки (код 6.9.1)	Временное хранение, распределение и перевалка грузов (за исключением хранения стратегических запасов) на открытом воздухе	1. Предельные (минимальные и (или) максимальные) размеры земельных участков - не установлены 2. Минимальный отступ от границ земельных участков - 1 м 3. Предельное количество этажей или предельная высота зданий, строений, сооружений - не установлена. 4. Максимальный процент застройки в границах земельного участка - 65%.	Ограничения не установлены

Статья 39. Градостроительные регламенты. Производственные зоны

Производственные зоны выделены для обеспечения правовых условий формирования территорий, на которых осуществляется производственная деятельность с различными нормативами воздействия на окружающую среду и территорий для размещения коммунальных и складских объектов.
ПТ Зона коммунально-складской застройки

Виды разрешенного использования		Предельные (минимальные и (или) максимальные) размеры земельных участков и предельные параметры разрешенного строительства, реконструкции объектов капитального строительства	Ограничения использования земельных участков объектов капитального строительства
Наименование вида разрешенного использования земельного участка	Описание вида разрешенного использования земельного участка		
Основные виды разрешенного использования			
Хранение и переработка сельскохозяйственной продукции (код - 1.15)	Размещение зданий, сооружений, используемых для производства, хранения, первичной и глубокой переработки сельскохозяйственной продукции	Минимальный размер земельного участка - 18 кв.м. Максимальный размер земельного участка - 1000 кв.м. Минимальные отступы от границ земельного участка в целях определения места допустимого размещения объекта - 1 м. Максимальный процент застройки в границах земельного участка - 80 %. Предельное количество надземных этажей - 1.	Ограничения не установлены
Коммунальное обслуживание (код - 3.1)	Размещение зданий и сооружений в целях обеспечения физических и юридических лиц коммунальными услугами. Содержание данного вида разрешенного использования включает в себя содержание видов разрешенного использования с кодами 3.1.1-3.1.2	Предельные (минимальные и (или) максимальные) размеры земельных участков, в том числе их площадь не подлежат установлению. Минимальные отступы от границ земельных участков в целях определения мест допустимого размещения зданий, строений, сооружений, за пределами которых запрещено строительство зданий, строений, сооружений не подлежат установлению. Предельное количество этажей или предельная высота зданий, строений, сооружений не подлежит установлению. Максимальный процент застройки в границах земельного участка, определяемый как отношение суммарной площади земельного участка, которая может быть застроена, ко всей площади земельного участка не подлежит установлению.	Ограничения не установлены
Предоставление коммунальных услуг (код - 3.1.1)	Размещение зданий и сооружений, обеспечивающих поставку воды, тепла, электричества, газа, отвод канализационных стоков, очистку и уборку объектов недвижимости (котельных, водозаборов, очистных сооружений, насосных станций, водопроводов, линий электропередач, трансформаторных подстанций, газопроводов, линий связи, телефонных станций, канализаций, стоянок, гаражей и мастерских для обслуживания уборочной и аварийной техники, сооружений, необходимых для сбора и плавки снега)	Минимальный размер земельного участка не подлежит установлению. Максимальный размер земельного участка не подлежит установлению. Минимальные отступы от границ земельного участка в целях определения места допустимого размещения объекта - 3 м. Максимальный процент застройки в границах земельного участка - 80 %. Предельное количество надземных этажей - 3.	Ограничения не установлены
Административные здания организаций, обеспечивающих предоставление коммунальных услуг (код - 3.1.2)	Размещение зданий и сооружений, обеспечивающих поставку воды, тепла, электричества, газа, отвод канализационных стоков, очистку и уборку объектов недвижимости (котельных, водозаборов, очистных сооружений, насосных станций, водопроводов, линий электропередач, трансформаторных подстанций, газопроводов, линий связи, телефонных станций, канализаций, стоянок, гаражей и мастерских для обслуживания уборочной и аварийной техники, сооружений, необходимых для сбора и плавки снега)	Минимальный размер земельного участка не подлежит установлению. Максимальный размер земельного участка не подлежит установлению. Минимальные отступы от границ земельного участка в целях определения места допустимого размещения объекта - 3 м. Максимальный процент застройки в границах земельного участка - 80 %. Предельное количество надземных этажей - 3.	Ограничения не установлены
Общжития (код 3.2.4)	Размещение зданий, предназначенных для размещения общежитий, предназначенных для проживания граждан на время их работы, службы или обучения, за исключением зданий, размещение которых предусмотрено содержанием вида разрешенного использования с кодом 4.7	Минимальный размер земельного участка - 500 кв.м. Максимальный размер земельного участка - 5000 кв.м. Минимальные отступы от границ земельного участка в целях определения места допустимого размещения объекта - 3 м. Максимальный процент застройки в границах земельного участка - 80 %. Предельное количество надземных этажей - 2.	Ограничения не установлены

Виды разрешенного использования		Предельные (минимальные и (или) максимальные) размеры земельных участков и предельные параметры разрешенного строительства, реконструкции объектов капитального строительства	Ограничения использования земельных участков объектов капитального строительства
Наименование вида разрешенного использования земельного участка	Описание вида разрешенного использования земельного участка		
Обеспечение деятельности в области гидрометеорологии и смежных с ней областях (код 3.9.1)	Размещение объектов капитального строительства, предназначенных для наблюдений за физическими и химическими процессами, происходящими в окружающей среде, определения ее гидрометеорологических, агрометеорологических и геологофизических характеристик, уровня загрязнения атмосферного воздуха, почв, водных объектов, в том числе по гидробиологическим показателям, и околоземного - космического пространства, зданий и сооружений, используемых в области гидрометеорологии и смежных с ней областях (доплеровские метеорологические радиолокаторы, гидрологические посты и другие)	Минимальный размер земельного участка - 500 кв.м. Максимальный размер земельного участка - 5000 кв.м. Минимальные отступы от границ земельного участка в целях определения места допустимого размещения объекта - 3 м. Максимальный процент застройки в границах земельного участка - 80 %. Предельное количество надземных этажей - 2.	Ограничения не установлены
Деловое управление (код - 4.1)	Размещение объектов капитального строительства с целью: размещения объектов управленческой деятельности, не связанной с государственным или муниципальным управлением и оказанием услуг, а также с целью обеспечения совершения сделок, не требующих передачи товара в момент их совершения между организациями, в том числе биржевая деятельность (за исключением банковской и страховой деятельности).	Минимальный размер земельного участка - 100 кв.м. Максимальный размер земельного участка - 10000 кв.м. Минимальные отступы от границ земельного участка в целях определения места допустимого размещения объекта - 6 м. Максимальный процент застройки в границах земельного участка - 80 %. Предельное количество надземных этажей - 4	Ограничения не установлены
Магазины (код - 4.4)	Размещение объектов капитального строительства, предназначенных для продажи товаров, торговая площадь которых составляет до 5000 кв. м	Минимальный размер земельного участка - 500 кв.м. Максимальный размер земельного участка - 5000 кв.м. Минимальные отступы от границ земельного участка в целях определения места допустимого размещения объекта - 3 м. Максимальный процент застройки в границах земельного участка - 80 %. Предельное количество надземных этажей - 2.	Ограничения не установлены
Общественное питание (код 4.6)	Размещение объектов капитального строительства в целях устройства мест общественного питания (рестораны, кафе, столовые, закусочные, бары)	Минимальный размер земельного участка - 500 кв.м. Максимальный размер земельного участка - 5000 кв.м. Минимальные отступы от границ земельного участка в целях определения места допустимого размещения объекта - 3 м. Максимальный процент застройки в границах земельного участка - 80 %. Предельное количество надземных этажей - 2.	Ограничения не установлены
Заправка транспортных средств (код - 4.9.1.1)	Размещение автозаправочных станций; размещение магазинов сопутствующей торговли, зданий для организации общественного питания в качестве объектов дорожного сервиса	Минимальный размер земельного участка не подлежит установлению. Максимальный размер земельного участка в целях определения места допустимого размещения объекта - 1 м. Предельное количество надземных этажей - 3.	Ограничения не установлены
Площадки для занятия спортом (код - 5.1.3)	Размещение площадок для занятия спортом и физкультурой на открытом воздухе (физкультурные площадки, беговые дорожки, поля для спортивной игры)	Минимальный размер земельного участка - 200 кв.м. Максимальный размер земельного участка - 5000 кв.м. Минимальные отступы от границ земельного участка в целях определения места допустимого размещения объекта - 0 м. Максимальный процент застройки в границах земельного участка - 80 %. Предельное количество надземных этажей - 3.	Не допускается размещение открытых спортивных площадок в санитарно-защитных зонах, установленных в предусмотренном действующим законодательством порядке, для закрытых сооружений ограничения не установлены
Недропользование (код 6.1) (размещение карьера)	Осуществление геологических изысканий; добыча полезных ископаемых открытым (карьеры, отвалы) и закрытым (шахты, скважины) способами; размещение объектов капитального строительства, в том числе подземных, в целях добычи полезных ископаемых; размещение объектов капитального строительства, необходимых для подготовки сырья к транспортировке и (или) промышленной переработке; размещение объектов капитального строительства, предназначенных для проживания в них сотрудников, осуществляющих обслуживание зданий и сооружений, необходимых для целей недропользования, если добыча полезных ископаемых происходит на межселенной территории	Минимальный размер земельного участка не подлежит установлению. Максимальный размер земельного участка не подлежит установлению. Минимальные отступы от границ земельного участка в целях определения места допустимого размещения объекта - 3 м. Максимальный процент застройки в границах земельного участка - не подлежит установлению. Предельное количество надземных этажей - не подлежит установлению.	Ограничения не установлены
Энергетика (код 6.7)	Размещение объектов гидроэнергетики, тепловых станций и других электростанций, размещение обслуживающих и вспомогательных для электростанций сооружений (золоотвалов, гидротехнических сооружений); размещение объектов электросетевого хозяйства, за исключением объектов энергетики, размещение которых предусмотрено содержанием вида разрешенного использования с кодом 3.1	Минимальный размер земельного участка не подлежит установлению. Максимальный размер земельного участка не подлежит установлению. Минимальные отступы от границ земельного участка в целях определения места допустимого размещения объекта - 3 м. Максимальный процент застройки в границах земельного участка - не подлежит установлению. Предельное количество надземных этажей - не подлежит установлению.	Ограничения не установлены
Склад (код 6.9)	Размещение сооружений, имеющих назначение по временному хранению, распределению и перевалке грузов (за исключением хранения стратегических запасов), не являющихся частями производственных комплексов, на которых был создан груз: промышленные базы, склады, погрузочные терминалы и доки, нефтехранилища и нефтеналивные станции, газовые хранилища и обслуживающие их газоконденсатные и газоперерабатывающие станции, элеваторы и продовольственные склады, за исключением железнодорожных складов.	Минимальный размер земельного участка не подлежит установлению. Максимальный размер земельного участка - не подлежит установлению. Минимальные отступы от границ земельного участка в целях определения места допустимого размещения объекта - 6 м. Максимальный процент застройки в границах земельного участка - не подлежит установлению. Предельное количество надземных этажей - не подлежит установлению.	Ограничения не установлены

Виды разрешенного использования		Предельные (минимальные и (или) максимальные) размеры земельных участков и предельные параметры разрешенного строительства, реконструкции объектов капитального строительства	Ограничения использования земельных участков объектов капитального строительства
Наименование вида разрешенного использования земельного участка	Описание вида разрешенного использования земельного участка		
Складские площадки (код 6.9.1)	Временное хранение, распределение и перевалка грузов (за исключением хранения стратегических запасов) на открытом воздухе	Минимальный размер земельного участка не подлежит установлению. Максимальный размер земельного участка не подлежит установлению. Минимальные отступы от границ земельного участка в целях определения места допустимого размещения объекта – 3 м. Максимальный процент застройки в границах земельного участка – не подлежит установлению. Предельное количество надземных этажей – не подлежит установлению.	Ограничения не установлены
Трубопроводный транспорт (код 7.5)	Размещение нефтепроводов, водопроводов, газопроводов и иных трубопроводов, а также иных зданий и сооружений, необходимых для эксплуатации названных трубопроводов	Минимальный размер земельного участка не подлежит установлению. Максимальный размер земельного участка не подлежит установлению. Минимальные отступы от границ земельного участка в целях определения места допустимого размещения объекта – не подлежат установлению. Максимальный процент застройки в границах земельного участка – не подлежат установлению. Предельное количество надземных этажей не подлежит установлению.	Ограничения не установлены
Гидротехнические сооружения (код – 11.3)	Размещение гидротехнических сооружений, необходимых для эксплуатации водохранилищ (плотин, водосборов, водозаборных, водовыпускных и других гидротехнических сооружений, судопропускных сооружений, рыбозащитных и рыбопропускных сооружений, берегозащитных сооружений)	Минимальный размер земельного участка не подлежит установлению. Максимальный размер земельного участка не подлежит установлению. Минимальные отступы от границ земельного участка в целях определения места допустимого размещения объекта – 0 м. Максимальный процент застройки в границах земельного участка – не подлежит установлению. Предельное количество надземных этажей не подлежит установлению.	Ограничения не установлены
Земельные участки (территории) общего пользования (код – 12.0)	Земельные участки общего пользования. Содержание данного вида разрешенного использования включает в себя содержание видов разрешенного использования с кодами 12.0.1 – 12.0.2	Минимальный размер земельного участка не подлежит установлению. Максимальный размер земельного участка не подлежит установлению. Минимальные отступы от границ земельного участка в целях определения места допустимого размещения объекта – не подлежат установлению. Максимальный процент застройки в границах земельного участка – не подлежат установлению. Предельное количество надземных этажей не подлежит установлению.	Ограничения не установлены
Улично-дорожная сеть (код 12.0.1)	Земельные участки общего пользования. Содержание данного вида разрешенного использования включает в себя содержание видов разрешенного использования с кодами 12.0.1-12.0.2	Минимальный размер земельного участка не подлежит установлению. Максимальный размер земельного участка не подлежит установлению. Минимальные отступы от границ земельного участка в целях определения места допустимого размещения объекта – 3 м. Максимальный процент застройки в границах земельного участка – не подлежит установлению. Предельное количество надземных этажей – не подлежит установлению.	Ограничения не установлены
Благоустройство территории (код – 12.0.2)	Размещение декоративных, технических, планировочных, конструктивных устройств, элементов озеленения, различных видов оборудования и оформления, малых архитектурных форм, некапитальных нестационарных строений и сооружений, информационных щитов и указателей, применяемых как составные части благоустройства территории, общественных туалетов	Минимальный размер земельного участка – не подлежит установлению. Максимальный размер земельного участка – не подлежит установлению. Минимальные отступы от границ земельного участка в целях определения места допустимого размещения объекта – 3 м. Максимальный процент застройки в границах земельного участка – не подлежит установлению. Предельное количество надземных этажей – 1.	Ограничения не установлены
Запас (код – 12.3)	Отсутствие хозяйственной деятельности	Предельные (минимальные и (или) максимальные) размеры земельных участков, в том числе их площадь не подлежат установлению. Минимальные отступы от границ земельного участка в целях определения мест допустимого размещения зданий, строений, сооружений, за пределами которых запрещено строительство зданий, строений, сооружений не подлежат установлению. Предельное количество этажей или предельная высота зданий, строений, сооружений не подлежат установлению. Максимальный процент застройки в границах земельного участка, определяемый как отношение суммарной площади земельного участка, которая может быть застроена, ко всей площади земельного участка не подлежит установлению.	Ограничения не установлены
Условно разрешенные виды использования			
Для ведения личного подсобного хозяйства (приусадебный земельный участок) (код – 2.2)	Размещение жилого дома, указанного в описании вида разрешенного использования с кодом 2.1; производство сельскохозяйственной продукции; размещение гаража и иных вспомогательных сооружений; содержание сельскохозяйственных животных	1. Минимальный размер земельного участка – 0,04 га; Максимальный размер земельного участка – 0,35 га. 2. Минимальные отступы от границ земельного участка в целях определения места допустимого размещения объекта – 3 м. - высота ограждений земельных участков – не более 2,0 м, между соседними земельными участками – не более 1,2 м - минимальное расстояние от границ смежного земельного участка до основного строения – не менее 3 м, до построек для содержания скота и птицы – не менее 4 м, до прочих хозяйственных построек, строений, сооружений вспомогательного использования, стенок – не менее 1 м. 3. Предельное количество надземных этажей – 3. Высота с мансардным завершением до конька скатной кровли – не более 12 м. 4. Максимальный процент застройки в границах земельного участка – 60%.	Не допускается размещение жилой застройки в санитарно-защитных зонах, установленных в предусмотренном действующим законодательством порядке

Виды разрешенного использования		Предельные (минимальные и (или) максимальные) размеры земельных участков и предельные параметры разрешенного строительства, реконструкции объектов капитального строительства	Ограничения использования земельных участков объектов капитального строительства
Наименование вида разрешенного использования земельного участка	Описание вида разрешенного использования земельного участка		
Амбулаторно-поликлиническое обслуживание (код – 3.4.1)	Размещение объектов капитального строительства, предназначенных для оказания гражданам амбулаторно-поликлинической помощи (поликлиники, фельдшерские пункты, пункты здравоохранения, центры матери и ребенка, диагностические центры, молочные кухни, станции донорства крови, клинические лаборатории)	Минимальный размер земельного участка – 100 кв.м. Максимальный размер земельного участка – 1000 кв.м. Минимальные отступы от границ земельного участка в целях определения места допустимого размещения объекта – 3 м. Максимальный процент застройки в границах земельного участка – 80 %. Предельное количество надземных этажей – 3.	Ограничения не установлены
Среднее и высшее профессиональное образование (код 3.5.2)	Размещение объектов капитального строительства, предназначенных для профессионального образования и просвещения (профессиональные технические училища, колледжи, художественные, музыкальные училища, общества знаний, институты, университеты, организации по переподготовке и повышению квалификации специалистов и иные организации, осуществляющие деятельность по образованию и просвещению), в том числе зданий, спортивных сооружений, предназначенных для занятия обучающихся физической культурой и спортом	Минимальный размер земельного участка – 100 кв.м. Максимальный размер земельного участка – 1000 кв.м. Минимальные отступы от границ земельного участка в целях определения места допустимого размещения объекта – 3 м. Максимальный процент застройки в границах земельного участка – 60 %. Предельное количество надземных этажей – 3.	
Вспомогательный вид разрешенного использования			
Для ведения личного подсобного хозяйства (приусадебный земельный участок) (код – 2.2)	Размещение жилого дома, указанного в описании вида разрешенного использования с кодом 2.1; производство сельскохозяйственной продукции; размещение гаража и иных вспомогательных сооружений; содержание сельскохозяйственных животных	1. Минимальный размер земельного участка – 0,04 га; Максимальный размер земельного участка – 0,35 га. 2. Минимальные отступы от границ земельного участка в целях определения места допустимого размещения объекта – 3 м. - высота ограждений земельных участков – не более 2,0 м, между соседними земельными участками – не более 1,2 м - минимальное расстояние от границ смежного строения – не менее 3 м, до построек для содержания скота и птицы – не менее 4 м, до прочих хозяйственных построек, строений, сооружений вспомогательного использования, стенок – не менее 1 м. 3. Предельное количество надземных этажей – 3. Высота с мансардным завершением до конька скатной кровли – не более 12 м. 4. Максимальный процент застройки в границах земельного участка – 60%.	Не допускается размещение жилой застройки в санитарно-защитных зонах, установленных в предусмотренном действующим законодательством порядке
Амбулаторно-поликлиническое обслуживание (код – 3.4.1)	Размещение объектов капитального строительства, предназначенных для оказания гражданам амбулаторно-поликлинической помощи (поликлиники, фельдшерские пункты, пункты здравоохранения, центры матери и ребенка, диагностические центры, молочные кухни, станции донорства крови, клинические лаборатории)	Минимальный размер земельного участка – 100 кв.м. Максимальный размер земельного участка – 1000 кв.м. Минимальные отступы от границ земельного участка в целях определения места допустимого размещения объекта – 3 м. Максимальный процент застройки в границах земельного участка – 80 %. Предельное количество надземных этажей – 3.	Ограничения не установлены
Среднее и высшее профессиональное образование (код 3.5.2)	Размещение объектов капитального строительства, предназначенных для профессионального образования и просвещения (профессиональные технические училища, колледжи, художественные, музыкальные училища, общества знаний, институты, университеты, организации по переподготовке и повышению квалификации специалистов и иные организации, осуществляющие деятельность по образованию и просвещению), в том числе зданий, спортивных сооружений, предназначенных для занятия обучающихся физической культурой и спортом	Минимальный размер земельного участка – 100 кв.м. Максимальный размер земельного участка – 1000 кв.м. Минимальные отступы от границ земельного участка в целях определения места допустимого размещения объекта – 3 м. Максимальный процент застройки в границах земельного участка – 60 %. Предельное количество надземных этажей – 3.	
Для ведения личного подсобного хозяйства (приусадебный земельный участок) (код – 2.2)	Размещение жилого дома, указанного в описании вида разрешенного использования с кодом 2.1; производство сельскохозяйственной продукции; размещение гаража и иных вспомогательных сооружений; содержание сельскохозяйственных животных	1. Минимальный размер земельного участка – 0,04 га; Максимальный размер земельного участка – 0,35 га. 2. Минимальные отступы от границ земельного участка в целях определения места допустимого размещения объекта – 3 м. - высота ограждений земельных участков – не более 2,0 м, между соседними земельными участками – не более 1,2 м - минимальное расстояние от границ смежного строения – не менее 3 м, до построек для содержания скота и птицы – не менее 4 м, до прочих хозяйственных построек, строений, сооружений вспомогательного использования, стенок – не менее 1 м. 3. Предельное количество надземных этажей – 3. Высота с мансардным завершением до конька скатной кровли – не более 12 м. 4. Максимальный процент застройки в границах земельного участка – 60%.	Не допускается размещение жилой застройки в санитарно-защитных зонах, установленных в предусмотренном действующим законодательством порядке
П2 Зона предприятий V-IV класса вредности (санитарно-защитная зона 50-100 м)			
Виды разрешенного использования		Предельные (минимальные и (или) максимальные) размеры земельных участков и предельные параметры разрешенного строительства, реконструкции объектов капитального строительства	Ограничения использования земельных участков объектов капитального строительства
Наименование вида разрешенного использования земельного участка	Описание вида разрешенного использования земельного участка		
Основные виды разрешенного использования			
Хранение и переработка сельскохозяйственной продукции (код – 1.15)	Размещение зданий, сооружений, используемых для производства, хранения, первичной и глубокой переработки сельскохозяйственной продукции	Минимальный размер земельного участка не подлежит установлению. Максимальный размер земельного участка не подлежит установлению. Минимальные отступы от границ земельного участка в целях определения места допустимого размещения объекта – 1 м. Максимальный процент застройки в границах земельного участка – 30 %. Предельное количество надземных этажей – 2.	Ограничения не установлены

Виды разрешенного использования		Предельные (минимальные и (или) максимальные) размеры земельных участков и предельные параметры разрешенного строительства, реконструкции объектов капитального строительства	Ограничения использования земельных участков объектов капитального строительства	Виды разрешенного использования		Предельные (минимальные и (или) максимальные) размеры земельных участков и предельные параметры разрешенного строительства, реконструкции объектов капитального строительства	Ограничения использования земельных участков объектов капитального строительства
Наименование вида разрешенного использования земельного участка	Описание вида разрешенного использования земельного участка			Наименование вида разрешенного использования земельного участка	Описание вида разрешенного использования земельного участка		
Коммунальное обслуживание (код – 3.1)	Размещение зданий и сооружений в целях обеспечения физических и юридических лиц коммунальными услугами. Содержание данного вида разрешенного использования включает в себя содержание видов разрешенного использования с кодами 3.1.1-3.1.2	Предельные (минимальные и (или) максимальные) размеры земельных участков, в том числе их площадь не подлежат установлению. Минимальные отступы от границ земельных участков в целях определения мест допустимого размещения зданий, строений, сооружений, за пределами которых запрещено строительство зданий, строений, сооружений не подлежат установлению. Максимальный процент застройки в границах земельного участка – не подлежат установлению. Предельное количество надземных этажей – 3.	Ограничения не установлены	Недропользование (код 6.1) (размещение карьера)	Осуществление геологических изысканий; добыча полезных ископаемых открытым (карьеры, отвалы) и закрытым (шахты, скважины) способами; размещение объектов капитального строительства, в том числе подземных, в целях добычи полезных ископаемых; размещение объектов капитального строительства, необходимых для подготовки сырья к транспортировке и (или) промышленной переработке; размещение объектов капитального строительства, предназначенных для проживания в них сотрудников, осуществляющих обслуживание зданий и сооружений, необходимых для целей недропользования, если добыча полезных ископаемых происходит на межселенной территории	Минимальный размер земельного участка не подлежит установлению. Максимальный размер земельного участка не подлежит установлению. Минимальные отступы от границ земельного участка в целях определения места допустимого размещения объекта – 3 м. Максимальный процент застройки в границах земельного участка – не подлежат установлению. Предельное количество надземных этажей – не подлежат установлению.	Ограничения не установлены
Предоставление коммунальных услуг (код – 3.1.1)	Размещение зданий и сооружений, обеспечивающих поставку воды, тепла, электричества, газа, отвод канализационных стоков, очистку и уборку объектов недвижимости (котельных, водозаборов, очистных сооружений, насосных станций, водопроводов, линий электропередач, трансформаторных подстанций, газопроводов, линий связи, телефонных станций, канализаций, стоянок, гаражей и мастерских для обслуживания уборочной и аварийной техники, сооружений, необходимых для сбора и плавки снега)	Минимальный размер земельного участка не подлежит установлению. Максимальный размер земельного участка не подлежит установлению. Минимальные отступы от границ земельного участка в целях определения места допустимого размещения объекта – 3 м. Максимальный процент застройки в границах земельного участка – 80 %. Предельное количество надземных этажей – 3.	Ограничения не установлены	Энергетика (код 6.7)	Размещение объектов гидроэнергетики, тепловых станций и других электростанций, размещение обслуживающих и вспомогательных для электростанций сооружений (золотоотвалов, гидротехнических сооружений); размещение объектов электросетевого хозяйства, за исключением объектов энергетики, размещение которых предусмотрено содержанием вида разрешенного использования с кодом 3.1	Минимальный размер земельного участка не подлежит установлению. Максимальный размер земельного участка не подлежит установлению. Минимальные отступы от границ земельного участка в целях определения места допустимого размещения объекта – 3 м. Максимальный процент застройки в границах земельного участка – не подлежат установлению. Предельное количество надземных этажей – не подлежат установлению.	Ограничения не установлены
Административные здания организаций, обеспечивающих предоставление коммунальных услуг (код – 3.1.2)	Размещение зданий и сооружений, обеспечивающих поставку воды, тепла, электричества, газа, отвод канализационных стоков, очистку и уборку объектов недвижимости (котельных, водозаборов, очистных сооружений, насосных станций, водопроводов, линий электропередач, трансформаторных подстанций, газопроводов, линий связи, телефонных станций, канализаций, стоянок, гаражей и мастерских для обслуживания уборочной и аварийной техники, сооружений, необходимых для сбора и плавки снега)	Минимальный размер земельного участка не подлежит установлению. Максимальный размер земельного участка не подлежит установлению. Минимальные отступы от границ земельного участка в целях определения места допустимого размещения объекта – 3 м. Максимальный процент застройки в границах земельного участка – 80 %. Предельное количество надземных этажей – 3.	Ограничения не установлены	Склад (код 6.9)	Размещение сооружений, имеющих назначение по временному хранению, распределению и перевалке грузов (за исключением хранения стратегических запасов), не являющихся частями производственных комплексов, на которых был создан груз: промышленные базы, склады, погрузочные терминалы и доки, нефтехранилища и нефтеналивные станции, газовые хранилища и обслуживающие их газоконденсатные и газоперекачивающие станции, элеваторы и продовольственные склады, за исключением железнодорожных перевалочных складов.	Минимальный размер земельного участка – 200 кв.м. Максимальный размер земельного участка – 20000 кв.м. Минимальные отступы от границ земельного участка в целях определения места допустимого размещения объекта – 6 м. Максимальный процент застройки в границах земельного участка – 60 %. Предельная высота – 60 м.	Ограничения не установлены
Общесития (код 3.2.4)	Размещение зданий, предназначенных для размещения общежитий, предназначенных для проживания граждан на время их работы, службы или обучения, за исключением зданий, размещение которых предусмотрено содержанием вида разрешенного использования с кодом 4.7	Минимальный размер земельного участка – 500 кв.м. Максимальный размер земельного участка – 5000 кв.м. Минимальные отступы от границ земельного участка в целях определения места допустимого размещения объекта – 3 м. Максимальный процент застройки в границах земельного участка – 80 %. Предельное количество надземных этажей – 2.	Ограничения не установлены	Складские площадки (код 6.9.1)	Временное хранение, распределение и перевалка грузов (за исключением хранения стратегических запасов) на открытом воздухе	Минимальный размер земельного участка не подлежит установлению. Максимальный размер земельного участка не подлежит установлению. Минимальные отступы от границ земельного участка в целях определения места допустимого размещения объекта – 3 м. Максимальный процент застройки в границах земельного участка – не подлежат установлению. Предельное количество надземных этажей – не подлежат установлению.	Ограничения не установлены
Обеспечение деятельности в области гидрометеорологии и смежных с ней областях (код 3.9.1)	Размещение объектов капитального строительства, предназначенных для наблюдений за физическими и химическими процессами, происходящими в окружающей среде, определения ее гидрометеорологических, агрометеорологических и гелиогеофизических характеристик, уровня загрязнения атмосферного воздуха, почв, водных объектов, в том числе по гидробиологическим показателям, и околоземного – космического пространства, зданий и сооружений, используемых в области гидрометеорологии и смежных с ней областях (доплеровские метеорологические радиолокаторы, гидрологические посты и другие)	Минимальный размер земельного участка – 500 кв.м. Максимальный размер земельного участка – 5000 кв.м. Минимальные отступы от границ земельного участка в целях определения места допустимого размещения объекта – 3 м. Максимальный процент застройки в границах земельного участка – 80 %. Предельное количество надземных этажей – 2.	Ограничения не установлены	Трубопроводный транспорт (код 7.5)	Размещение нефтепроводов, водопроводов, газопроводов и иных трубопроводов, а также иных зданий и сооружений, необходимых для эксплуатации названных трубопроводов	Минимальный размер земельного участка не подлежит установлению. Максимальный размер земельного участка не подлежит установлению. Минимальные отступы от границ земельного участка в целях определения места допустимого размещения объекта – не подлежат установлению. Максимальный процент застройки в границах земельного участка – не подлежат установлению. Предельное количество надземных этажей не подлежит установлению.	Ограничения не установлены
Деловое управление (код – 4.1)	Размещение объектов капитального строительства с целью: размещения объектов управленческой деятельности, не связанной с государственным или муниципальным управлением и оказанием услуг, а также с целью обеспечения совершения сделок, не требующих передачи товара в момент их совершения между организациями, в том числе биржевая деятельность (за исключением банковской и страховой деятельности).	Минимальный размер земельного участка – 100 кв.м. Максимальный размер земельного участка – 10000 кв.м. Минимальные отступы от границ земельного участка в целях определения места допустимого размещения объекта – 6 м. Максимальный процент застройки в границах земельного участка – 80 %. Предельное количество надземных этажей – 4	Ограничения не установлены	Гидротехнические сооружения (код – 11.3)	Размещение гидротехнических сооружений, необходимых для эксплуатации водохранилищ (плотин, водосбросов, водозаборных, водовыпускных и других гидротехнических сооружений), судопропускных сооружений, рыбозащитных и рыбопропускных сооружений, берегозащитных сооружений)	Минимальный размер земельного участка не подлежит установлению. Максимальный размер земельного участка не подлежит установлению. Минимальные отступы от границ земельного участка в целях определения места допустимого размещения объекта – 0 м. Максимальный процент застройки в границах земельного участка – не подлежат установлению. Предельное количество надземных этажей не подлежат установлению.	Ограничения не установлены
Магазины (код – 4.4)	Размещение объектов капитального строительства, предназначенных для продажи товаров, торговая площадь которых составляет до 5000 кв. м	Минимальный размер земельного участка – 500 кв.м. Максимальный размер земельного участка – 5000 кв.м. Минимальные отступы от границ земельного участка в целях определения места допустимого размещения объекта – 3 м. Максимальный процент застройки в границах земельного участка – 80 %. Предельное количество надземных этажей – 2.	Ограничения не установлены	Земельные участки (территории) общего пользования (код – 12.0)	Земельные участки общего пользования. Содержание данного вида разрешенного использования включает в себя содержание видов разрешенного использования с кодами 12.0.1–12.0.2	Минимальный размер земельного участка не подлежит установлению. Максимальный размер земельного участка не подлежит установлению. Минимальные отступы от границ земельного участка в целях определения места допустимого размещения объекта – 3 м. Максимальный процент застройки в границах земельного участка – не подлежат установлению. Предельное количество надземных этажей не подлежат установлению.	Ограничения не установлены
Общественное питание (код 4.6).	Размещение объектов капитального строительства в целях устройства мест общественного питания (рестораны, кафе, столовые, закусочные, бары)	Минимальный размер земельного участка – 500 кв.м. Максимальный размер земельного участка – 5000 кв.м. Минимальные отступы от границ земельного участка в целях определения места допустимого размещения объекта – 3 м. Максимальный процент застройки в границах земельного участка – 80 %. Предельное количество надземных этажей – 2.	Ограничения не установлены	Улично-дорожная сеть (код 12.0.1).	Земельные участки общего пользования. Содержание данного вида разрешенного использования включает в себя содержание видов разрешенного использования с кодами 12.0.1-12.0.2	Минимальный размер земельного участка не подлежит установлению. Максимальный размер земельного участка не подлежит установлению. Минимальные отступы от границ земельного участка в целях определения места допустимого размещения объекта – 3 м. Максимальный процент застройки в границах земельного участка – не подлежат установлению. Предельное количество надземных этажей – не подлежат установлению.	Ограничения не установлены
Заправка транспортных средств (код – 4.9.1.1)	Размещение автозаправочных станций; размещение магазинов сопутствующей торговли, зданий для организации общественного питания в качестве объектов дорожного сервиса	Минимальный размер земельного участка – 18 кв.м. Максимальный размер земельного участка не подлежит установлению. Минимальные отступы от границ земельного участка в целях определения места допустимого размещения объекта – 1 м. Предельное количество надземных этажей – 3.	Ограничения не установлены	Благоустройство территории (код – 12.0.2)	Размещение декоративных, технических, планировочных, конструктивных устройств, элементов озеленения, различных видов оборудования и оформления, малых архитектурных форм, некапитальных нестационарных строений и сооружений, информационных щитов и указателей, применяемых как составные части благоустройства территории, общественных туалетов	Минимальный размер земельного участка – не подлежит установлению. Максимальный размер земельного участка – не подлежит установлению. Минимальные отступы от границ земельного участка в целях определения места допустимого размещения объекта – 3 м. Максимальный процент застройки в границах земельного участка – не подлежат установлению. Предельное количество надземных этажей – 1.	Ограничения не установлены
Площадки для занятия спортом (код – 5.1.3)	Размещение площадок для занятия спортом и физкультурой на открытом воздухе (физкультурные площадки, беговые дорожки, поля для спортивной игры)	Минимальный размер земельного участка – 200 кв.м. Максимальный размер земельного участка – 5000 кв.м. Минимальные отступы от границ земельного участка в целях определения места допустимого размещения объекта – 0 м. Максимальный процент застройки в границах земельного участка – 80 %. Предельное количество надземных этажей – 3.	Не допускается размещение открытых спортивных площадок в санитарно-защитных зонах, установленных в предусмотренном законодательством порядке, для закрытых сооружений ограничения не установлены				

Виды разрешенного использования		Предельные (минимальные и (или) максимальные) размеры земельных участков и предельные параметры разрешенного строительства, реконструкции объектов капитального строительства	Ограничения использования земельных участков объектов капитального строительства
Наименование вида разрешенного использования земельного участка	Описание вида разрешенного использования земельного участка		
Запас (код – 12.3)	Отсутствие хозяйственной деятельности	Предельные (минимальные и (или) максимальные) размеры земельных участков, в том числе их площадь не подлежат установлению. Минимальные отступы от границ земельных участков в целях определения мест допустимого размещения зданий, строений, сооружений, за пределами которых запрещено строительство зданий, строений, сооружений не подлежат установлению. Предельное количество этажей или предельная высота зданий, строений, сооружений не подлежит установлению. Максимальный процент застройки в границах земельного участка, определяемый как отношение суммарной площади земельного участка, которая может быть застроена, ко всей площади земельного участка не подлежит установлению.	Ограничения не установлены
Условно разрешенные виды использования			
Для ведения личного подсобного хозяйства (приусадебный земельный участок) (код – 2.2)	Размещение жилого дома, указанного в описании вида разрешенного использования с кодом 2.1; производство сельскохозяйственной продукции; размещение гаража и иных вспомогательных сооружений; содержание сельскохозяйственных животных	1. Минимальный размер земельного участка – 0,04 га; Максимальный размер земельного участка – 0,35 га. 2. Минимальные отступы от границ определения места допустимого размещения объекта – 3 м. - высота ограждений земельных участков – не более 2,0 м, между соседними земельными участками – не более 1,2 м - минимальное расстояние от границ смежного земельного участка до основного строения – не менее 3 м, до построек для содержания скота и птицы – не менее 4 м, до прочих хозяйственных построек, строений, сооружений вспомогательного использования, стоянок – не менее 1 м. 3. Предельное количество надземных этажей – 3. Высота с мансардным завершением до конька скатной кровли – не более 12 м. 4. Максимальный процент застройки в границах земельного участка – 60%.	Не допускается размещение жилой застройки в санитарно-защитных зонах, установленных действующим законодательством
Амбулаторно-поликлиническое обслуживание (код – 3.4.1)	Размещение объектов капитального строительства, предназначенных для оказания гражданам амбулаторно-поликлинической медицинской помощи (поликлиники, фельдшерские пункты, пункты здравоохранения, центры матери и ребенка, диагностические центры, молочные кухни, станции донорства крови, клинические лаборатории)	Минимальный размер земельного участка – 100 кв.м. Максимальный размер земельного участка – 1000 кв.м. Минимальные отступы от границ земельного участка в целях определения места допустимого размещения объекта – 3 м. Максимальный процент застройки в границах земельного участка – 80 %. Предельное количество надземных этажей – 3.	Ограничения не установлены
Среднее и высшее профессиональное образование (код 3.5.2)	Размещение объектов капитального строительства, предназначенных для профессионального образования и просвещения (профессиональные технические училища, колледжи, художественные, музыкальные училища, общества знаний, институты, университеты, организации по переподготовке и повышению квалификации специалистов и иные организации, осуществляющие деятельность по образованию и просвещению), в том числе зданий, спортивных сооружений, предназначенных для занятия обучающихся физической культурой и спортом	Минимальный размер земельного участка – 100 кв.м. Максимальный размер земельного участка – 1000 кв.м. Минимальные отступы от границ земельного участка в целях определения места допустимого размещения объекта – 3 м. Максимальный процент застройки в границах земельного участка – 60 %. Предельное количество надземных этажей – 3.	Ограничения не установлены
Вспомогательный вид разрешенного использования			
Хранение автотранспорта (код – 2.7.1)	Размещение для собственных нужд отдельно стоящих гаражей и (или) гаражей, блокированных общими стенами с другими гаражами в одном ряду, имеющих общие с ними крышу, фундамент и коммуникации	Минимальный размер земельного участка не подлежит установлению. Максимальный размер земельного участка не подлежит установлению. Минимальные отступы от границ земельного участка в целях определения места допустимого размещения объекта – 3 м. Максимальный процент застройки в границах земельного участка – не подлежит установлению. Предельное количество надземных этажей – не подлежит установлению.	Ограничения не установлены
Служебные гаражи (код – 4.9)	Размещение постоянных или временных гаражей, стоянок для хранения служебного автотранспорта, используемого в целях осуществления видов деятельности, предусмотренных видами разрешенного использования с кодами 3.0, 4.0, а также для стоянки и хранения транспортных средств общего пользования, в том числе в депо	Минимальный размер земельного участка – 18 кв.м. Максимальный размер земельного участка не подлежит установлению. Минимальные отступы от границ земельного участка в целях определения места допустимого размещения объекта – 1 м. Предельное количество надземных этажей – 3.	Ограничения не установлены
Стоянки транспорта общего пользования (код – 7.2.3)	Размещение стоянок транспортных средств, осуществляющих перевозки людей по установленному маршруту	Минимальный размер земельного участка для автомобильных дорог не устанавливается. Максимальный размер земельного участка не подлежит установлению. Минимальные отступы от границ земельного участка в целях определения места допустимого размещения объекта – 6 м, для автомобильных дорог не устанавливается. Максимальный процент застройки в границах земельного участка – не подлежит установлению. Предельное количество надземных этажей не подлежит установлению.	Ограничения не установлены
Связь (код – 6.8)	Размещение объектов связи, радиовещания, телевидения, включая воздушные радиорелейные, надземные и подземные кабельные линии связи, линии радиодиффузии, антенные поля, усилительные пункты на кабельных линиях связи, инфраструктуру спутниковой связи и телерадиовещания, за исключением объектов связи, размещение которых предусмотрено содержанием видов разрешенного использования с кодами 3.1.1, 3.2.3	Минимальный размер земельного участка не подлежит установлению. Максимальный размер земельного участка – 5000 кв.м. Минимальные отступы от границ земельного участка в целях определения места допустимого размещения объекта – 6 м, для линий связи не подлежат установлению. Максимальный процент застройки в границах земельного участка – 80 %. Предельное количество надземных этажей не подлежит установлению.	Ограничения не установлены

ПЗ Зона предприятий II класса вредности (санитарно-защитная зона 500 м)

Виды разрешенного использования		Предельные (минимальные и (или) максимальные) размеры земельных участков и предельные параметры разрешенного строительства, реконструкции объектов капитального строительства	Ограничения использования земельных участков объектов капитального строительства
Наименование вида разрешенного использования земельного участка	Описание вида разрешенного использования земельного участка		
Основные виды разрешенного использования			
Хранение и переработка сельскохозяйственной продукции (код – 1.15)	Размещение зданий, сооружений, используемых для производства, хранения, первичной и глубокой переработки сельскохозяйственной продукции	Минимальный размер земельного участка не подлежит установлению. Максимальный размер земельного участка не подлежит установлению. Минимальные отступы от границ земельного участка в целях определения места допустимого размещения объекта – 1 м. Максимальный процент застройки в границах земельного участка – не подлежит установлению. Предельное количество надземных этажей – 2.	Ограничения не установлены
Коммунальное обслуживание (код – 3.1)	Размещение зданий и сооружений в целях обеспечения физических и юридических лиц коммунальными услугами. Содержание данного вида разрешенного использования включает в себя содержание видов разрешенного использования с кодами 3.1.1-3.1.2	Предельные (минимальные и (или) максимальные) размеры земельных участков, в том числе их площадь не подлежат установлению. Минимальные отступы от границ земельных участков в целях определения мест допустимого размещения зданий, строений, сооружений, за пределами которых запрещено строительство зданий, строений, сооружений не подлежат установлению. Максимальный процент застройки в границах земельного участка – не подлежит установлению. Предельное количество надземных этажей – 3.	Ограничения не установлены
Предоставление коммунальных услуг (код – 3.1.1)	Размещение зданий и сооружений, обеспечивающих поставку воды, тепла, электричества, газа, отвод канализационных стоков, очистку и уборку объектов недвижимости (котельных, водозаборов, очистных сооружений, насосных станций, водопроводов, линий электропередач, трансформаторных подстанций, газопроводов, линий связи, телефонных станций, канализаций, стоянок, гаражей и мастерских для обслуживания уборочной и аварийной техники, сооружений, необходимых для сбора и плавки снега)	Минимальный размер земельного участка не подлежит установлению. Максимальный размер земельного участка не подлежит установлению. Минимальные отступы от границ земельного участка в целях определения места допустимого размещения объекта – 3 м. Максимальный процент застройки в границах земельного участка – 80 %. Предельное количество надземных этажей – 3.	Ограничения не установлены
Административные здания организаций, обеспечивающих предоставление коммунальных услуг (код – 3.1.2)	Размещение зданий и сооружений, обеспечивающих поставку воды, тепла, электричества, газа, отвод канализационных стоков, очистку и уборку объектов недвижимости (котельных, водозаборов, очистных сооружений, насосных станций, водопроводов, линий электропередач, трансформаторных подстанций, газопроводов, линий связи, телефонных станций, канализаций, стоянок, гаражей и мастерских для обслуживания уборочной и аварийной техники, сооружений, необходимых для сбора и плавки снега)	Минимальный размер земельного участка не подлежит установлению. Максимальный размер земельного участка не подлежит установлению. Минимальные отступы от границ земельного участка в целях определения места допустимого размещения объекта – 3 м. Максимальный процент застройки в границах земельного участка – 80 %. Предельное количество надземных этажей – 3.	Ограничения не установлены
Общешжития (код 3.2.4)	Размещение зданий, предназначенных для размещения общежитий, предназначенных для проживания граждан на время их работы, службы или обучения, за исключением зданий, размещение которых предусмотрено содержанием вида разрешенного использования с кодом 4.7	Минимальный размер земельного участка – 500 кв.м. Максимальный размер земельного участка – 5000 кв.м. Минимальные отступы от границ земельного участка в целях определения места допустимого размещения объекта – 3 м. Максимальный процент застройки в границах земельного участка – 80 %. Предельное количество надземных этажей – 2.	Ограничения не установлены
Обеспечение деятельности в области гидрометеорологии и смежных с ней областях (код 3.9.1)	Размещение объектов капитального строительства, предназначенных для наблюдений за физическими и химическими процессами, происходящими в окружающей среде, определения ее гидрометеорологических, агрометеорологических и геологических характеристик, уровня загрязнения атмосферного воздуха, почв, водных объектов, в том числе по гидробиологическим показателям, и околоземного – космического пространства, зданий и сооружений, используемых в области гидрометеорологии и смежных с ней областях (доплеровские метеорологические радиолокаторы, гидрологические посты и другие)	Минимальный размер земельного участка – 500 кв.м. Максимальный размер земельного участка – 5000 кв.м. Минимальные отступы от границ земельного участка в целях определения места допустимого размещения объекта – 3 м. Максимальный процент застройки в границах земельного участка – 80 %. Предельное количество надземных этажей – 2.	Ограничения не установлены
Деловое управление (код – 4.1)	Размещение объектов капитального строительства с целью: размещения объектов управленческой деятельности, не связанной с государственным или муниципальным управлением и оказанием услуг, а также с целью обеспечения совершения сделок, не требующих передачи товара в момент их совершения между организациями, в том числе биржевая деятельность (за исключением банковской и страховой деятельности).	Минимальный размер земельного участка – 100 кв.м. Максимальный размер земельного участка – 10000 кв.м. Минимальные отступы от границ земельного участка в целях определения места допустимого размещения объекта – 6 м. Максимальный процент застройки в границах земельного участка – 80 %. Предельное количество надземных этажей – 4.	Ограничения не установлены
Магазины (код – 4.4)	Размещение объектов капитального строительства, предназначенных для продажи товаров, торговая площадь которых составляет до 5000 кв. м	Минимальный размер земельного участка – 500 кв.м. Максимальный размер земельного участка – 5000 кв.м. Минимальные отступы от границ земельного участка в целях определения места допустимого размещения объекта – 3 м. Максимальный процент застройки в границах земельного участка – 80 %. Предельное количество надземных этажей – 2.	Ограничения не установлены
Общественное питание (код 4.6).	Размещение объектов капитального строительства в целях устройства мест общественного питания (рестораны, кафе, столовые, закусочные, бары)	Минимальный размер земельного участка – 500 кв.м. Максимальный размер земельного участка – 5000 кв.м. Минимальные отступы от границ земельного участка в целях определения места допустимого размещения объекта – 3 м. Максимальный процент застройки в границах земельного участка – 80 %. Предельное количество надземных этажей – 2.	Ограничения не установлены
Заправка транспортных средств (код – 4.9.1.1)	Размещение автозаправочных станций; размещение магазинов сопутствующей торговли, зданий для организации общественного питания в качестве объектов дорожного сервиса	Минимальный размер земельного участка – 18 кв.м. Максимальный размер земельного участка не подлежит установлению. Минимальные отступы от границ земельного участка в целях определения места допустимого размещения объекта – 1 м. Предельное количество надземных этажей – 3.	Ограничения не установлены

Виды разрешенного использования		Предельные (минимальные и (или) максимальные) размеры земельных участков и предельные параметры разрешенного строительства, реконструкции объектов капитального строительства	Ограничения использования земельных участков объектов капитального строительства
Наименование вида разрешенного использования земельного участка	Описание вида разрешенного использования земельного участка		
Площадки для занятия спортом (код – 5.1.3)	Размещение площадок для занятия спортом и физкультурой на открытом воздухе (физкультурные площадки, беговые дорожки, поля для спортивной игры)	Минимальный размер земельного участка – 200 кв.м. Максимальный размер земельного участка – 5000 кв.м. Минимальные отступы от границ земельного участка в целях определения места допустимого размещения объекта – 0 м. Максимальный процент застройки в границах земельного участка – 80 %. Предельное количество надземных этажей – 3.	Не допускается размещение открытых спортивных площадок в санитарно-защитных зонах, установленных в предусмотренном законодательством порядке, для закрытых сооружений ограничения не установлены
Недропользование (код 6.1) (размещение карьера)	Осуществление геологических изысканий; добыча полезных ископаемых открытым (карьеры, отвалы) и закрытым (шахты, скважины) способами; размещение объектов капитального строительства, в том числе подземных, в целях добычи полезных ископаемых; размещение объектов капитального строительства, необходимых для подготовки сырья к транспортировке и (или) промышленной переработке; размещение объектов капитального строительства, предназначенных для проживания в них сотрудников, осуществляющих обслуживание зданий и сооружений, необходимых для целей недропользования, если добыча полезных ископаемых происходит на межселенной территории	Минимальный размер земельного участка не подлежит установлению. Максимальный размер земельного участка не подлежит установлению. Минимальные отступы от границ земельного участка в целях определения места допустимого размещения объекта – 3 м. Максимальный процент застройки в границах земельного участка – не подлежит установлению. Предельное количество надземных этажей – не подлежит установлению.	Ограничения не установлены
Энергетика (код 6.7)	Размещение объектов гидроэнергетики, тепловых станций и других электростанций, размещение обслуживающих и вспомогательных для электростанций сооружений (золотоалвалов, гидротехнических сооружений); размещение объектов электросетевого хозяйства, за исключением объектов энергетики, размещение которых предусмотрено содержанием вида разрешенного использования с кодом 3.1	Минимальный размер земельного участка не подлежит установлению. Максимальный размер земельного участка не подлежит установлению. Минимальные отступы от границ земельного участка в целях определения места допустимого размещения объекта – 3 м. Максимальный процент застройки в границах земельного участка – не подлежит установлению. Предельное количество надземных этажей – не подлежит установлению.	Ограничения не установлены
Склад (код 6.9)	Размещение сооружений, имеющих назначение по временному хранению, распределению и перевалке грузов (за исключением хранения стратегических запасов), не являющихся частями производственных комплексов, на которых был создан груз: промышленные базы, склады, погрузочные терминалы и доки, нефтехранилища и нефтеналивные станции, газовые хранилища и обслуживающие их газоконденсатные и газоперерабатывающие станции, элеваторы и продовольственные склады, за исключением железнодорожных перевалочных складов.	Минимальный размер земельного участка – 200 кв.м. Максимальный размер земельного участка – 20000 кв.м. Минимальные отступы от границ земельного участка в целях определения места допустимого размещения объекта – 6 м. Максимальный процент застройки в границах земельного участка – 60 %. Предельная высота – 60 м.	Ограничения не установлены
Складские площадки (код 6.9.1)	Временное хранение, распределение и перевалка грузов (за исключением хранения стратегических запасов) на открытом воздухе	Минимальный размер земельного участка не подлежит установлению. Максимальный размер земельного участка не подлежит установлению. Минимальные отступы от границ земельного участка в целях определения места допустимого размещения объекта – 3 м. Максимальный процент застройки в границах земельного участка – не подлежит установлению. Предельное количество надземных этажей – не подлежит установлению.	Ограничения не установлены
Трубопроводный транспорт (код 7.5)	Размещение нефтепроводов, водопроводов, газопроводов и иных трубопроводов, а также иных зданий и сооружений, необходимых для эксплуатации названных трубопроводов	Минимальный размер земельного участка не подлежит установлению. Максимальный размер земельного участка не подлежит установлению. Минимальные отступы от границ земельного участка в целях определения места допустимого размещения объекта – не подлежат установлению. Предельное количество надземных этажей не подлежит установлению.	Ограничения не установлены
Гидротехнические сооружения (код – 11.3)	Размещение гидротехнических сооружений, необходимых для эксплуатации водохранилищ (плотин, водосбросов, водозаборных, водовыпускных и других гидротехнических сооружений, судопропускных сооружений, рыбозащитных и рыбопропускных сооружений, берегозащитных сооружений)	Минимальный размер земельного участка не подлежит установлению. Максимальный размер земельного участка не подлежит установлению. Минимальные отступы от границ земельного участка в целях определения места допустимого размещения объекта – 0 м. Максимальный процент застройки в границах земельного участка – не подлежит установлению. Предельное количество надземных этажей не подлежит установлению.	Ограничения не установлены
Земельные участки (территории) общего пользования (код – 12.0)	Земельные участки общего пользования. Содержание данного вида разрешенного использования включает в себя содержание видов разрешенного использования с кодами 12.0.1 – 12.0.2	Минимальный размер земельного участка не подлежит установлению. Максимальный размер земельного участка не подлежит установлению. Минимальные отступы от границ земельного участка в целях определения места допустимого размещения объекта – не подлежат установлению. Максимальный процент застройки в границах земельного участка – не подлежит установлению. Предельное количество надземных этажей не подлежит установлению.	Ограничения не установлены
Улично-дорожная сеть (код 12.0.1).	Земельные участки общего пользования. Содержание данного вида разрешенного использования включает в себя содержание видов разрешенного использования с кодами 12.0.1-12.0.2	Минимальный размер земельного участка не подлежит установлению. Максимальный размер земельного участка не подлежит установлению. Минимальные отступы от границ земельного участка в целях определения места допустимого размещения объекта – 3 м. Максимальный процент застройки в границах земельного участка – не подлежит установлению. Предельное количество надземных этажей – не подлежит установлению.	Ограничения не установлены
Благоустройство территории (код – 12.0.2)	Размещение декоративных, технических, планировочных, конструктивных устройств, элементов озеленения, различных видов оборудования и оформления, малых архитектурных форм, некапитальных нестационарных строений и сооружений, информационных щитов и указателей, применяемых как составные части благоустройства территории, общественных туалетов	Минимальный размер земельного участка – не подлежит установлению. Максимальный размер земельного участка – не подлежит установлению. Минимальные отступы от границ земельного участка в целях определения места допустимого размещения объекта – 3 м. Максимальный процент застройки в границах земельного участка – не подлежит установлению. Предельное количество надземных этажей – 1.	Ограничения не установлены

Виды разрешенного использования		Предельные (минимальные и (или) максимальные) размеры земельных участков и предельные параметры разрешенного строительства, реконструкции объектов капитального строительства	Ограничения использования земельных участков объектов капитального строительства
Наименование вида разрешенного использования земельного участка	Описание вида разрешенного использования земельного участка		
Запас (код – 12.3)	Отсутствие хозяйственной деятельности	Предельные (минимальные и (или) максимальные) размеры земельных участков, в том числе их площадь не подлежат установлению. Минимальные отступы от границ земельных участков в целях определения мест допустимого размещения зданий, строений, сооружений, за пределами которых запрещено строительство зданий, строений, сооружений не подлежат установлению. Предельное количество этажей или предельная высота зданий, строений, сооружений не подлежит установлению. Максимальный процент застройки в границах земельного участка, определяемый как отношение суммарной площади земельного участка, которая может быть застроена, ко всей площади земельного участка не подлежит установлению.	Ограничения не установлены
Условно разрешенные виды использования			
Для ведения личного подсобного хозяйства (приусадебный земельный участок) (код – 2.2)	Размещение жилого дома, указанного в описании вида разрешенного использования с кодом 2.1; производство сельскохозяйственной продукции; размещение гаража и иных вспомогательных сооружений; содержание сельскохозяйственных животных	1. Минимальный размер земельного участка – 0,04 га; Максимальный размер земельного участка – 0,35 га. 2. Минимальные отступы от границ земельного участка в целях определения места допустимого размещения объекта – 3 м. - высота ограждений земельных участков – не более 2,0 м, между соседними земельными участками – не более 1,2 м - минимальное расстояние от границ смежного земельного участка до основного строения – не менее 3 м, до построек для содержания скота и птицы – не менее 4 м, до прочих хозяйственных построек, строений, сооружений вспомогательного использования, стоянок – не менее 1 м. 3. Предельное количество надземных этажей – 3. Высота с мансардным завершением до конька скатной кровли – не более 20 м. 4. Максимальный процент застройки в границах земельного участка – 60%.	Не допускается размещение жилой застройки в санитарно-защитных зонах, установленных в предусмотренном законодательством порядке
Амбулаторно-поликлиническое обслуживание (код – 3.4.1)	Размещение объектов капитального строительства, предназначенных для оказания гражданам амбулаторно-поликлинической медицинской помощи (поликлиники, фельдшерские пункты, пункты здравоохранения, центры матери и ребенка, диагностические центры, молочные кухни, станции донорства крови, клинические лаборатории)	Минимальный размер земельного участка – 100 кв.м. Максимальный размер земельного участка – 1000 кв.м. Минимальные отступы от границ земельного участка в целях определения места допустимого размещения объекта – 3 м. Максимальный процент застройки в границах земельного участка – 80 %. Предельное количество надземных этажей – 3.	Ограничения не установлены
Среднее и высшее профессиональное образование (код 3.5.2)	Размещение объектов капитального строительства, предназначенных для профессионального образования и просвещения (профессиональные технические училища, колледжи, художественные, музыкальные училища, общества знаний, институты, университеты, организации по переподготовке и повышению квалификации специалистов и иные организации, осуществляющие деятельность по образованию и просвещению), в том числе зданий, спортивных сооружений, предназначенных для занятия обучающихся физической культурой и спортом	Минимальный размер земельного участка – 100 кв.м. Максимальный размер земельного участка – 1000 кв.м. Минимальные отступы от границ земельного участка в целях определения места допустимого размещения объекта – 3 м. Максимальный процент застройки в границах земельного участка – 60 %. Предельное количество надземных этажей – 3.	Ограничения не установлены
Вспомогательный вид разрешенного использования			
Хранение автотранспорта (код – 2.7.1)	Размещение для собственных нужд отдельно стоящих гаражей и (или) гаражей, блокированных общими стенами с другими гаражами в одном ряду, имеющих общие с ними крышу, фундамент и коммуникации	Минимальный размер земельного участка не подлежит установлению. Максимальный размер земельного участка не подлежит установлению. Минимальные отступы от границ земельного участка в целях определения места допустимого размещения объекта – 3 м. Максимальный процент застройки в границах земельного участка – не подлежит установлению. Предельное количество надземных этажей – не подлежит установлению.	Ограничения не установлены
Служебные гаражи (код – 4.9)	Размещение постоянных или временных гаражей, стоянок для хранения служебного автотранспорта, используемого в целях осуществления видов деятельности, предусмотренных видами разрешенного использования с кодами 3.0, 4.0, а также для стоянки и хранения транспортных средств общего пользования, в том числе в депо	Минимальный размер земельного участка – 18 кв.м. Максимальный размер земельного участка не подлежит установлению. Минимальные отступы от границ земельного участка в целях определения места допустимого размещения объекта – 1 м. Предельное количество надземных этажей – 3.	Ограничения не установлены
Стоянки транспорта общего пользования (код – 7.2.3)	Размещение стоянок транспортных средств, осуществляющих перевозки людей по установленному маршруту	Минимальный размер земельного участка – 250 кв.м, для автомобильных дорог не устанавливается. Максимальный размер земельного участка не подлежит установлению. Минимальные отступы от границ земельного участка в целях определения места допустимого размещения объекта – 6 м, для автомобильных дорог не устанавливается. Максимальный процент застройки в границах земельного участка не подлежит установлению. Предельная высота – 60 м.	Ограничения не установлены
Связь (код – 6.8)	Размещение объектов связи, радиовещания, телевидения, включая воздушные радиорелейные, надземные и подземные кабельные линии связи, линии радиодиффузии, антенные поля, усилительные пункты на кабельных линиях связи, инфраструктуру спутниковой связи и телерадиовещания, за исключением объектов связи, размещение которых предусмотрено содержанием видов разрешенного использования с кодами 3.1.1, 3.2.3	Минимальный размер земельного участка не подлежит установлению. Максимальный размер земельного участка – 5000 кв.м. Минимальные отступы от границ земельного участка в целях определения места допустимого размещения объекта – 6 м, для линий связи не подлежит установлению. Максимальный процент застройки в границах земельного участка не подлежит установлению. Предельное количество надземных этажей не подлежит установлению.	Ограничения не установлены

П4 Зона резервной производственной и коммунально-складской застройки

Размещение новых производственных предприятий должно производиться на основании предпроектных проработок и исследований, либо проекта обоснования инвестиций, получившего положительные заключения соответствующих центров государственного санитарно-эпидемиологического надзора, госэкспертизы и управлений государственной противопожарной службы с организацией санитарно-защитных зон.

Виды разрешенного использования		Предельные (минимальные и (или) максимальные) размеры земельных участков и предельные параметры разрешенного строительства, реконструкции объектов капитального строительства	Ограничения использования земельных объектов капитального строительства
Наименование вида разрешенного использования земельного участка	Описание вида разрешенного использования земельного участка		
Основные виды разрешенного использования			
Хранение и переработка сельскохозяйственной продукции (код - 1.15)	Размещение зданий, сооружений, используемых для производства, хранения, первичной и глубокой переработки сельскохозяйственной продукции	Минимальный размер земельного участка - не подлежат установлению. Максимальный размер земельного участка - не подлежат установлению. Минимальные отступы от границ земельного участка в целях определения места допустимого размещения объекта - 1 м. Максимальный процент застройки в границах земельного участка - не подлежат установлению. Предельное количество надземных этажей - 2.	Ограничения не установлены
Коммунальное обслуживание (код - 3.1)	Размещение зданий и сооружений в целях обеспечения физических и юридических лиц коммунальными услугами. Содержание данного вида разрешенного использования включает в себя содержание видов разрешенного использования с кодами 3.1.1-3.1.2	Предельные (минимальные и (или) максимальные) размеры земельных участков, в том числе их площадь не подлежат установлению. Минимальные отступы от границ земельных участков в целях определения мест допустимого размещения зданий, строений, сооружений, за пределами которых запрещено строительство зданий, строений, сооружений не подлежат установлению. Максимальный процент застройки в границах земельного участка - не подлежат установлению. Предельное количество надземных этажей - 3.	Ограничения не установлены
Предоставление коммунальных услуг (код - 3.1.1)	Размещение зданий и сооружений, обеспечивающих поставку воды, тепла, электричества, газа, отвод канализационных стоков, очистку и уборку объектов недвижимости (котельных, водозаборов, очистных сооружений, насосных станций, водопроводов, линий электропередач, трансформаторных подстанций, газопроводов, линий связи, телефонных станций, канализаций, стоянок, гаражей и мастерских для обслуживания уборочной и аварийной техники, сооружений, необходимых для сбора и плавки снега)	Минимальные отступы от границ земельных участков в целях определения мест допустимого размещения зданий, строений, сооружений, за пределами которых запрещено строительство зданий, строений, сооружений не подлежат установлению. Максимальный процент застройки в границах земельного участка - не подлежат установлению. Предельное количество надземных этажей - 3.	Ограничения не установлены
Административные здания организаций, обеспечивающих предоставление коммунальных услуг (код - 3.1.2)	Размещение зданий и сооружений, обеспечивающих поставку воды, тепла, электричества, газа, отвод канализационных стоков, очистку и уборку объектов недвижимости (котельных, водозаборов, очистных сооружений, насосных станций, водопроводов, линий электропередач, трансформаторных подстанций, газопроводов, линий связи, телефонных станций, канализаций, стоянок, гаражей и мастерских для обслуживания уборочной и аварийной техники, сооружений, необходимых для сбора и плавки снега)	Минимальный размер земельного участка не подлежит установлению. Максимальный размер земельного участка не подлежит установлению. Минимальные отступы от границ земельного участка в целях определения места допустимого размещения объекта - 3 м. Максимальный процент застройки в границах земельного участка - 80 %. Предельное количество надземных этажей - 3.	Ограничения не установлены
Общжития (код 3.2.4)	Размещение зданий, предназначенных для размещения общежитий, предназначенных для проживания граждан на время их работы, службы или обучения, за исключением зданий, размещение которых предусмотрено содержанием вида разрешенного использования с кодом 4.7	Минимальный размер земельного участка - 500 кв.м. Максимальный размер земельного участка - 5000 кв.м. Минимальные отступы от границ земельного участка в целях определения места допустимого размещения объекта - 3 м. Максимальный процент застройки в границах земельного участка - 80 %. Предельное количество надземных этажей - 2.	Ограничения не установлены
Обеспечение деятельности в области гидрометеорологии и смежных с ней областях (код 3.9.1)	Размещение объектов капитального строительства, предназначенных для наблюдений за физическими и химическими процессами, происходящими в окружающей среде, определения ее гидрометеорологических, агрометеорологических и геофизических характеристик, уровня загрязнения атмосферного воздуха, почв, водных объектов, в том числе по гидробиологическим показателям, и околоземного - космического пространства, зданий и сооружений, используемых в области гидрометеорологии и смежных с ней областях (доплеровские метеорологические радиолокаторы, гидрологические посты и другие)	Минимальный размер земельного участка - 500 кв.м. Максимальный размер земельного участка - 5000 кв.м. Минимальные отступы от границ земельного участка в целях определения места допустимого размещения объекта - 3 м. Максимальный процент застройки в границах земельного участка - 80 %. Предельное количество надземных этажей - 2.	Ограничения не установлены
Деловое управление (код - 4.1)	Размещение объектов капитального строительства с целью: размещения объектов управленческой деятельности, не связанной с государственным или муниципальным управлением и оказанием услуг, а также с целью обеспечения совершения сделок, не требующих передачи товара на момент их совершения между организациями, в том числе биржевая деятельность (за исключением банковской и страховой деятельности).	Минимальный размер земельного участка - 100 кв.м. Максимальный размер земельного участка - 10000 кв.м. Минимальные отступы от границ земельного участка в целях определения места допустимого размещения объекта - 3 м. Максимальный процент застройки в границах земельного участка - 80 %. Предельное количество надземных этажей - 3	Ограничения не установлены
Магазины (код - 4.4)	Размещение объектов капитального строительства, предназначенных для продажи товаров, торговая площадь которых составляет до 5000 кв. м	Минимальный размер земельного участка - 500 кв.м. Максимальный размер земельного участка - 5000 кв.м. Минимальные отступы от границ земельного участка в целях определения места допустимого размещения объекта - 3 м. Максимальный процент застройки в границах земельного участка - 80 %. Предельное количество надземных этажей - 2.	Ограничения не установлены
Общественное питание (код 4.6).	Размещение объектов капитального строительства в целях устройства мест общественного питания (рестораны, кафе, столовые, закусочные, бары)	Минимальный размер земельного участка - 500 кв.м. Максимальный размер земельного участка - 5000 кв.м. Минимальные отступы от границ земельного участка в целях определения места допустимого размещения объекта - 3 м. Максимальный процент застройки в границах земельного участка - 80 %. Предельное количество надземных этажей - 2.	Ограничения не установлены
Заправка транспортных средств (код - 4.9.1.1)	Размещение автозаправочных станций; размещение магазинов сопутствующей торговли, зданий для организации общественного питания в качестве объектов дорожного сервиса	Минимальный размер земельного участка - 18 кв.м. Максимальный размер земельного участка не подлежат установлению. Минимальные отступы от границ земельного участка в целях определения места допустимого размещения объекта - 1 м. Предельное количество надземных этажей - 3.	Ограничения не установлены
Площадки для занятия спортом (код - 5.1.3)	Размещение площадок для занятия спортом и физкультурой на открытом воздухе (физкультурные площадки, беговые дорожки, поля для спортивной игры)	Минимальный размер земельного участка - 200 кв.м. Максимальный размер земельного участка - 5000 кв.м. Минимальные отступы от границ земельного участка в целях определения места допустимого размещения объекта - 0 м. Максимальный процент застройки в границах земельного участка - 80 %. Предельное количество надземных этажей - 3.	Не допускается размещение открытых спортивных площадок в санитарно-защитных зонах, установленных в предусмотренном законодательством порядке, для закрытых сооружений ограничения не установлены

Виды разрешенного использования		Предельные (минимальные и (или) максимальные) размеры земельных участков и предельные параметры разрешенного строительства, реконструкции объектов капитального строительства	Ограничения использования земельных объектов капитального строительства
Наименование вида разрешенного использования земельного участка	Описание вида разрешенного использования земельного участка		
Недропользование (код 6.1) (размещение карьера)	Осуществление геологических изысканий; добыча полезных ископаемых открытым (карьеры, отвалы) и закрытым (шахты, скважины) способами; размещение объектов капитального строительства, в том числе подземных, в целях добычи полезных ископаемых; размещение объектов капитального строительства, необходимых для подготовки сырья к транспортировке и (или) промышленной переработке; размещение объектов капитального строительства, предназначенных для проживания в них сотрудников, осуществляющих обслуживание зданий и сооружений, необходимых для целей недропользования, если добыча полезных ископаемых происходит на межселенной территории	Минимальный размер земельного участка не подлежит установлению. Максимальный размер земельного участка не подлежит установлению. Минимальные отступы от границ земельного участка в целях определения места допустимого размещения объекта - 3 м. Максимальный процент застройки в границах земельного участка - не подлежат установлению. Предельное количество надземных этажей - не подлежит установлению.	Ограничения не установлены
Энергетика (код 6.7)	Размещение объектов гидроэнергетики, тепловых станций и других электростанций, размещение обслуживающих и вспомогательных для электростанций сооружений (золотоотвалов, гидротехнических сооружений); размещение объектов электросетевого хозяйства, за исключением объектов энергетики, размещение которых предусмотрено содержанием вида разрешенного использования с кодом 3.1	Минимальный размер земельного участка не подлежит установлению. Максимальный размер земельного участка не подлежит установлению. Минимальные отступы от границ земельного участка в целях определения места допустимого размещения объекта - 3 м. Максимальный процент застройки в границах земельного участка - не подлежат установлению. Предельное количество надземных этажей - не подлежит установлению.	Ограничения не установлены
Склад (код 6.9)	Размещение сооружений, имеющих назначение по временному хранению, распределению и перевалке грузов (за исключением хранения стратегических запасов), не являющихся частями производственных комплексов, на которых был создан груз: промышленные базы, склады, погрузочные терминалы и доки, нефтехранилища и нефтеналивные станции, газовые хранилища и обслуживающие их газоконденсатные и газоперерабатывающие станции, элеваторы и продовольственные склады, за исключением железнодорожных перевалочных складов.	Минимальный размер земельного участка - 200 кв.м. Максимальный размер земельного участка - 20000 кв.м. Минимальные отступы от границ земельного участка в целях определения места допустимого размещения объекта - 6 м. Максимальный процент застройки в границах земельного участка - 60 %. Предельная высота - 60 м.	Ограничения не установлены
Складские площадки (код 6.9.1)	Временное хранение, распределение и перевалка грузов (за исключением хранения стратегических запасов) на открытом воздухе	Минимальный размер земельного участка не подлежит установлению. Максимальный размер земельного участка не подлежит установлению. Минимальные отступы от границ земельного участка в целях определения места допустимого размещения объекта - 3 м. Максимальный процент застройки в границах земельного участка - не подлежат установлению. Предельное количество надземных этажей - не подлежит установлению.	Ограничения не установлены
Трубопроводный транспорт (код 7.5)	Размещение нефтепроводов, водопроводов, газопроводов и иных трубопроводов, а также иных зданий и сооружений, необходимых для эксплуатации названных трубопроводов	Минимальный размер земельного участка не подлежит установлению. Максимальный размер земельного участка не подлежит установлению. Предельное количество надземных этажей не подлежит установлению.	Ограничения не установлены
Гидротехнические сооружения (код - 11.3)	Размещение гидротехнических сооружений, необходимых для эксплуатации водохранилищ (плотин, водосборов, водозаборных, водовыпускных и других гидротехнических сооружений, судопропускных сооружений, рыбозащитных и рыбопропускных сооружений, берегозащитных сооружений)	Минимальный размер земельного участка не подлежит установлению. Максимальный размер земельного участка не подлежит установлению. Минимальные отступы от границ земельного участка в целях определения места допустимого размещения объекта - 0 м. Максимальный процент застройки в границах земельного участка - не подлежат установлению. Предельное количество надземных этажей не подлежат установлению.	Ограничения не установлены
Земельные участки (территории) общего пользования (код - 12.0)	Земельные участки общего пользования. Содержание данного вида разрешенного использования включает в себя содержание видов разрешенного использования с кодами 12.0.1-12.0.2	Минимальный размер земельного участка не подлежит установлению. Максимальный размер земельного участка не подлежит установлению. Минимальные отступы от границ земельного участка в целях определения места допустимого размещения объекта - не подлежат установлению. Предельное количество надземных этажей не подлежат установлению.	Ограничения не установлены
Улично-дорожная сеть (код 12.0.1).	Земельные участки общего пользования. Содержание данного вида разрешенного использования включает в себя содержание видов разрешенного использования с кодами 12.0.1-12.0.2	Минимальный размер земельного участка не подлежит установлению. Максимальный размер земельного участка не подлежит установлению. Минимальные отступы от границ земельного участка в целях определения места допустимого размещения объекта - 3 м. Максимальный процент застройки в границах земельного участка - не подлежат установлению. Предельное количество надземных этажей - не подлежат установлению.	Ограничения не установлены
Благоустройство территории (код - 12.0.2)	Размещение декоративных, технических, планировочных, конструктивных устройств, элементов озеленения, различных видов оборудования и оформления, малых архитектурных форм, некапитальных нестационарных строений и сооружений, информационных щитов и указателей, применяемых как составные части благоустройства территории, общественных туалетов	Минимальный размер земельного участка - не подлежит установлению. Максимальный размер земельного участка - не подлежит установлению. Минимальные отступы от границ земельного участка в целях определения места допустимого размещения объекта - 3 м. Максимальный процент застройки в границах земельного участка - не подлежат установлению. Предельное количество надземных этажей - 1.	Ограничения не установлены

Условно разрешенные виды использования

Виды разрешенного использования		Предельные (минимальные и (или) максимальные) размеры земельных участков и предельные параметры разрешенного строительства, реконструкции объектов капитального строительства	Ограничения использования земельных участков объектов капитального строительства
Наименование вида разрешенного использования земельного участка	Описание вида разрешенного использования земельного участка		
Основные виды разрешенного использования			
Воздушный транспорт (код – 7.4)	Размещение аэродромов, вертолетных площадок (вертодромов), размещение радиотехнического обеспечения полетов и прочих объектов, необходимых для взлета и приземления (приводнения) воздушных судов, размещение аэропортов (аэровокзалов) и иных объектов, необходимых для посадки и высадки пассажиров и их сопровождающего обслуживания и обеспечения их безопасности, а также размещение объектов, необходимых для погрузки, разгрузки и хранения грузов, перемещаемых воздушным путем; размещение объектов, предназначенных для технического обслуживания и ремонта воздушных судов.	Минимальный размер земельного участка – не подлежит установлению. Максимальный размер земельного участка – не подлежит установлению. Минимальные отступы от границ определения места допустимого размещения объекта – 6 м. Максимальный процент застройки в границах земельного участка – не подлежит установлению. Предельное количество надземных этажей – 3.	Ограничения не установлены
Условно разрешенные виды использования: не устанавливаются			
Вспомогательный вид разрешенного использования			
Склад (код 6.9)	Размещение сооружений, имеющих назначение по временному хранению, распределению и перевалке грузов (за исключением хранения стратегических запасов), не являющихся частями производственных комплексов, на которых был создан груз: промышленные базы, склады, погрузочные терминалы и доки, нефтехранилища и нефтеналивные станции, газовые хранилища и обслуживающие их газоконденсатные и газоперерабатывающие станции, элеваторы и продовольственные склады, за исключением железнодорожных перевалочных складов.	Минимальный размер земельного участка – 200 кв.м. Максимальный размер земельного участка – 20000 кв.м. Минимальный отступ от красной линии – 5 м; минимальный отступ от границ смежных земельных участков – 1 м. Максимальный процент застройки в границах земельного участка – 60 %. Предельная высота – 60 м.	Ограничения не установлены
Складские помещения (код 6.9.1)	Временное хранение, распределение и перевалка грузов (за исключением хранения стратегических запасов) на открытом воздухе	Минимальный размер земельного участка не подлежит установлению. Максимальный размер земельного участка не подлежит установлению. Минимальный отступ от красной линии – 5 м; минимальный отступ от границ смежных земельных участков – 1 м. Максимальный процент застройки в границах земельного участка – не подлежит установлению. Предельное количество надземных этажей – не подлежит установлению.	Ограничения не установлены

Р.Т Зона речного транспорта

Виды разрешенного использования		Предельные (минимальные и (или) максимальные) размеры земельных участков и предельные параметры разрешенного строительства, реконструкции объектов капитального строительства	Ограничения использования земельных участков объектов капитального строительства
Наименование вида разрешенного использования земельного участка	Описание вида разрешенного использования земельного участка		
Основные виды разрешенного использования			
Причалы для маломерных судов (код – 5.4)	Размещение сооружений, предназначенных для причаливания, хранения и обслуживания яхт, катеров, лодок и других маломерных судов.	Минимальный размер земельного участка не подлежит установлению. Максимальный размер земельного участка не подлежит установлению. Минимальные отступы от границ определения места допустимого размещения объекта не подлежат установлению. Максимальный процент застройки в границах земельного участка – 100 %. Предельное количество надземных этажей – 2.	Ограничения не установлены
Водный транспорт (код – 7.3)	Размещение искусственно созданных для судоходства внутренних водных путей, размещение объектов капитального строительства внутренних водных путей, размещение объектов капитального строительства морских портов, размещение объектов капитального строительства, в том числе морских и речных портов, причалов, пристаней, гидротехнических сооружений, навигационного оборудования и других объектов, необходимых для обеспечения судоходства и водных перевозок, заправки водного транспорта	Минимальный размер земельного участка не подлежит установлению. Максимальный размер земельного участка не подлежит установлению. Минимальный отступ от красной линии – 5 м; минимальный отступ от границ смежных земельных участков – 1 м. Максимальный процент застройки в границах земельного участка – не подлежит установлению. Предельное количество надземных этажей – 3.	Ограничения не установлены
Гидротехнические сооружения (код – 11.3)	Размещение гидротехнических сооружений, необходимых для эксплуатации водохранилищ (плотин, водосборов, водозаборных, водовыпускных и других гидротехнических сооружений, судопропускных сооружений, рыбозащитных и рыбопропускных сооружений, берегозащитных сооружений)	Минимальный размер земельного участка не подлежит установлению. Максимальный размер земельного участка не подлежит установлению. Минимальные отступы от границ определения места допустимого размещения объекта – 0 м. Максимальный процент застройки в границах земельного участка – не подлежит установлению. Предельное количество надземных этажей не подлежит установлению.	Ограничения не установлены
Условно разрешенные виды использования: не устанавливаются			
Вспомогательный вид разрешенного использования:			
Связь (код 6.8)	Размещение объектов связи, радиовещания, телевидения, включая воздушные радиорелейные, надземные и подземные кабельные линии связи, линии радиодиффузии, антенные поля, усилительные пункты на кабельных линиях связи, инфраструктуру спутниковой связи и телерадиовещания, за исключением объектов связи, размещение которых предусмотрено содержанием видов разрешенного использования с кодами 3.1.1, 3.2.3	Минимальный размер земельного участка не подлежит установлению. Максимальный размер земельного участка не подлежит установлению. Минимальный отступ от красной линии – 5 м; минимальный отступ от границ смежных земельных участков – 1 м. Максимальный процент застройки в границах земельного участка – не подлежит установлению. Предельное количество надземных этажей – не подлежит установлению.	Ограничения не установлены

Статья 41. Градостроительные регламенты. Зоны рекреационного назначения

Р1 Зона природного ландшафта

Зона природного ландшафта выделена для обеспечения правовых условий использования и сохранения существующего природного ландшафта и одновременно создания условий для отдыха населения, сбора дикоросов, ловли рыбы при условии, что планируемые мероприятия будут осуществляться с минимальным воздействием на элементы окружающей среды, при соблюдении нижеприведенных видов и параметров разрешенного использования земельных участков и объектов капитального строительства. Если со временем возникает необходимость застройки этих территорий, то будет осуществлено перезонирование в соответствии с выявленными потребностями.

Виды разрешенного использования		Предельные (минимальные и (или) максимальные) размеры земельных участков и предельные параметры разрешенного строительства, реконструкции объектов капитального строительства	Ограничения использования земельных участков объектов капитального строительства
Наименование вида разрешенного использования земельного участка	Описание вида разрешенного использования земельного участка		
Основные виды разрешенного использования			
Предоставление коммунальных услуг (код – 3.1.1)	Размещение зданий и сооружений, обеспечивающих поставку воды, тепла, электричества, газа, отвод канализационных стоков, очистку и уборку объектов недвижимости (котельных, водозаборов, очистных сооружений, насосных станций, водопроводов, линий электропередач, трансформаторных подстанций, газопроводов, линий связи, телефонных станций, канализаций, стояков, гаражей и мастерских для обслуживания уборочной и аварийной техники, сооружений, необходимых для сбора и плавки снега)	Предельные (минимальные и (или) максимальные) размеры земельных участков, в том числе их площадь не подлежат установлению. Минимальные отступы от границ земельных участков в целях определения мест допустимого размещения зданий, строений, сооружений, за пределами которых запрещено строительство зданий, строений, сооружений не подлежат установлению. Предельное количество этажей или предельная высота зданий, строений, сооружений не подлежит установлению. Максимальный процент застройки в границах земельного участка, определяемый как отношение суммарной площади земельного участка, которая может быть застроена, ко всей площади земельного участка не подлежит установлению.	Ограничения не установлены
Парки культуры и отдыха (код – 3.6.2)	Размещение зданий и сооружений для занятия спортом. Содержание данного вида разрешенного использования включает в себя содержание видов разрешенного использования с кодами 5.1.1 – 5.1.7.	Минимальный размер земельного участка – 200 кв.м. Максимальный размер земельного участка – 5000 кв.м. Минимальный отступ от красной линии – 5 м; минимальный отступ от границ смежных земельных участков – 1 м. Максимальный процент застройки в границах земельного участка – 60 %. Предельное количество надземных этажей – 3.	Не допускается размещение открытых спортивных площадок в санитарно-защитных зонах, установленных в предусмотренном законодательством порядке, для закрытых сооружений ограничения не установлены
Общественное питание (код 4.6)	Размещение объектов капитального строительства в целях устройства мест общественного питания (рестораны, кафе, столовые, закусочные, бары)	Минимальный размер земельного участка – 500 кв.м. Максимальный размер земельного участка – 5000 кв.м. Минимальный отступ от красной линии – 5 м; минимальный отступ от границ смежных земельных участков – 1 м. Максимальный процент застройки в границах земельного участка – 80 %. Предельное количество надземных этажей – 2.	Ограничения не установлены
Развлекательные мероприятия (код 4.8.1)	Размещение зданий и сооружений, предназначенных для организации развлекательных мероприятий, путешествий, для размещения дискотек и танцевальных площадок, ночных клубов, аквапарков, боулинга, аттракционов и т. п., игровых автоматов (кроме игрового оборудования, используемого для проведения азартных игр), игровых площадок	Минимальный размер земельного участка – 500 кв.м. Максимальный размер земельного участка – 5000 кв.м. Минимальные отступы от границ определения места допустимого размещения объекта – 3 м. Максимальный процент застройки в границах земельного участка – 80 %. Предельное количество надземных этажей – 2.	Ограничения не установлены
Площадки для занятия спортом (код – 5.1.3)	Размещение площадок для занятия спортом и физкультурой на открытом воздухе (физкультурные площадки, беговые дорожки, поля для спортивной игры)	Минимальный размер земельного участка – 200 кв.м. Максимальный размер земельного участка – 5000 кв.м. Минимальные отступы от границ определения места допустимого размещения объекта – 0 м. Максимальный процент застройки в границах земельного участка – 80 %. Предельное количество надземных этажей – 3.	Не допускается размещение открытых спортивных площадок в санитарно-защитных зонах, установленных в действующем законодательством порядке, для закрытых сооружений ограничения не установлены
Оборудованные площадки для занятия спортом (код – 5.1.4)	Размещение сооружений для занятия спортом и физкультурой на открытом воздухе (теннисные корты, автодромы, мотодромы, трамплины, спортивные стрельбища)	Минимальный размер земельного участка не подлежит установлению. Максимальный размер земельного участка не подлежит установлению. Минимальные отступы от границ определения места допустимого размещения объекта – 0 м. Максимальный процент застройки в границах земельного участка – 80 %. Предельное количество надземных этажей – 3.	Ограничения не установлены
Природно-познавательный туризм (код – 5.2)	Размещение баз и палаточных лагерей для проведения походов и экскурсий по ознакомлению с природой, пеших и конных прогулок, устройство троп и дорожек, размещение щитов с познавательными сведениями об окружающей природной среде; осуществление необходимых природоохранных и природо-восстановительных мероприятий	Минимальный размер земельного участка не подлежит установлению. Максимальный размер земельного участка не подлежит установлению. Минимальные отступы от границ определения места допустимого размещения объекта не подлежат установлению. Максимальный процент застройки в границах земельного участка не подлежит установлению. Предельное количество надземных этажей не подлежит установлению.	Ограничения не установлены
Туристическое обслуживание (код – 5.2.1)	Размещение баз и палаточных лагерей для проведения походов и экскурсий по ознакомлению с природой, пеших и конных прогулок, устройство троп и дорожек, размещение щитов с познавательными сведениями об окружающей природной среде; осуществление необходимых природоохранных и природо-восстановительных мероприятий	Минимальный размер земельного участка – 200 кв.м. Максимальный размер земельного участка – 5000 кв.м. Минимальный отступ от красной линии – 5 м; минимальный отступ от границ смежных земельных участков – 1 м. Максимальный процент застройки в границах земельного участка – 60 %. Предельное количество надземных этажей – 3.	Ограничения не установлены
Охота и рыбалка (код – 5.3)	Обустройство мест охоты и рыбалки, в том числе размещение дома охотника или рыболова, сооружений, необходимых для восстановления и поддержания поголовья зверей или количества рыбы	Минимальный размер земельного участка не подлежит установлению. Максимальный размер земельного участка не подлежит установлению. Минимальные отступы от границ определения места допустимого размещения объекта не подлежат установлению. Максимальный процент застройки в границах земельного участка не подлежит установлению. Предельное количество надземных этажей не подлежит установлению.	Ограничения не установлены
Причалы для маломерных судов (код – 5.4)	Размещение сооружений, предназначенных для причаливания, хранения и обслуживания яхт, катеров, лодок и других маломерных судов.	Минимальный размер земельного участка не подлежит установлению. Максимальный размер земельного участка не подлежит установлению. Минимальные отступы от границ определения места допустимого размещения объекта не подлежат установлению. Максимальный процент застройки в границах земельного участка – 100 %. Предельное количество надземных этажей – 2.	Ограничения не установлены

Виды разрешенного использования		Предельные (минимальные и (или) максимальные) размеры земельных участков и предельные параметры разрешенного строительства, реконструкции объектов капитального строительства	Ограничения использования земельных участков объектов капитального строительства
Наименование вида разрешенного использования земельного участка	Описание вида разрешенного использования земельного участка		
Энергетика (код - 6.7)	Размещение объектов гидроэнергетики, тепловых станций и других электростанций, размещение обслуживающих и вспомогательных для электростанций сооружений (золоотвалов, гидротехнических сооружений); размещение объектов электросетевого хозяйства, за исключением объектов энергетики, размещение которых предусмотрено содержанием вида разрешенного использования с кодом 3.1	Минимальный размер земельного участка не подлежит установлению. Максимальный размер земельного участка не подлежит установлению. Минимальные отступы от границ земельного участка в целях определения места допустимого размещения объекта - 0 м. Максимальный процент застройки в границах земельного участка - не подлежит установлению. Предельное количество надземных этажей не подлежит установлению.	Ограничения не установлены
Гидротехнические сооружения (код - 11.3)	Размещение гидротехнических сооружений, необходимых для эксплуатации водохранилищ (плотин, водосборов, водозаборных, водовыпускных и других гидротехнических сооружений, судопропускных сооружений, рыбозащитных и рыбопропускных сооружений, берегозащитных сооружений)	Минимальный размер земельного участка не подлежит установлению. Максимальный размер земельного участка не подлежит установлению. Минимальные отступы от границ земельного участка в целях определения места допустимого размещения объекта - 0 м. Максимальный процент застройки в границах земельного участка - не подлежит установлению. Предельное количество надземных этажей не подлежит установлению.	Ограничения не установлены
Условно разрешенные виды использования			
Сенокосение (код - 1.19)	Косение трав, сбор и заготовка сена	Минимальный размер земельного участка - не подлежит установлению. Максимальный размер земельного участка - не подлежит установлению. Минимальные отступы от границ земельного участка в целях определения места допустимого размещения объекта - не подлежат установлению. Максимальный процент застройки в границах земельного участка - не подлежит установлению. Предельное количество надземных этажей - не подлежит установлению.	Ограничения не установлены
Санаторная деятельность (код - 9.2.1)	Размещение санаториев, профилакториев, бальнеологических лечебниц, грязелечебниц, обеспечивающих оказание услуги по лечению и оздоровлению населения; обустройство лечебно-оздоровительных местностей (пляжи, бюветы, места добычи целебной грязи); размещение лечебно-оздоровительных лагерей	Минимальный размер земельного участка - 500 кв.м. Максимальный размер земельного участка - 5000 кв.м. Минимальный отступ от красной линии - 5 м; минимальный отступ от границ смежных земельных участков - 1 м. Максимальный процент застройки в границах земельного участка - 60 %. Предельное количество надземных этажей - 2.	Ограничения не установлены
Вспомогательный вид разрешенного использования:			
Улично-дорожная сеть (код 12.0.1).	Размещение объектов улично-дорожной сети: автомобильных дорог, трамвайных путей и пешеходных тротуаров в границах населенных пунктов, пешеходных переходов, бульваров, площадей, проездов, велосипедных и объектов велотранспортной и инженерной инфраструктуры; размещение придорожных стоянок (парковок) транспортных средств в границах городских улиц и дорог, за исключением предусмотренных видами разрешенного использования с кодами 2.7.1, 4.9, 7.2.3, а также некапитальных сооружений, предназначенных для охраны транспортных средств	Минимальный размер земельного участка не подлежит установлению. Максимальный размер земельного участка не подлежит установлению. Минимальные отступы от границ земельного участка в целях определения места допустимого размещения объекта - не подлежат установлению. Максимальный процент застройки в границах земельного участка - не подлежит установлению. Предельное количество надземных этажей - не подлежит установлению.	Ограничения не установлены
Благоустройство территории (код - 12.0.2)	Размещение декоративных, технических, планировочных, конструктивных устройств, элементов озеленения, различных видов оборудования и оформления, малых архитектурных форм, некапитальных нестационарных строений и сооружений, информационных щитов и указателей, применяемых как составные части благоустройства территории, общественных туалетов	Минимальный размер земельного участка - не подлежит установлению. Максимальный размер земельного участка - не подлежит установлению. Минимальные отступы от границ земельного участка в целях определения места допустимого размещения объекта - не подлежат установлению. Максимальный процент застройки в границах земельного участка - не подлежит установлению. Предельное количество надземных этажей - 1.	Ограничения не установлены

Р2 Зона отдыха
В состав зоны отдыха включаются парки, скверы, бульвары, прибрежные территории рек, используемые населением для отдыха, лесопарки.

Виды разрешенного использования		Предельные (минимальные и (или) максимальные) размеры земельных участков и предельные параметры разрешенного строительства, реконструкции объектов капитального строительства	Ограничения использования земельных участков объектов капитального строительства
Наименование вида разрешенного использования земельного участка	Описание вида разрешенного использования земельного участка		
Основные виды разрешенного использования			
Предоставление коммунальных услуг (код - 3.1.1)	Размещение зданий и сооружений, обеспечивающих поставку воды, тепла, электричества, газа, отвод канализационных стоков, очистку и утилизацию объектов недвижимости (котельных, водозаборов, очистных сооружений, насосных станций, водопроводов, линий электропередач, трансформаторных подстанций, газопроводов, линий связи, телефонных станций, канализаций, стоянок, гаражей и мастерских для обслуживания уборочной и аварийной техники, сооружений, необходимых для сбора и плавки снега)	Предельные (минимальные и (или) максимальные) размеры земельных участков, в том числе их площадь не подлежат установлению. Минимальные отступы от границ земельных участков в целях определения мест допустимого размещения зданий, строений, сооружений, за пределами которых запрещено строительство зданий, строений, сооружений не подлежат установлению. Предельная высота зданий, строений, сооружений не подлежит установлению. Максимальный процент застройки в границах земельного участка, определяемый как отношение суммарной площади земельного участка, которая может быть застроена, ко всей площади земельного участка не подлежит установлению.	Ограничения не установлены
Парки культуры и отдыха (код - 3.6.2)	Размещение зданий и сооружений для занятия спортом. Содержание данного вида разрешенного использования включает в себя содержание видов разрешенного использования с кодами 5.1.1 - 5.1.7.	Минимальный размер земельного участка - 200 кв.м. Максимальный размер земельного участка - 5000 кв.м. Минимальный отступ от красной линии - 5 м; минимальный отступ от границ смежных земельных участков - 1 м. Максимальный процент застройки в границах земельного участка - 60 %. Предельное количество надземных этажей - 3.	Не допускается размещение открытых спортивных площадок в санитарно-защитных зонах, установленных действующим законодательством в порядке, для закрытых сооружений ограничения не установлены

Виды разрешенного использования		Предельные (минимальные и (или) максимальные) размеры земельных участков и предельные параметры разрешенного строительства, реконструкции объектов капитального строительства	Ограничения использования земельных участков объектов капитального строительства
Наименование вида разрешенного использования земельного участка	Описание вида разрешенного использования земельного участка		
Общественное питание (код 4.6).	Размещение объектов капитального строительства в целях устройства мест общественного питания (рестораны, кафе, столовые, закусочные, бары)	Минимальный размер земельного участка - 500 кв.м. Максимальный размер земельного участка - 5000 кв.м. Минимальный отступ от красной линии - 5 м; минимальный отступ от границ смежных земельных участков - 1 м. Максимальный процент застройки в границах земельного участка - 80 %. Предельное количество надземных этажей - 2.	Ограничения не установлены
Развлекательные мероприятия (код 4.8.1).	Размещение зданий и сооружений, предназначенных для организации развлекательных мероприятий, путешествий, для размещения дискотек и танцевальных площадок, ночных клубов, аквапарков, боулинга, аттракционов и т. п., игровых автоматов (кроме игрового оборудования, используемого для проведения азартных игр), игровых площадок	Минимальный размер земельного участка - 500 кв.м. Максимальный размер земельного участка - 5000 кв.м. Минимальный отступ от красной линии - 5 м; минимальный отступ от границ смежных земельных участков - 1 м. Максимальный процент застройки в границах земельного участка - 80 %. Предельное количество надземных этажей - 2.	Ограничения не установлены
Площадки для занятия спортом (код - 5.1.3)	Размещение площадок для занятия спортом и физкультурой на открытом воздухе (физкультурные площадки, беговые дорожки, поля для спортивной игры)	Минимальный размер земельного участка - 200 кв.м. Максимальный размер земельного участка - 5000 кв.м. Минимальный отступ от красной линии - 5 м; минимальный отступ от границ смежных земельных участков - 1 м. Максимальный процент застройки в границах земельного участка - 80 %. Предельное количество надземных этажей - 3.	Не допускается размещение открытых спортивных площадок в санитарно-защитных зонах, установленных действующим законодательством в порядке, для закрытых сооружений ограничения не установлены
Оборудованные площадки для занятия спортом (код - 5.1.4)	Размещение сооружений для занятия спортом и физкультурой на открытом воздухе (теннисные корты, автодромы, мотодромы, трамплины, спортивные стрельбища)	Минимальный размер земельного участка - 200 кв.м. Максимальный размер земельного участка - 5000 кв.м. Минимальные отступы от границ земельного участка в целях определения места допустимого размещения объекта - 0 м. Максимальный процент застройки в границах земельного участка - 80 %. Предельное количество надземных этажей - 3.	Ограничения не установлены
Природно-познавательный туризм (код - 5.2)	Размещение баз и палаточных лагерей для проведения походов и экскурсий по ознакомлению с природой, пеших и конных прогулок, устройство троп и дорожек, размещение щитов с познавательными сведениями об окружающей природной среде; осуществление необходимых природоохранных и природовосстановительных мероприятий	Минимальный размер земельного участка не подлежит установлению. Максимальный размер земельного участка не подлежит установлению. Минимальные отступы от границ земельного участка в целях определения места допустимого размещения объекта не подлежат установлению. Максимальный процент застройки в границах земельного участка не подлежит установлению. Предельное количество надземных этажей не подлежит установлению.	Ограничения не установлены
Туристическое обслуживание (код - 5.2.1)	Размещение баз и палаточных лагерей для проведения походов и экскурсий по ознакомлению с природой, пеших и конных прогулок, устройство троп и дорожек, размещение щитов с познавательными сведениями об окружающей природной среде; осуществление необходимых природоохранных и природовосстановительных мероприятий	Минимальный размер земельного участка - 200 кв.м. Максимальный размер земельного участка - 5000 кв.м. Минимальный отступ от красной линии - 5 м; минимальный отступ от границ смежных земельных участков - 1 м. Максимальный процент застройки в границах земельного участка - 60 %. Предельное количество надземных этажей - 3.	Ограничения не установлены
Обеспечение внутреннего правопорядка (код - 8.3)	Размещение объектов капитального строительства, необходимых для подготовки и поддержания в готовности органов внутренних дел, Росгвардии и спасательных служб, в которых существует военизированная служба; размещение объектов гражданской обороны, за исключением объектов гражданской обороны, являющихся частями производственных зданий	Минимальный размер земельного участка не подлежит установлению. Максимальный размер земельного участка не подлежит установлению. Минимальные отступы от границ земельного участка в целях определения места допустимого размещения объекта - 3 м. Максимальный процент застройки в границах земельного участка - не подлежит установлению. Предельное количество надземных этажей - 2.	Ограничения не установлены
Гидротехнические сооружения (код - 11.3)	Размещение гидротехнических сооружений, необходимых для эксплуатации водохранилищ (плотин, водосборов, водозаборных, водовыпускных и других гидротехнических сооружений, судопропускных сооружений, рыбозащитных и рыбопропускных сооружений, берегозащитных сооружений)	Минимальный размер земельного участка не подлежит установлению. Максимальный размер земельного участка не подлежит установлению. Минимальные отступы от границ земельного участка в целях определения места допустимого размещения объекта - 0 м. Максимальный процент застройки в границах земельного участка - не подлежит установлению. Предельное количество надземных этажей не подлежит установлению.	Ограничения не установлены
Условно разрешенные виды использования			
Общественное питание (код 4.6).	Размещение объектов капитального строительства в целях устройства мест общественного питания (рестораны, кафе, столовые, закусочные, бары)	Минимальный размер земельного участка - 500 кв.м. Максимальный размер земельного участка - 5000 кв.м. Минимальный отступ от красной линии - 5 м; минимальный отступ от границ смежных земельных участков - 1 м. Максимальный процент застройки в границах земельного участка - 80 %. Предельное количество надземных этажей - 2.	Ограничения не установлены
Улично-дорожная сеть (код 12.0.1).	Размещение объектов улично-дорожной сети: автомобильных дорог, трамвайных путей и пешеходных тротуаров в границах населенных пунктов, пешеходных переходов, бульваров, площадей, проездов, велосипедных и объектов велотранспортной и инженерной инфраструктуры; размещение придорожных стоянок (парковок) транспортных средств в границах городских улиц и дорог, за исключением предусмотренных видами разрешенного использования с кодами 2.7.1, 4.9, 7.2.3, а также некапитальных сооружений, предназначенных для охраны транспортных средств	Минимальный размер земельного участка не подлежит установлению. Максимальный размер земельного участка не подлежит установлению. Минимальные отступы от красной линии не подлежат установлению. Максимальный процент застройки в границах земельного участка - не подлежит установлению. Предельное количество надземных этажей - не подлежит установлению.	Ограничения не установлены
Вспомогательный вид разрешенного использования			
Благоустройство территории (код - 12.0.2)	Размещение декоративных, технических, планировочных, конструктивных устройств, элементов озеленения, различных видов оборудования и оформления, малых архитектурных форм, некапитальных нестационарных строений и сооружений, информационных щитов и указателей, применяемых как составные части благоустройства территории, общественных туалетов	Минимальный размер земельного участка - не подлежит установлению. Максимальный размер земельного участка - не подлежит установлению. Минимальный отступ от красной линии - 5 м; минимальный отступ от границ смежных земельных участков - 1 м. Максимальный процент застройки в границах земельного участка - не подлежит установлению. Предельное количество надземных этажей - 1.	Ограничения не установлены

Виды разрешенного использования		Предельные (минимальные и (или) максимальные) размеры земельных участков и предельные параметры разрешенного строительства, реконструкции объектов капитального строительства	Ограничения использования земельных участков объектов капитального строительства
Наименование вида разрешенного использования земельного участка	Описание вида разрешенного использования земельного участка		
Птицеводство (код – 1.10)	Осуществление хозяйственной деятельности, связанной с разведением домашних пород птиц, в том числе водоплавающих; размещение зданий, сооружений, используемых для содержания и разведения животных, производства, хранения и первичной переработки продукции птицеводства; разведение племенных животных, производство и использование племенной продукции (материала)		
Свиноводство (код – 1.11)	Осуществление хозяйственной деятельности, связанной с разведением свиней; размещение зданий, сооружений, используемых для содержания и разведения животных, производства, хранения и первичной переработки продукции; разведение племенных животных, производство и использование племенной продукции (материала)		
Пчеловодство (код – 1.12)	Осуществление хозяйственной деятельности, в том числе на сельскохозяйственных угодьях, по разведению, содержанию и использованию пчел и иных полезных насекомых; размещение ульев, иных объектов и оборудования, необходимого для пчеловодства и разведения иных полезных насекомых; размещение сооружений используемых для хранения и первичной переработки продукции пчеловодства		
Рыбоводство (код – 1.13)	Осуществление хозяйственной деятельности, связанной с разведением и (или) содержанием, выращиванием объектов рыбоводства (аквакультуры); размещение зданий, сооружений, оборудования, необходимых для осуществления рыбоводства (аквакультуры)	Минимальный размер земельного участка – не подлежит установлению. Максимальный размер земельного участка – не подлежит установлению. Минимальные отступы от границ земельного участка в целях определения места допустимого размещения объекта – не подлежат установлению. Максимальный процент застройки в границах земельного участка – не подлежит установлению. Предельное количество надземных этажей – не подлежит установлению.	
Хранение и переработка сельскохозяйственной продукции (код – 1.15)	Размещение зданий, сооружений, используемых для производства, хранения, первичной и глубокой переработки сельскохозяйственной продукции.	Минимальный размер земельного участка – 20 кв.м. Максимальный размер земельного участка – 20000 кв.м. Минимальный отступ от красной линии – 5 м; минимальный отступ от границ смежных земельных участков – 1 м. Максимальный процент застройки в границах земельного участка не подлежит установлению. Предельное количество надземных этажей – 2.	Не допускается размещение в санитарно-защитных зонах, установленных в предусмотренном действующим законодательством порядке
Хранение и переработка сельскохозяйственной продукции (код – 1.16)	Размещение зданий, сооружений, используемых для производства, хранения, первичной и глубокой переработки сельскохозяйственной продукции.	Минимальный размер земельного участка – 20 кв.м. Максимальный размер земельного участка – 20000 кв.м. Минимальный отступ от красной линии – 5 м; минимальный отступ от границ смежных земельных участков – 1 м. Максимальный процент застройки в границах земельного участка – 10 %. Предельное количество надземных этажей – 2.	Не допускается размещение в санитарно-защитных зонах, установленных в предусмотренном действующим законодательством порядке
Обеспечение сельскохозяйственного производства (код -1.18)	Размещение машинно-транспортных и ремонтных станций, ангаров и гаражей для сельскохозяйственной техники, амбаров, водонапорных башен, трансформаторных станций и иного технического оборудования, используемого для ведения сельского хозяйства.	Минимальный размер земельного участка – не подлежит установлению. Максимальный размер земельного участка – не подлежит установлению. Минимальный отступ от красной линии – 5 м; минимальный отступ от границ смежных земельных участков – 1 м. Максимальный процент застройки в границах земельного участка – не подлежит установлению. Предельное количество надземных этажей – 2.	Ограничения не установлены
Сенокосение (код -1.19)	Косение трав, сбор и заготовка сена	Минимальный размер земельного участка – не подлежит установлению. Максимальный размер земельного участка – не подлежит установлению. Минимальные отступы от границ земельного участка в целях определения места допустимого размещения объекта – не подлежат установлению. Максимальный процент застройки в границах земельного участка – не подлежит установлению. Предельное количество надземных этажей – не подлежит установлению.	Ограничения не установлены
Выпас сельскохозяйственных животных (код -1.20)	Выпас сельскохозяйственных животных	Минимальный размер земельного участка – не подлежит установлению. Максимальный размер земельного участка – не подлежит установлению. Минимальные отступы от границ земельного участка в целях определения места допустимого размещения объекта – не подлежат установлению. Максимальный процент застройки в границах земельного участка – не подлежит установлению. Предельное количество надземных этажей – не подлежит установлению.	Ограничения не установлены
Предоставление коммунальных услуг (код – 3.1.1)	Размещение зданий и сооружений, обеспечивающих поставку воды, тепла, электричества, газа, отвод канализационных стоков, очистку и уборку объектов недвижимости (котельных, водозаборов, очистных сооружений, насосных станций, водопроводов, линий электропередач, трансформаторных подстанций, газопроводов, линий связи, телефонных станций, канализаций, стоянок, гаражей и мастерских для обслуживания уборочной и аварийной техники, сооружений, необходимых для сбора и плавки снега)	Предельные (минимальные и (или) максимальные) размеры земельных участков, в том числе их площадь не подлежат установлению. Минимальные отступы от границ земельных участков в целях определения мест допустимого размещения зданий, строений, сооружений, за пределами которых запрещено строительство зданий, строений, сооружений не подлежат установлению. Предельное количество этажей или предельная высота зданий, строений, сооружений не подлежит установлению. Максимальный процент застройки в границах земельного участка, определяемый как отношение суммарной площади земельного участка, которая может быть застроена, ко всей площади земельного участка не подлежит установлению.	Ограничения не установлены
Среднее и высшее профессиональное образование (код – 3.5.2)	Размещение объектов капитального строительства, предназначенных для профессионального образования и просвещения (профессиональные технические училища, колледжи, художественные, музыкальные училища, общества знаний, институты, университеты, организации по переподготовке и повышению квалификации специалистов и иные организации, осуществляющие деятельность по образованию и просвещению), в том числе зданий, спортивных сооружений, предназначенных для занятия обучающимися физической культурой и спортом	Минимальный размер земельного участка – 400 кв.м. Максимальный размер земельного участка – 10000 кв.м. Минимальный отступ от красной линии – 5 м; минимальный отступ от границ смежных земельных участков – 1 м. Максимальный процент застройки в границах земельного участка – 30 %. Предельное количество надземных этажей – 4.	Не допускается размещение в санитарно-защитных зонах, установленных в предусмотренном действующим законодательством порядке

Виды разрешенного использования		Предельные (минимальные и (или) максимальные) размеры земельных участков и предельные параметры разрешенного строительства, реконструкции объектов капитального строительства	Ограничения использования земельных участков объектов капитального строительства
Наименование вида разрешенного использования земельного участка	Описание вида разрешенного использования земельного участка		
Запас (код – 12.3)	Отсутствие хозяйственной деятельности	Предельные (минимальные и (или) максимальные) размеры земельных участков, в том числе их площадь не подлежат установлению. Минимальные отступы от границ земельных участков в целях определения мест допустимого размещения зданий, строений, сооружений, за пределами которых запрещено строительство зданий, строений, сооружений не подлежат установлению. Предельное количество этажей или предельная высота зданий, строений, сооружений не подлежит установлению. Максимальный процент застройки в границах земельного участка, определяемый как отношение суммарной площади земельного участка, которая может быть застроена, ко всей площади земельного участка не подлежит установлению.	Ограничения не установлены
Ведение огородничества (код – 13.1)	Осуществление отдыха и (или) выращивания гражданами для собственных нужд сельскохозяйственных культур; размещение хозяйственных объектов недвижимости, предназначенных для хранения инвентаря и урожая сельскохозяйственных культур	Минимальный размер земельного участка – 600 кв.м. Максимальный размер земельного участка – 1500 кв.м. Минимальный отступ от красной линии – 5 м; минимальный отступ от границ смежных земельных участков – 1 м. Максимальный процент застройки в границах земельного участка не подлежит установлению. Предельное количество надземных этажей – 3.	Не допускается размещение в санитарно-защитных зонах, установленных в предусмотренном действующим законодательством порядке
Ведение садоводства (код – 13.2)	Осуществление отдыха и (или) выращивания гражданами для собственных нужд сельскохозяйственных культур; размещение для собственных нужд садового дома, жилого дома, указанного в описании вида разрешенного использования с кодом 2.1, хозяйственных построек и гаражей	Минимальный размер земельного участка – 600 кв.м. Максимальный размер земельного участка – 1500 кв.м. Минимальный отступ от красной линии – 5 м; минимальный отступ от границ смежных земельных участков – 1 м. Максимальный процент застройки в границах земельного участка не подлежит установлению. Предельное количество надземных этажей не подлежит установлению.	Не допускается размещение в санитарно-защитных зонах, установленных в предусмотренном действующим законодательством порядке
Улично-дорожная сеть (код 12.0.1).	Размещение объектов улично-дорожной сети: автомобильных дорог, трамвайных путей и пешеходных тротуаров в границах населенных пунктов, пешеходных переходов, бульваров, площадей, проездов, велодорожек и объектов велоспортивной и инженерной инфраструктуры; размещение придорожных стоянок (парковок) транспортных средств в границах городских улиц и дорог, за исключением предусмотренных видами разрешенного использования с кодами 2.7.1, 4.9, 7.2.3, а также некапитальных сооружений, предназначенных для охраны транспортных средств	Предельные (минимальные и (или) максимальные) размеры земельных участков, в том числе их площадь не подлежат установлению. Минимальные отступы от границ земельных участков в целях определения мест допустимого размещения зданий, строений, сооружений не подлежат установлению. Предельное количество этажей или предельная высота зданий, строений, сооружений не подлежит установлению. Максимальный процент застройки в границах земельного участка, определяемый как отношение суммарной площади земельного участка, которая может быть застроена, ко всей площади земельного участка не подлежит установлению.	Ограничения не установлены
Условно разрешенные виды использования			
Ветеринарное обслуживание (код – 3.10)	Размещение объектов капитального строительства, предназначенных для оказания ветеринарных услуг, содержания или разведения животных, не являющихся сельскохозяйственными, под надзором человека. Содержание данного вида разрешенного использования включает в себя содержание видов разрешенного использования с кодами 3.10.1 – 3.10.2	Минимальный размер земельного участка не подлежит установлению. Максимальный размер земельного участка не подлежит установлению. Минимальные отступы от границ земельного участка в целях определения места допустимого размещения объекта – 3 м. Максимальный процент застройки в границах земельного участка – 60 %. Предельная высота – не подлежит установлению.	Ограничения не установлены
Вспомогательный вид разрешенного использования			
Связь (код – 6.8)	Размещение объектов связи, радиовещания, телевидения, включая воздушные радиорелейные, надземные и подземные кабельные линии связи, линии радиодиффузии, антенные поля, усилительные пункты на кабельных линиях связи, инфраструктуру спутниковой связи и телерадиовещания, за исключением объектов связи, размещение которых предусмотрено содержанием видов разрешенного использования с кодами 3.1.1, 3.2.3	Предельные (минимальные и (или) максимальные) размеры земельных участков, в том числе их площадь не подлежат установлению. Минимальные отступы от границ земельных участков в целях определения мест допустимого размещения зданий, строений, сооружений не подлежат установлению. Предельное количество этажей или предельная высота зданий, строений, сооружений не подлежит установлению. Максимальный процент застройки в границах земельного участка, определяемый как отношение суммарной площади земельного участка, которая может быть застроена, ко всей площади земельного участка не подлежит установлению.	Ограничения не установлены
Предоставление коммунальных услуг (код – 3.1.1)	Размещение зданий и сооружений, обеспечивающих поставку воды, тепла, электричества, газа, отвод канализационных стоков, очистку и уборку объектов недвижимости (котельных, водозаборов, очистных сооружений, насосных станций, водопроводов, линий электропередач, трансформаторных подстанций, газопроводов, линий связи, телефонных станций, канализаций, стоянок, гаражей и мастерских для обслуживания уборочной и аварийной техники, сооружений, необходимых для сбора и плавки снега)	Предельные (минимальные и (или) максимальные) размеры земельных участков, в том числе их площадь не подлежат установлению. Минимальные отступы от границ земельных участков в целях определения мест допустимого размещения зданий, строений, сооружений не подлежат установлению. Предельное количество этажей или предельная высота зданий, строений, сооружений не подлежит установлению. Максимальный процент застройки в границах земельного участка, определяемый как отношение суммарной площади земельного участка, которая может быть застроена, ко всей площади земельного участка не подлежит установлению.	Ограничения не установлены

Статья 44. Использование земельных участков и объектов капитального строительства, не соответствующих установленному градостроительному регламенту

- Земельные участки или объекты капитального строительства на территории муниципального образования «поселок Тура», виды разрешенного использования, предельные (минимальные и (или) максимальные) размеры и предельные параметры которых не соответствуют градостроительному регламенту, могут использоваться без установления срока приведения их в соответствие с градостроительным регламентом, за исключением случаев, если использование таких земельных участков и объектов капитального строительства опасно для жизни или здоровья человека, для окружающей среды, объектов культурного наследия.
- Реконструкция указанных в части 1 настоящей статьи объектов капитального строительства может осуществляться только путем приведения таких объектов в соответствие с градостроительным регламентом или путем уменьшения их несоответствия предельным параметрам разрешенного строительства, реконструкции, установленным настоящими Правилами.
- Правообладатели земельных участков, размеры которых меньше установленных градостроительным регламентом минимальных размеров земельных участков либо конфигурация, инженерно-геологические или иные характеристики которых неблагоприятны для застройки, вправе обратиться за разрешениями на отклонение от предельных параметров

разрешенного строительства, реконструкции объектов капитального строительства в порядке, предусмотренном статьей 40 Градостроительного кодекса Российской Федерации.

3. Изменение видов разрешенного использования, указанных в части 1 настоящей статьи земельных участков и объектов капитального строительства, может осуществляться путем приведения их в соответствие с видами разрешенного использования земельных участков и объектов капитального строительства, установленными настоящими Правилами в составе градостроительного регламента. Изменение не соответствующего настоящим Правилам вида использования земельных участков и объектов капитального строительства на иной несоответствующий вид использования не допускается.

4. Использование не соответствующих установленному градостроительному регламенту земельных участков и объектов капитального строительства, если оно не представляет опасности для жизни или здоровья человека, для окружающей среды, объектов культурного наследия, должно быть направлено на постепенное приведение в соответствие с установленными настоящими Правилами градостроительным регламентом.

5. В случае, если использование указанных в части 1 настоящей статьи земельных участков и объектов капитального строительства продлится и опасно для жизни или здоровья человека, для окружающей среды, объектов культурного наследия, в соответствии с федеральными законами может быть наложен запрет на использование таких земельных участков и объектов.

Статья 45. Виды зон градостроительных ограничений

1. На карте ограничений в использовании земельных участков и территорий в составе настоящих Правил отображаются границы зон действия градостроительных ограничений, установленные в соответствии с действующим законодательством Российской Федерации, законодательством Красноярского края, нормативными правовыми актами органов местного самоуправления района, действующим на территории сельского поселения градостроительной документацией.

2. Видом зон действия градостроительных ограничений, границы которых отображаются на карте градостроительного зонирования, являются зоны с особыми условиями использования территорий:

- приаэродромная территория гражданского аэродрома «Тура-Горный» (3, 4, 5, 6 подзоны);
- зона затопления паводком 1% обеспеченности;
- зона подтопления;
- зона публичного сервитута;
- охранный зона;
- санитарно-защитная зона;
- защитная зона объекта культурного наследия.

3. Зоны с особыми условиями использования территории могут не совпадать с границами территориальных зон, а накладываться на территориальные зоны различных видов.

4. Градостроительные ограничения устанавливаются дополнительно по отношению к градостроительным регламентам настоящих Правил в отношении земельных участков и объектов капитального строительства в границах соответствующих территориальных зон, обязательные для исполнения и соблюдения всеми субъектами градостроительных отношений.

5. В случае действия градостроительных ограничений в границах установленных территориальных зон виды разрешенного использования земельных участков и объектов капитального строительства в зоне действия ограничений определяются с учетом требований градостроительных регламентов и градостроительных ограничений.

Статья 46. Характеристика зон с особыми условиями использования территории сельского поселения

1. Землепользование и застройка в зонах с особыми условиями использования территории сельского поселения осуществляются: 1) с соблюдением запретов и ограничений, установленных федеральным и региональным законодательством, нормами и правилами для зон с особыми условиями использования территории; 2) с соблюдением требований градостроительных регламентов, утверждаемых в отношении видов деятельности, не являющихся запрещенными или ограниченными, применительно к конкретным зонам с особыми условиями использования территории; 3) с учетом историко-культурных, этнических, социальных, природно-климатических, экономических и иных региональных и местных традиций, условий и приоритетов развития территорий в границах зон с особыми условиями использования территории.

Статья 47. Установление ограничений использования земельных участков и объектов капитального строительства в границах зон с особыми условиями использования территории

1. Режим использования территорий в границах зон с особыми условиями использования территории сельского поселения устанавливается в соответствии с действующими нормативными правовыми актами Российской Федерации.

2. В целях ограждения жилой зоны от неблагоприятного влияния промышленных (и/или сельскохозяйственных) предприятий, а также некоторых видов складов, коммунальных и транспортных сооружений устанавливаются санитарно-защитные зоны таких объектов. 2.1. Размеры и границы санитарно-защитных зон определяются в проектах санитарно-защитных зон в соответствии с действующим законодательством, санитарными нормами и правилами в области использования промышленных (и/или сельскохозяйственных) предприятий, складов, коммунальных и транспортных сооружений, которые согласовываются с федеральным органом по надзору в сфере защиты прав потребителей и благополучия человека.

2.2. Режим использования в санитарно-защитных зонах промышленных предприятий и коммунально-складских объектов определен СанПиН 2.2.1/2.1.1.1200-03, утвержденным постановлением Главного государственного санитарного врача Российской Федерации от 25.09.2007 № 74.

3. В целях обеспечения нормальных условий эксплуатации объектов инженерной, транспортной и иной инфраструктуры, исключения возможности их повреждения устанавливаются охранные зоны таких объектов.

3.1. Землепользование и застройка в охранных зонах объектов, указанных в пункте 3 настоящей статьи, регламентируется действующим законодательством Российской Федерации, санитарными нормами и правилами.

4. В целях охраны от загрязнения водопроводных сооружений, а также территорий, на которых они расположены устанавливаются зоны санитарной охраны источников водоснабжения и водопроводов питьевого назначения. 4.1. Землепользование и застройка в зонах санитарной охраны источников водоснабжения и водопроводов питьевого назначения регламентируется действующим законодательством Российской Федерации, санитарными нормами и правилами.

5. Для поддержания проток рек в состоянии, соответствующем экологическим требованиям, для предотвращения загрязнения, засорения и истощения поверхностных вод установлена водоохранная зона и прибрежная защитная полоса, на территории которой введены дополнительные ограничения природопользования.

5.1. Режим использования территории в границах водоохранной зоны, прибрежной защитной полосы определяется Водным кодексом Российской Федерации.

6. Режим использования береговой полосы определяется Водным кодексом Российской Федерации.

7. Для автомобильных дорог, за исключением автомобильных дорог, расположенных в границах населенных пунктов, устанавливаются придорожные полосы. Правила установления и использования придорожных полос автомобильных дорог регламентируются действующим законодательством Российской Федерации.

Статья 48. Приаэродромная территория

На приаэродромной территории выделяются следующие подзоны, в которых в соответствии с Воздушным кодексом РФ устанавливаются ограничения использования объектов недвижимости и осуществления деятельности:

Подзона	Порядок выделения	Ограничение хозяйственной деятельности
первая подзона	по внешним границам земельных участков, предоставленных для размещения и эксплуатации зданий, сооружений и оборудования, подлежащих размещению в указанных подзонах, отграничивающим такие участки от земельных участков, предназначенных для иных целей	запрещается размещать объекты, не предназначенные для организации и обслуживания воздушного движения и воздушных перевозок, обеспечения взлета, посадки, руления и стоянки воздушных судов
вторая подзона	по границам зон действия средств радиотехнического обеспечения полетов воздушных судов и авиационной электросвязи, обозначенным в аэронавигационном паспорте аэродрома гражданской авиации, инструкции по производству полетов в районе аэродрома государственной (экспериментальной) авиации	запрещается размещать объекты, не предназначенные для обслуживания пассажиров и обработки багажа, грузов и почты, обслуживания воздушных судов, хранения авиационного топлива и заправки воздушных судов, обеспечения энергоснабжения, а также объекты, не относящиеся к инфраструктуре аэропорта
третья подзона	в границах полос воздушных подходов, установленных в соответствии с Федеральными правилами использования воздушного пространства, утв. Постановлением Правительства РФ от 11.03.2010 № 138	запрещается размещать объекты, высота которых превышает ограничения, установленные уполномоченным Правительством РФ федеральным органом исполнительной власти при установлении соответствующей приаэродромной территории
четвертая подзона	по границам зон действия средств радиотехнического обеспечения полетов воздушных судов и авиационной электросвязи, обозначенным в аэронавигационном паспорте аэродрома гражданской авиации, инструкции по производству полетов в районе аэродрома государственной (экспериментальной) авиации	запрещается размещать объекты, создающие помехи в работе наземных объектов средств и систем обслуживания воздушного движения, навигации, посадки и связи, предназначенных для организации воздушного движения и расположенных вне первой подзоны
пятая подзона	по границам, установленным исходя из требований безопасности полетов и промышленной безопасности опасных производственных объектов с учетом максимального радиуса зон поражения в случаях происшествий техногенного характера на опасных производственных объектах	запрещается размещать опасные производственные объекты, функционирование которых может повлечь за собой опасность полетов воздушных судов
шестая подзона	по границам, установленным на удалении 15 км от контрольной точки аэропорта	запрещается размещать объекты, способствующие привлечению и массовому скоплению птиц
седьмая подзона	по границам, установленным согласно расчетам, учитывающим следующие факторы: - в части электромагнитного воздействия – границы зон действия средств радиотехнического обеспечения полетов воздушных судов и авиационной электросвязи, обозначенных в аэронавигационном паспорте аэродрома гражданской авиации, или в инструкции по производству полетов в районе аэродрома государственной авиации, или в инструкции по производству полетов в районе аэродрома экспериментальной авиации; - в части концентрации загрязняющих веществ в атмосферном воздухе и шумового воздействия – типы используемых воздушных судов, траектории взлета, посадки и маневрирования воздушных судов в районе аэродрома, расписание движения воздушных судов (в дневное и ночное время), рельеф местности и климатологическое описание аэродрома	запрещается размещать объекты, виды которых в зависимости от их функционального назначения определяются уполномоченным Правительством РФ федеральным органом исполнительной власти при установлении соответствующей приаэродромной территории с учетом требований законодательства в области обеспечения санитарно-эпидемиологического благополучия населения, если иное не установлено федеральными законами

Статья 49. Зоны затопления паводком 1% обеспеченности

В границах зон затопления паводком 1% обеспеченности использование земельных участков и объектов капитального строительства, архитектурно-строительное проектирование, строительство, реконструкция и капитальный ремонт объектов капитального строительства осуществляется при условии проведения инженерной защиты территории от затопления паводковыми водами и подтопления грунтовыми водами путем подсыпки (намыва) грунта или строительства дамб обвалования, или совмещения подсыпки и строительства дамб обвалования.

Выбор методов инженерной защиты и подготовки пойменных территорий, подверженных временному затоплению, зависит от гидрологических характеристик водотока, особенностей использования территории, характера застройки. Выбор наиболее рационального инженерного решения определяется архитектурно-планировочными требованиями и технико-экономическим обоснованием.

Инженерная защита затопляемых территорий проводится в соответствии со следующими требованиями:

- наличие проекта мероприятий инженерной защиты территории;
- отметку бровки подсыпанной территории следует принимать не менее чем на 0,5 м выше расчетного горизонта высоких вод с учетом высоты волны при ветровом нагоном;
- превышение гребня дамбы обвалования над расчетным уровнем следует устанавливать в зависимости от класса сооружений согласно СНиП 2.06.15-85 «Инженерная защита территорий от затопления и подтопления» и СНиП 2.06.01-86 «Гидротехнические сооружения. Основные положения проектирования»;
- за расчетный горизонт высоких вод следует принимать отметку наивысшего уровня воды повторяемостью:

- а) один раз в 100 лет – для территорий, застроенных или подлежащих застройке жилыми и общественными зданиями;
 - б) один раз в 10 лет – для территорий парков и плоскостных спортивных сооружений.
- Согласно пунктам 2, 3 статьи 67.1 Водного Кодекса РФ в границах зон затопления, подтопления запрещается:
- размещение новых населенных пунктов и строительство объектов капитального строительства без проведения специальных защитных мероприятий по предотвращению негативного воздействия вод;
 - использование сточных вод в целях регулирования плодородия почв;
 - размещение кладбищ, скотомогильников, мест захоронения отходов производства и потребления, химических, взрывчатых, токсичных, отравляющих и ядовитых веществ, пунктов хранения и захоронения радиоактивных отходов;
 - осуществление авиационных мер по борьбе с вредными организмами.

Статья 50. Зоны подтопления

Зона подтопления грунтовыми водами – это территория с неглубоким залеганием уровня грунтовых вод (до 2-5 м), на которой интенсивность притока поверхностных и грунтовых вод превышает интенсивность стока по поверхности, подземного оттока и потерь влаги на испарение. Подтопление территорий грунтовыми водами затрудняет застройку новых территорий, эксплуатацию уже застроенных территорий и ухудшает общие санитарные условия площадок.

Подтопление грунтовыми водами вызывается следующими причинами:

- высокое положение естественного уровня грунтовых вод, связанного с гидрогеологическими условиями и наличием слабопроницаемых грунтов;
- подпор со стороны рек и водоемов, часто связанный с прохождением паводков;
- нарушения естественных условий стока и испарения атмосферных осадков;
- инфильтрация в грунт различных водопотерь;
- утечки из водонесущих и водоотводящих коммуникаций;
- отсутствие организованной системы сбора и отвода поверхностного стока и прочие причины.

Подтопление грунтовыми водами вызывает потерю прочностных и деформационных свойств грунтов, неравномерные осадки и деформации зданий и сооружений, и даже их разрушение, приводит к сырости в подвальных помещениях, вызывает необходимость частой перекладки подземных коммуникаций.

Мероприятия по понижению уровня грунтовых вод и осушению заболоченностей должны обеспечивать нормальные условия для осуществления строительства, эксплуатации зданий и сооружений, произрастания зеленых насаждений. Допустимая минимальная глубина залегания грунтовых вод (норма осушения):

- для зданий и сооружений с подвальными помещениями – 0,5-1,0 м от пола подвала;
- для зданий и сооружений без подвалов – 0,5 м от подошвы фундамента;
- для проездов, улиц, площадей – 0,5 м от подстилающего слоя дорожной одежды;
- для зеленых насаждений общего пользования: 1,0-2,0 м – для древесных насаждений, 0,5-1,0 м – для газонов и стадионов, 2,5 м – для клдоблиц.

Статья 51. Зоны действия публичных сервитутов

1. Сервитут устанавливается федеральным, областными, местными нормативными правовыми актами и подлежит государственной регистрации в соответствии с действующим законодательством.

2. Границы зон действия публичных сервитутов отображаются в проектах межевания территории и указываются в градостроительных планах земельных участков.

Статья 52. Ограничения на территории месторождений полезных ископаемых

1. Ограничения назначаются с целью сохранения и рационального использования природных ресурсов.

2. Нормативные правовые акты и документы, регламентирующие режим хозяйственной деятельности: закон Российской Федерации «О недрах» от 3 марта 1995 года № 27-ФЗ.

3. Строительство объектов капитального строительства на земельных участках, расположенных за границами населенных пунктов, размещение подземных сооружений за границами населенных пунктов разрешаются только после получения заключения федерального органа управления государственным фондом недр или его территориального органа об отсутствии полезных ископаемых в недрах под участком предстоящей застройки.

4. Застройка земельных участков, которые расположены за границами населенных пунктов и находятся на площадях залегания полезных ископаемых, а также размещение за границами населенных пунктов в местах залегания полезных ископаемых подземных сооружений допускается на основании разрешения федерального органа управления государственным фондом недр или его территориального органа. Выдача такого разрешения может осуществляться через многофункциональный центр предоставления государственных и муниципальных услуг.

4.1. Самовольная застройка площадей залегания полезных ископаемых прекращается без возмещения произведенных затрат и затрат по рекультивации территории и демонтажу возведенных объектов.

5. При строительстве объектов капитального строительства на земельных участках, расположенных в пределах границ населенных пунктов, получение застройщиками заключений федерального органа управления государственным фондом недр или его территориального органа об отсутствии полезных ископаемых в недрах под участком предстоящей застройки, разрешений на застройку земельных участков, расположенных на площадях залегания полезных ископаемых, не требуется.

6. Предоставление земельных участков под разработку месторождений на землях населенных пунктов допускается после возмещения стоимости объектов недвижимого имущества и земельных участков.

Статья 53. Защитные зоны объектов культурного наследия

1. Защитными зонами объектов культурного наследия являются территории, которые прилегают к включенным в реестр памятникам и ансамблям и в границах которых в целях обеспечения сохранности объектов культурного наследия и композиционно-видовых связей (панорам) запрещается строительство объектов капитального строительства и их реконструкция, связанная с изменением их параметров (высоты, количества этажей, площади), за исключением строительства и реконструкции линейных объектов.

2. Защитные зоны не устанавливаются для объектов археологического наследия, некрополей, захоронений, расположенных в границах некрополей, произведений монументального искусства, а также памятников и ансамблей, расположенных в границах достопримечательного места, в которых соответствующим органом охраны объектов культурного наследия установлены предельные статьи 56.4 Федерального закона от 25.06.2002 № 73-ФЗ «Об объектах культурного наследия (памятниках истории и культуры) народов Российской Федерации» требования и ограничения.

3. Границы защитной зоны объекта культурного наследия устанавливаются:

- 1) для памятника, расположенного в границах населенного пункта, на расстоянии 100 метров от внешних границ территории памятника, для памятника, расположенного вне границ населенного пункта, на расстоянии 200 метров от внешних границ территории памятника;
- 2) для ансамбля, расположенного в границах населенного пункта, на расстоянии 150 метров от внешних границ территории ансамбля, для ансамбля, расположенного вне границ населенного пункта, на расстоянии 250 метров от внешних границ территории ансамбля.



Эвенкийская
ЖИЗНЬ

1 декабря 2023 № 47/1 9432

УЧРЕДИТЕЛЬ – агентство печати и массовых коммуникаций Красноярского края, 660017, Красноярский край, г. Красноярск, ул. Красной Армии, 22.

ИЗДАТЕЛЬ – краевое государственное автономное учреждение «Организационно-методический Медиа-центр», 660017, Красноярск, ул. Красной Армии, 22.

Газета зарегистрирована Енисейским управлением Федеральной службы по надзору в сфере связи, информационных технологий и массовых коммуникаций. ПИ № Ту 24-01223 от 27.12.2022.

Авторы опубликованных материалов несут ответственность за точность приведенных фактов, цитат, экономико-статистических выкладок, собственных имен и фамилий, географических названий и других данных. Редакция может опубликовать статьи в порядке обсуждения, не разделяя точку зрения авторов. Рукописи не рецензируются и не возвращаются. Редакция не несет ответственность за содержание публикуемых юридических документов. Ответственность за содержание рекламы и объявления несет рекламодатель.

Объем 100 А3. Тираж 390. Отпечатано ИП Воронников Дмитрий Алексеевич. Почтовый адрес: 660075, г. Красноярск, ул. Республики, 51, стр. 1.

Номер подписан в печать 28 ноября 2023. По графику в 18:00. Фактически в 18:00. Заказ № 3161. Подписной индекс 52360. Цена свободная. 0+

И.О. ГЛАВНОГО РЕДАКТОРА С.В. Максимова

АДРЕС РЕДАКЦИИ:
648000, п. Тура, Эвенкийский муниципальный район, Красноярский край, ул. Школьная, д. 24, пом. 63.

maksimovav@tura.evenkya.ru,
perfilovaav@tura.evenkya.ru

Главный редактор 8 (39170) 315-40
Зам. редактора 8 (39170) 322-41
Корреспонденты 8 (39170) 319-67