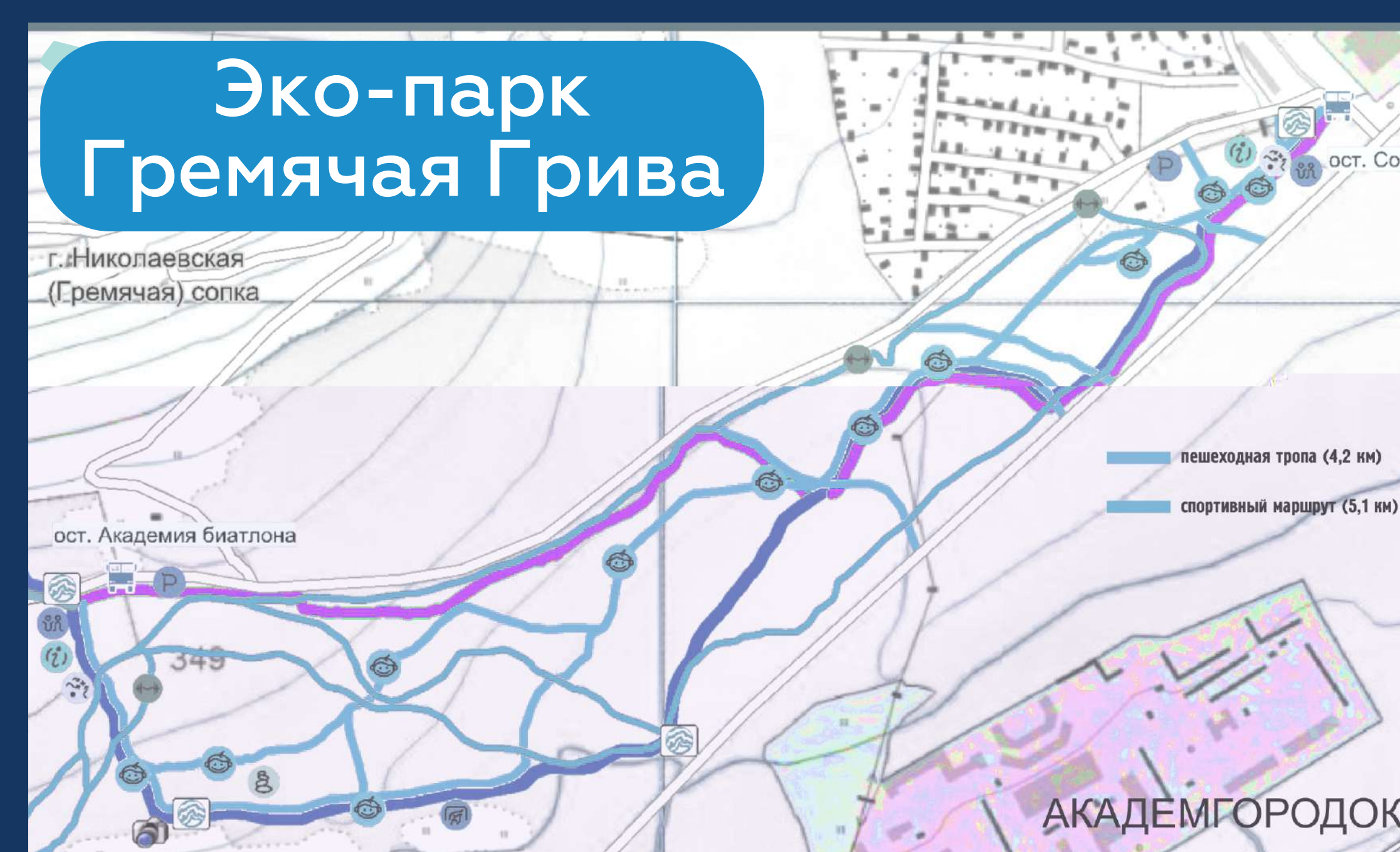
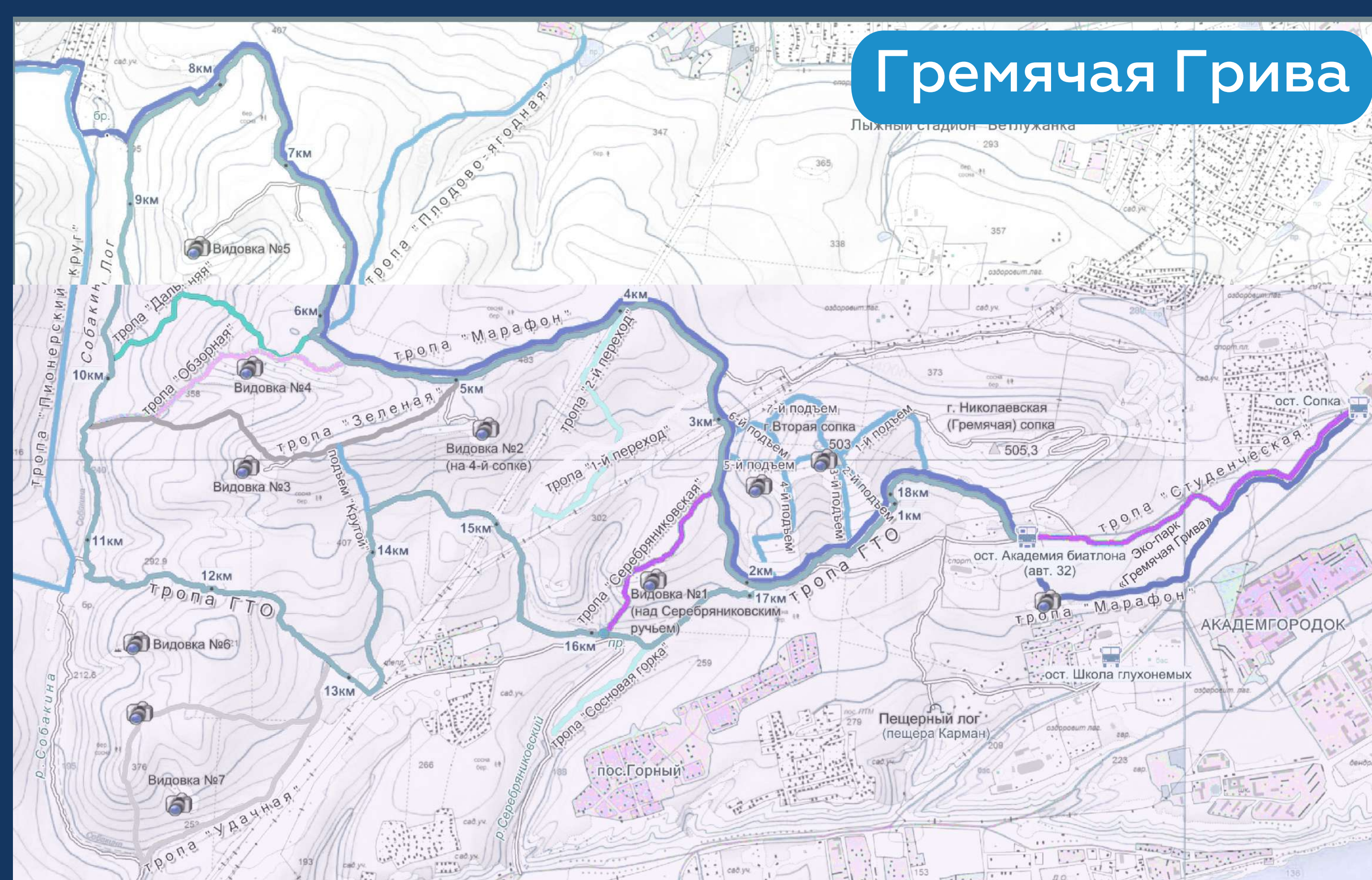
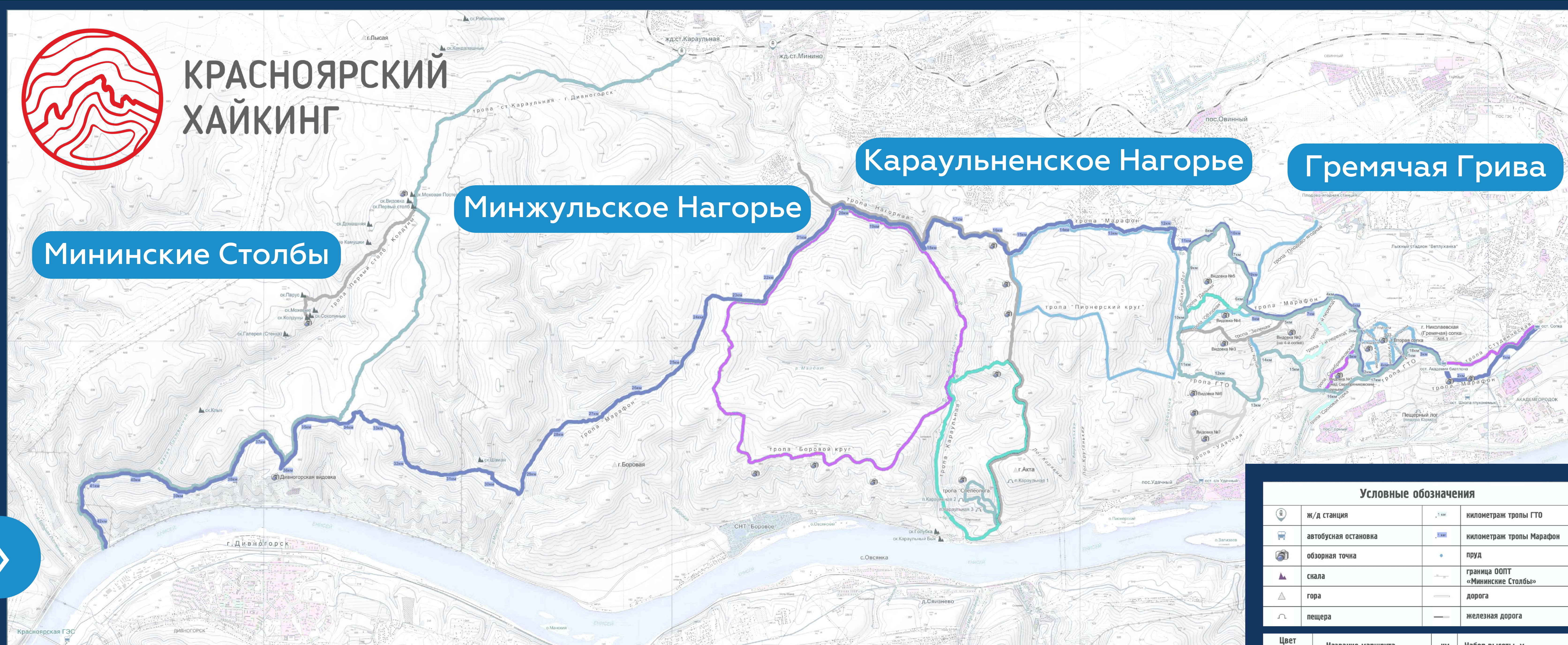


# РЕКОМЕНДУЕМ ПОСЕТИТЬ

маркированные маршруты для прогулок и путешествий вокруг города Красноярска



**Условные обозначения**

	ж/д станция		километраж тропы ГТО
	автобусная остановка		километраж тропы Марафон
	обзорная точка		пруд
	скала		граница ООПТ «Мининские Столбы»
	гора		дорога
	пещера		железная дорога

Цвет маршрута	Название маршрута	км	Набор высоты, м
	ст. Караульная - г. Дивногорск	20,5	
	Первый столб - Колдуны	3,6	200 - от ст. Первый Столб 130 - к ст. Первый Столб
	Марафон	42,6	
	Боровой круг	17,4	
	Нагорная	12	
	Караульная	9,8	650 - общий набор высоты
	Спелеолога	2,5	
	Понерский круг	12,2	720 - общий набор высоты
	ГТО	18,4	765 - общий набор высоты
	Дальняя	1,6	220 - от Собакиной речки
	Обзорная	1,6	290 - от Собакиной речки
	Зеленая	2,4	360 - от Собакиной речки
	Удачная	3,8	
	Плодово-ягодная	2,5	
	1 подъем	1,6	100
	2 подъем	1,7	150
	подъем «Иругой»	0,4	110 - к тропе «Зеленая»
	Серебряниковская	1,1	150 - от пруда
	Сосновая Горка	0,8	
	Студенческая	2,2	
	1 подъем	0,6	60 - к вершине Второй Сопки
	2 подъем	0,4	110 - к вершине Второй Сопки
	3 подъем	0,5	150 - к вершине Второй Сопки
	4 подъем	1,2	190 - к вершине Второй Сопки
	5 подъем	0,7	130 - к вершине Второй Сопки
	6 подъем	0,8	120 - к вершине Второй Сопки
	7 подъем	1	130 - к вершине Второй Сопки

**Контакты**

КРАСНОЯРСКИЙ ХАЙКИНГ

хайкинг.рф  
vk.com/krashiking

ул. Нарла Маркса 49  
т. 8 (391) 227-92-01

**ЦЕНТР** ТУРИСТСКИХ ИНФОРМАЦИОННЫХ УСЛУГ

**Условные обозначения**

	стенд Красноярского Хайкинга		парковка
	эво-валяло		информация
	туалет		детская площадка
	спортивная площадка		геологический музей
	ски-трасса		визит-центр
	тропа «Марафон»		тропа «Студенческая»

**КРАСНОЯРСКИЙ КРАЙ** ТУРИСТСКИЙ ИНФОРМАЦИОННЫЙ ЦЕНТР